



REGIONE SARDEGNA



PROVINCIA SUD SARDEGNA



SEUI



ESCALAPLANO



ESTERZILI

**PROGETTO DEFINITIVO PER LA REALIZZAZIONE DI UN PARCO EOLICO  
 COMPOSTO DA 12 AEROGENERATORI CON POTENZA COMPLESSIVA DI  
 57 MW NEL COMUNE DI SEUI (SU), CON OPERE CONNESSE NEI COMUNI  
 DI SEUI (SU), ESCALAPLANO (SU) ED ESTERZILI (SU)**

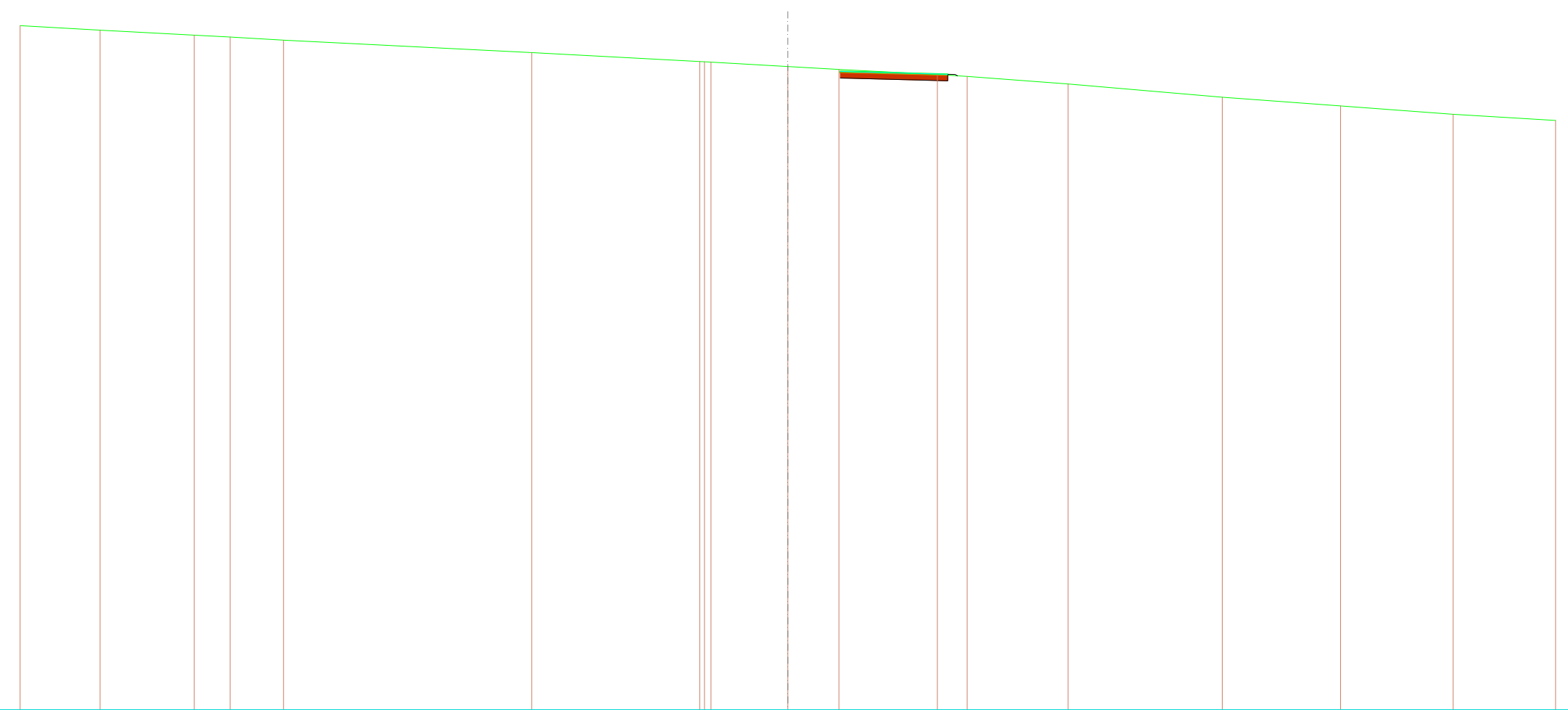


Proponente	 <p><b>LOTO RINNOVABILI SRL</b>  <i>Largo Augusto n.3 20122        Milano        pec:lotorinnovabili@legalmail.it</i></p>				
Progettazione	 <p><b>AGREENPOWER s.r.l.</b>        Sede legale: Via Serra, 44        09038 Serramanna (SU) - ITALIA        Email: info@agreenpower.it</p> <p style="text-align: right;">Gruppo di lavoro: <span style="float: right;">Collaboratori:</span></p> <p style="font-size: small;">       Ing. Simone Abis - Civile Ambientale        Ing. Michele Angei - Elettrico        Ing. Enea Tocco - Civile Ambientale        Ing. Stefano Fantì - Civile Ambientale        Dott. Gianluca Fadda       <span style="float: right; font-size: small;">         Vamirgeoind Ambiente, Geologia e Geofisica S.r.l          Ing. Gianluca Vultaggio - Tekto Studio          Ing. Nicola Sollai - Strutturista          Dott.ssa Archeologa Manuela Simbula          Dott. Naturalista Francesco Mascia          Dott. Agronomo Vincenzo Sechi          Ing. Federico Miscali - Tecnico Acustica          Dott. Geologo Luigi Sanciu          Ing. Luigi Cuccu - Elettrotecnico          Ing. Davide Medici - Analisi Anemologica       </span> </p>				
Elaborato	Nome Elaborato: <p style="text-align: center;"><b>SEZIONI STRADALI DI PROGETTO IN FASE DI CANTIERE E IN ESERCIZIO</b></p>				
00	Novembre 2022	Prima emissione	G. Vultaggio	Agreenpower Srl	Agreenpower Srl
Rev.	Data	Oggetto della revisione	Elaborazione	Verifica	Approvazione
Scala:	<b>1:500</b>				
Formato:	<b>A3</b>		Codice Commessa	<b>W2203SEU</b>   <b>ELB31-WTG12</b>	
			Codice Elaborato		

**SEZIONI STRADA E PIAZZOLA IN FASE DI CANTIERE**

SCAVI E BONIFICHE	
STERRO	6,362 m <sup>2</sup>
RILEVATI	0,073 m <sup>2</sup>
SOVRASTRUTTURA STRADALE	
STRATO DI USURA	9,799 m
STRATO DI FONDAZIONE	4,900 m <sup>2</sup>

SEZIONE N.: 1  
 QT. PROGETTO: 677,597  
 DIST.PROG.: 0,000  
 DIST.SUCC.: 2,646



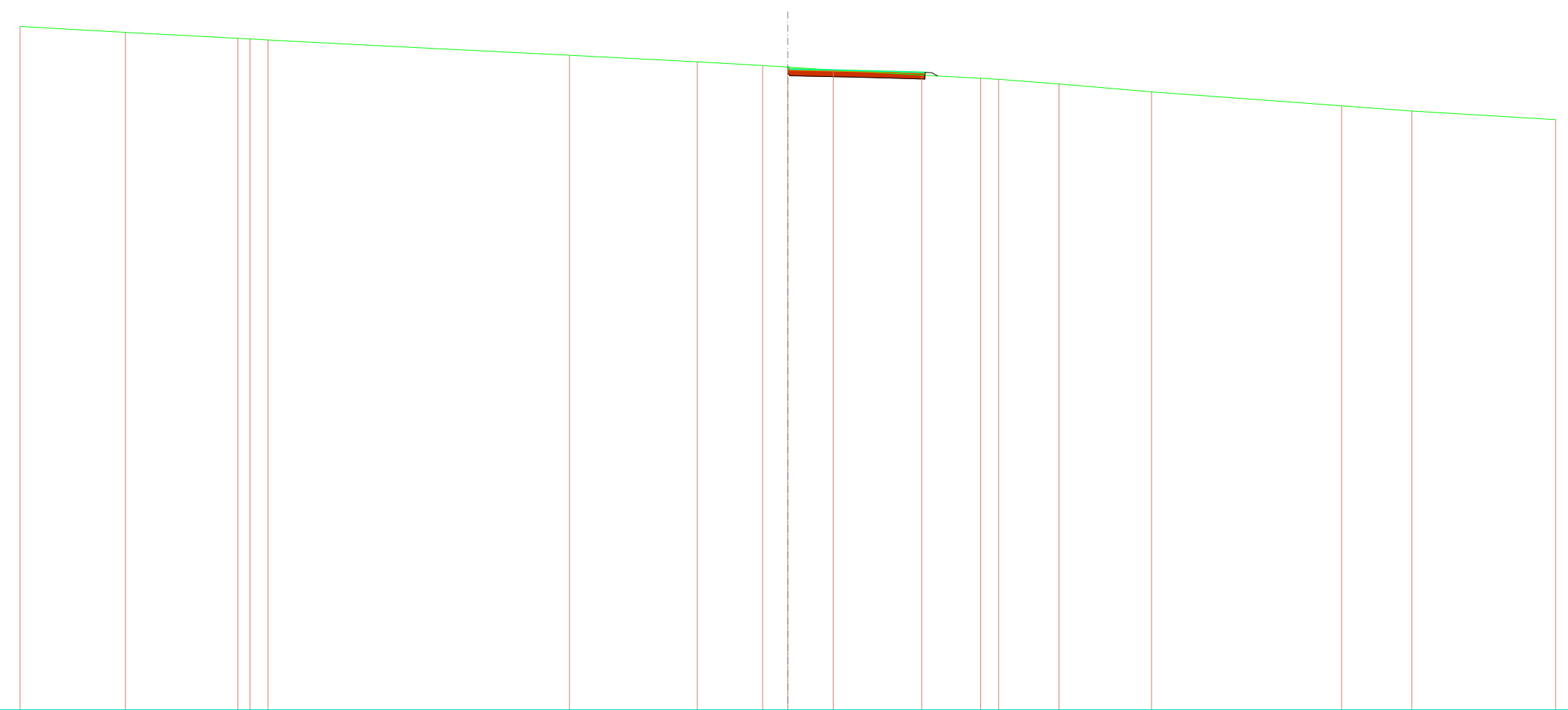
SCALA 1:500

QT.RIF. 619,000

QUOTE TERRENO	681,32	680,91	680,45	680,29	680,00		678,86	678,05	678,03	678,00	677,60	677,33	676,86	676,70	676,00	674,79	674,00	673,24	672,68	
DIST.PARZIALI TERRENO	7,30	8,59	3,26	4,88		22,62		15,32		7,01	4,66	8,97	2,73	9,19	14,06	10,79	10,27	9,34		
QUOTE PROGETTO												676,54	676,52	676,45	676,36	676,29	676,89	676,87	676,75	
DIST.PARZIALI PROGETTO												2,79	3,29	2,72						

SCAVI E BONIFICHE	
STERRO	6,736 m <sup>2</sup>
RILEVATI	
RILEVATO	0,242 m <sup>2</sup>
SOVRASTRUTTURA STRADALE	
STRATO DI USURA	12,513 m
STRATO DI FONDAZIONE	6,256 m <sup>2</sup>

SEZIONE N.: 2  
 QT. PROGETTO: 677,568  
 DIST.PROG.: 2,646  
 DIST.PREC.: 2,646  
 DIST.SUCC.: 23,291




SCALA 1:500

QT.RIF. 618,989

QUOTE TERRENO	681,23	680,69	680,15 680,10 680,00	678,62	678,00	677,67 677,53	677,26	676,80	676,52 676,42	676,00	675,28	674,00	673,53	672,75		
DIST.PARZIALI TERRENO	9,61	10,25	1,65	27,49	11,65	5,96	2,30	4,14	8,07	5,38	1,64	5,51	8,43	17,33	6,40	13,10
QUOTE PROGETTO									676,97 676,97 676,97 676,70 676,68 676,64 676,61 676,54 676,52 676,44 677,04 677,02 676,72							
DIST.PARZIALI PROGETTO									2,20 1,68 1,25 2,54	2,80						

SCAVI E BONIFICHE	
STERRO	3,204 m <sup>2</sup>
RILEVATI	0,206 m <sup>2</sup>
SOVRASTRUTTURA STRADALE	
STRATO DI USURA	6,234 m
STRATO DI FONDAZIONE	3,117 m <sup>2</sup>

SEZIONE N.: 3  
 QT. PROGETTO: 677,317  
 DIST.PROG.: 25,936  
 DIST.PREC.: 23,291  
 DIST.SUCC.: 15,095



SCALA 1:500

QT.RIF. 619,160

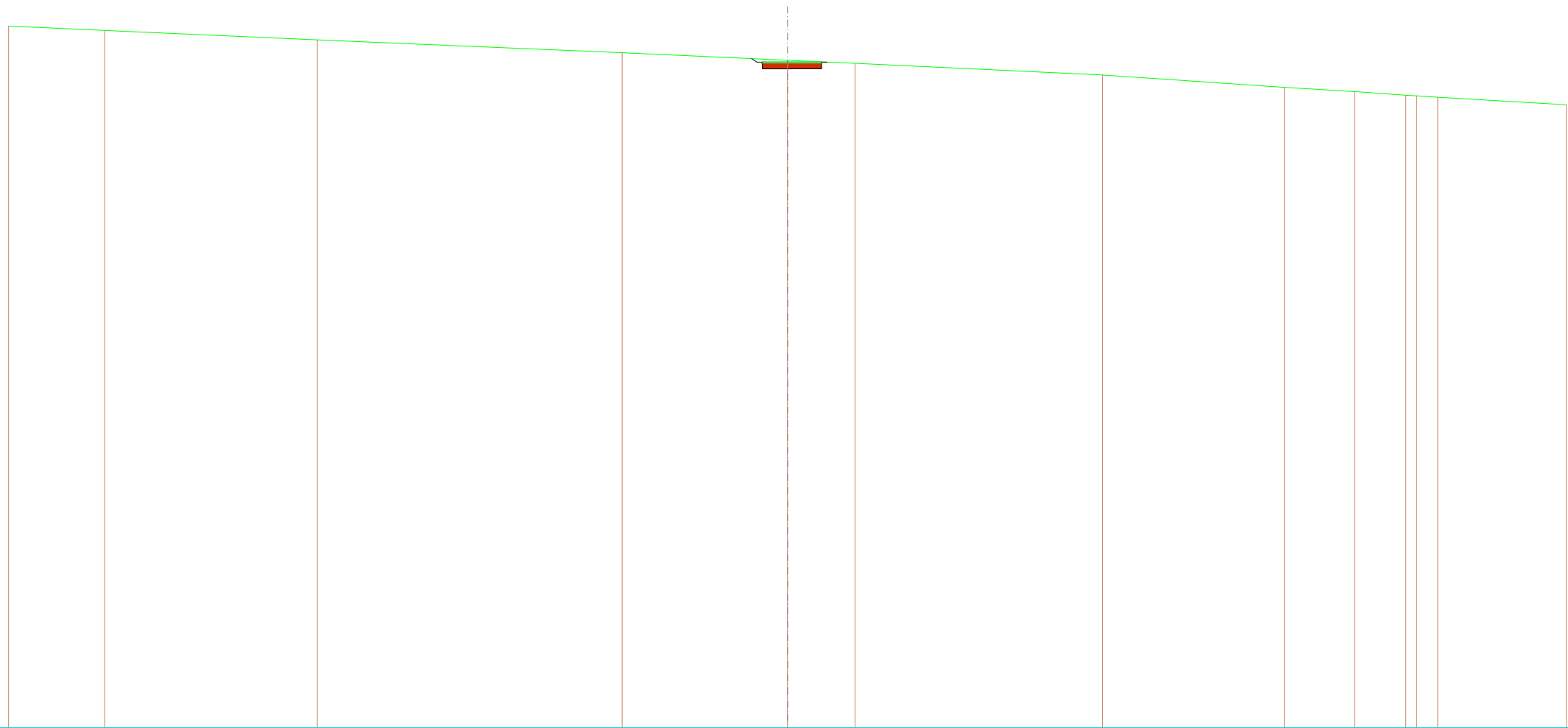
QUOTE TERRENO	680,73	680,00	679,14	678,00	677,27	676,70	676,45	676,00	675,37	675,02	674,70	674,53	674,35	674,30	674,00	673,59
DIST.PARZIALI TERRENO	13,69	18,00	24,53	13,78	10,66	5,41	10,35	9,78	5,50	5,43	3,56	2,99	1,51	5,72	9,09	
QUOTE PROGETTO																
DIST.PARZIALI PROGETTO																

677,42  
 677,32  
 676,72  
 677,32  
 676,72  
 677,32  
 677,32  
 676,72  
 677,32  
 677,01

2,25  
 3,98

SCAVI E BONIFICHE	
STERRO	4,208 m <sup>2</sup>
SOVRASTRUTTURA STRADALE	
STRATO DI USURA	5,300 m
STRATO DI FONDAZIONE	2,650 m <sup>2</sup>

SEZIONE N.: 4  
 QT. PROGETTO: 677,154  
 DIST.PROG.: 41,031  
 DIST.PREC.: 15,095  
 DIST.SUCC.: 7,547



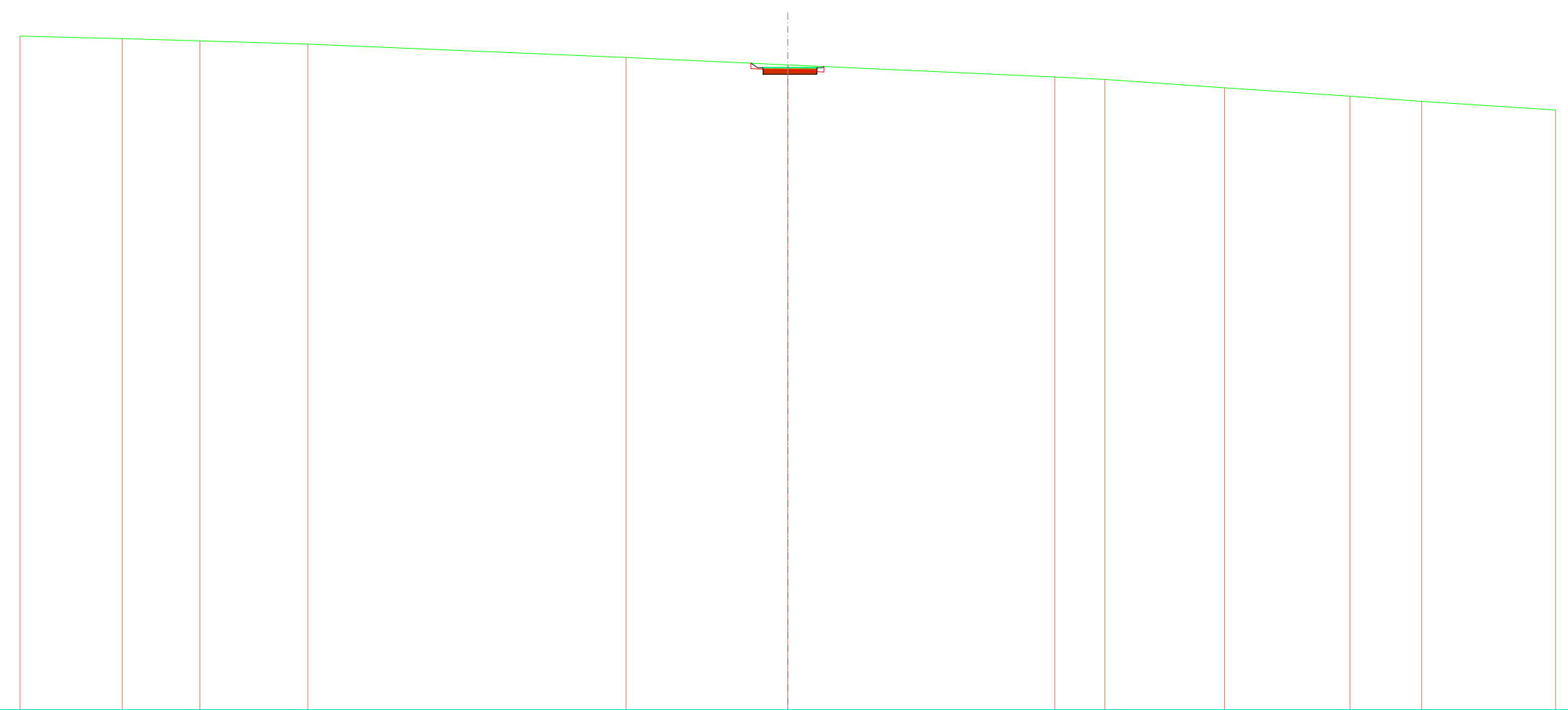
SCALA 1:500

QT.RIF. 617,354

QUOTE TERRENO	680,39	680,00	679,15	678,00	677,33	677,05	676,00	674,89	674,50	674,18	674,13	674,00	673,32
DIST.PARZIALI TERRENO	8,64	19,10	27,40	14,86	6,07	22,22	16,35	6,32	4,59	1,89	11,57		
QUOTE PROGETTO					677,47	677,15	676,55	677,15	676,55	676,96	677,16	677,16	
DIST.PARZIALI PROGETTO					2,25	3,05							

SCAVI E BONIFICHE	
STERRO	4,520 m <sup>2</sup>
RILEVATI	
RILEVATO	0,513 m <sup>2</sup>
SOVRASTRUTTURA STRADALE	
STRATO DI USURA	4,894 m
STRATO DI FONDAZIONE	2,447 m <sup>2</sup>

SEZIONE N.: 5  
 QT. PROGETTO: 677,073  
 DIST.PROG.: 48,578  
 DIST.PREC.: 7,547  
 DIST.SUCC.: 7,547



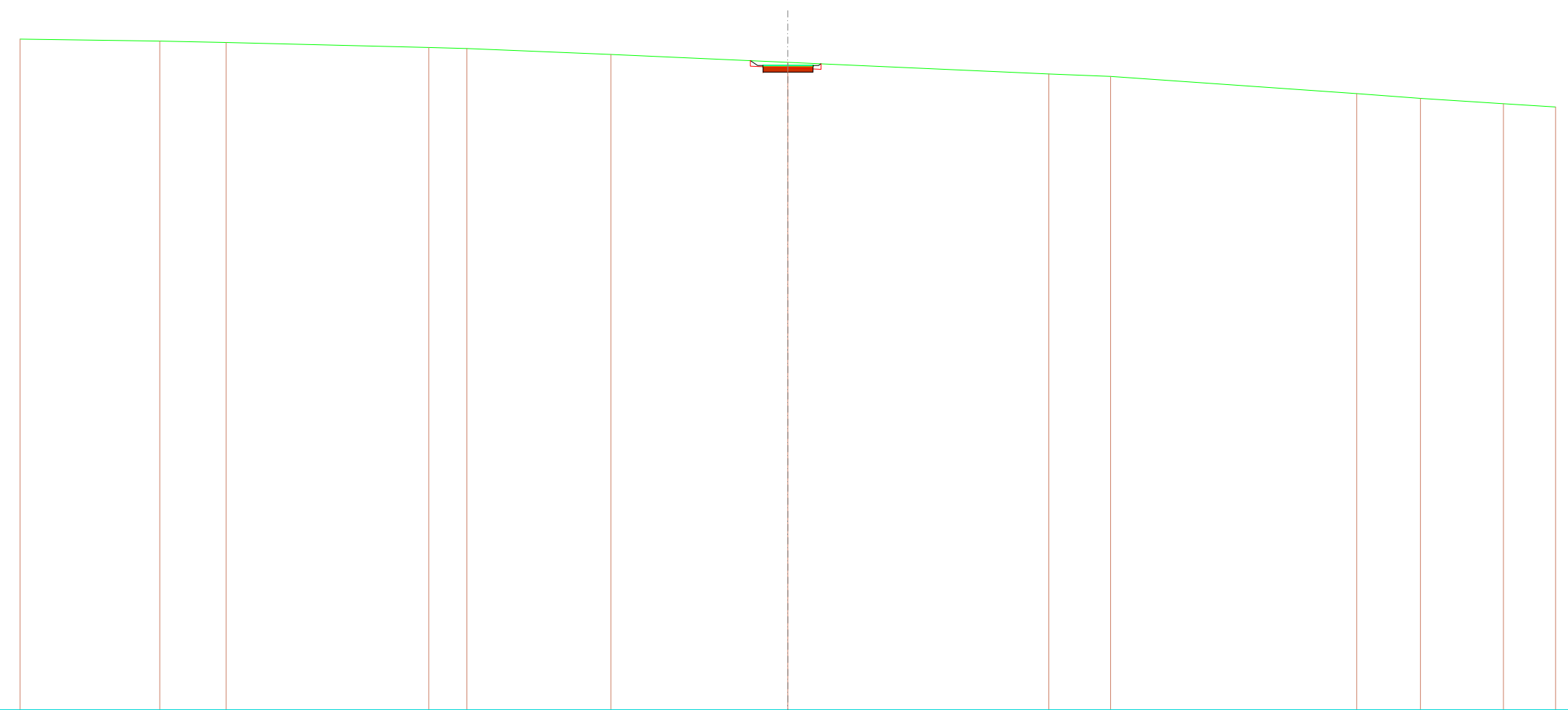
SCALA 1:500

QT.RIF. 618,583

QUOTE TERRENO	679,95	679,72	679,52	679,22		678,00	677,33		676,22	676,00	675,24	674,48	674,00	673,22		
DIST.PARZIALI TERRENO	9,30	7,10	9,82	29,03		14,74	24,35		4,55	10,91	11,44	6,54	12,20			
QUOTE PROGETTO							677,48	677,07	677,07	676,47	676,97	676,47	677,07	676,97	677,07	677,18
DIST.PARZIALI PROGETTO							2,25	2,64								

SCAVI E BONIFICHE	
STERRO	4,485 m <sup>2</sup>
RILEVATI	
RILEVATO	0,503 m <sup>2</sup>
SOVRASTRUTTURA STRADALE	
STRATO DI USURA	4,544 m
STRATO DI FONDAZIONE	2,272 m <sup>2</sup>

SEZIONE N.: 6  
 QT. PROGETTO: 676,992  
 DIST.PROG.: 56,126  
 DIST.PREC.: 7,547  
 DIST.SUCC.: 18,874



SCALA 1:500

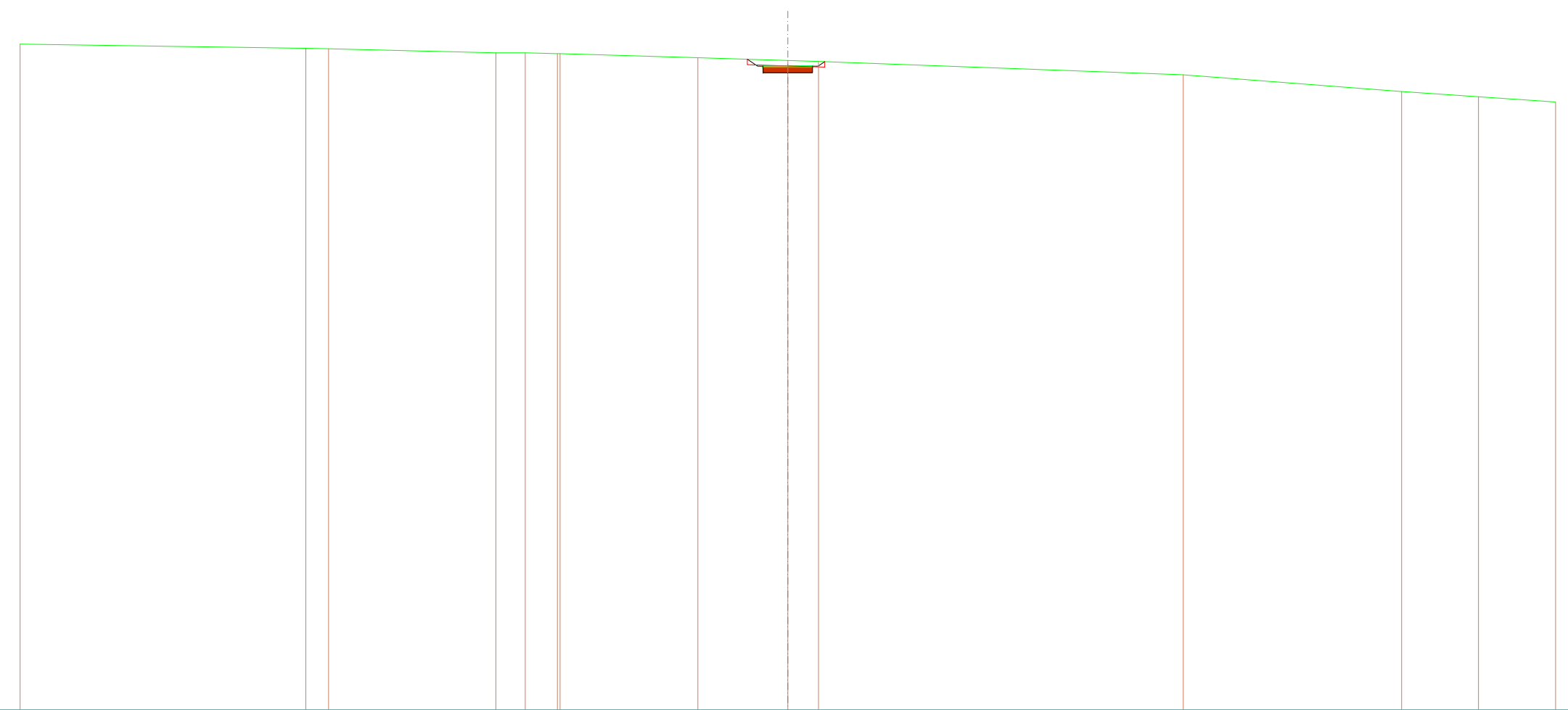
QT.RIF. 618,304

QUOTE TERRENO	679,40	679,21	679,09		678,64	678,54		678,00	677,28		676,22	676,00		674,43	674,00	673,51	673,21
DIST.PARZIALI TERRENO		12,73	6,06	18,46	3,48	13,14		16,13	23,79		5,63	22,43		5,81	7,57	4,76	
QUOTE PROGETTO	677,43 676,99 676,39 676,89 676,99 676,39 676,89 676,89 676,89 677,15																
DIST.PARZIALI PROGETTO	2,25 2,28																



SCAVI E BONIFICHE	
STERRO	5,955 m <sup>2</sup>
RILEVATI	
RILEVATO	0,401 m <sup>2</sup>
SOVRASTRUTTURA STRADALE	
STRATO DI USURA	4,500 m
STRATO DI FONDAZIONE	2,250 m <sup>2</sup>

SEZIONE N.: 7  
 QT. PROGETTO: 676,788  
 DIST.PROG.: 75,000  
 DIST.PREC.: 18,874  
 DIST.SUCC.: 25,000



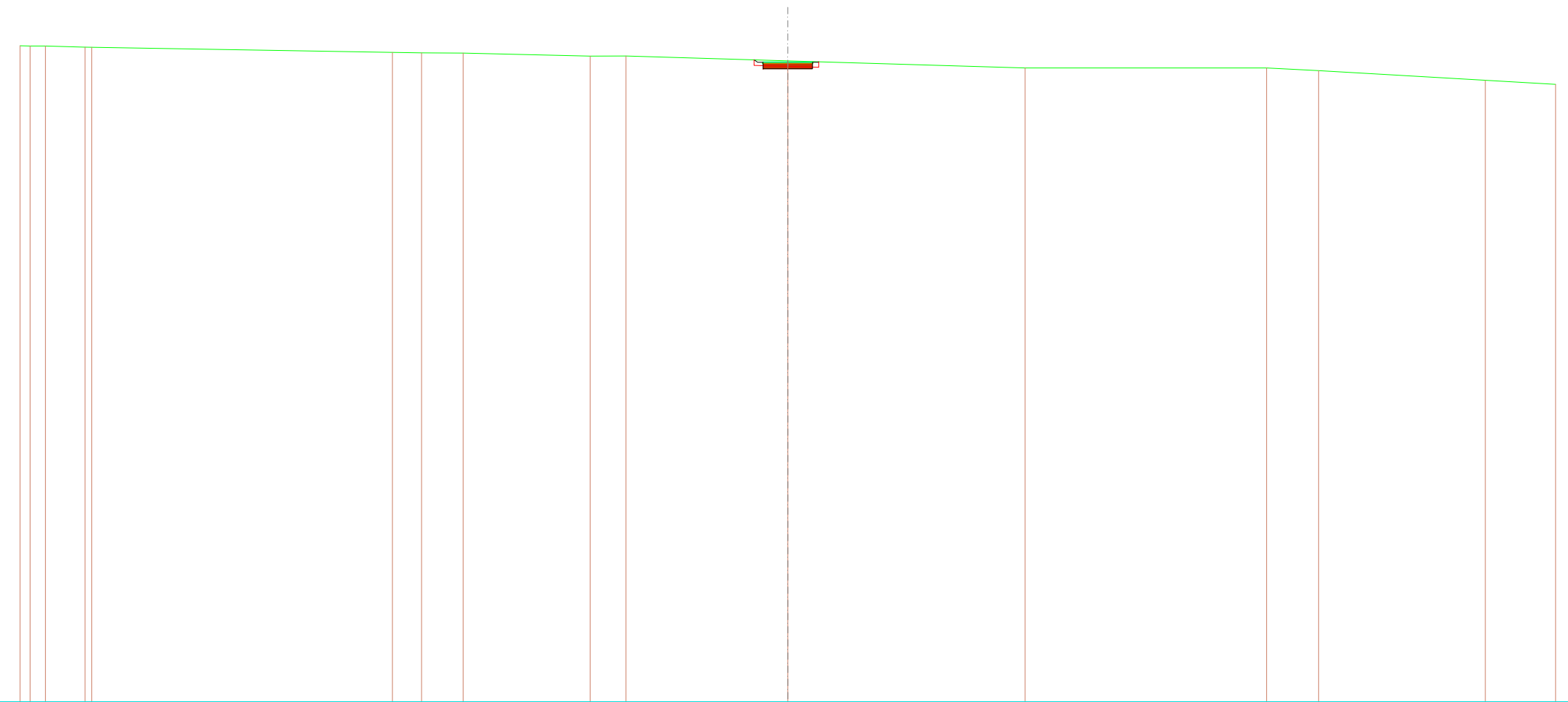
SCALA 1:500

QT.RIF. 618,160

QUOTE TERRENO	678,79	678,42	678,37	678,00	678,00	677,93	677,93	677,56	677,30	677,22	676,00	674,47	674,00	673,53			
DIST.PARZIALI TERRENO	26,05	2,08	15,25	2,67	2,93	12,56	8,21	2,80	33,26	19,90	7,01	7,03					
QUOTE PROGETTO									677,42	676,79	676,69	676,79	676,19	676,69	676,79	676,79	677,20
DIST.PARZIALI PROGETTO									2,25	2,25							

SCAVI E BONIFICHE	
STERRO	3,422 m <sup>2</sup>
RILEVATI	
RILEVATO	0,533 m <sup>2</sup>
SOVRASTRUTTURA STRADALE	
STRATO DI USURA	4,500 m
STRATO DI FONDAZIONE	2,250 m <sup>2</sup>

SEZIONE N.: 8  
 QT. PROGETTO: 676,519  
 DIST.PROG.: 100,000  
 DIST.PREC.: 25,000  
 DIST.SUCC.: 7,867



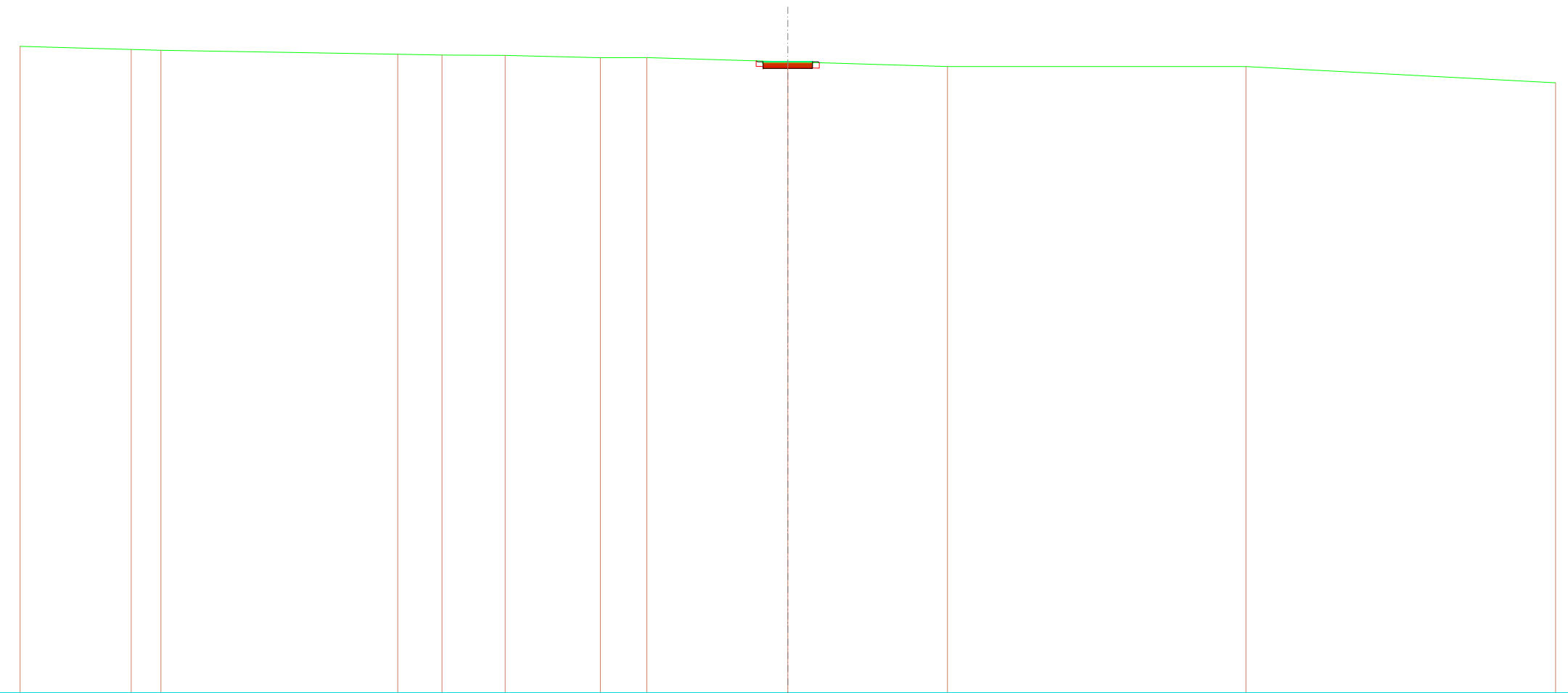
SCALA 1:500

QT.RIF. 618,261

QUOTE TERRENO	676,02 676,00 676,00	677,90 677,88	677,42 677,37 677,35	677,08 677,08	676,64	676,00	676,00 675,75	674,87 674,50
DIST.PARZIALI TERRENO	1,40 3,60	27,41	2,65 3,79	11,58 3,28	14,75	21,64	22,01 4,75	15,20 6,40
QUOTE PROGETTO	676,74 676,52 675,92 676,43 676,52 676,52 676,42 676,52 676,56							
DIST.PARZIALI PROGETTO	2,25 2,25							

<b>SCAVI E BONIFICHE</b>	
STERRO	2,773 m <sup>2</sup>
SCOTICO	0,619 m
<b>RILEVATI</b>	
RILEVATO	0,621 m <sup>2</sup>
<b>SOVRASTRUTTURA STRADALE</b>	
STRATO DI USURA	4,500 m
STRATO DI FONDAZIONE	2,250 m <sup>2</sup>

SEZIONE N.: 9  
 QT. PROGETTO: 676,427  
 DIST.PROG.: 107,867  
 DIST.PREC.: 7,867  
 DIST.SUCC.: 17,133



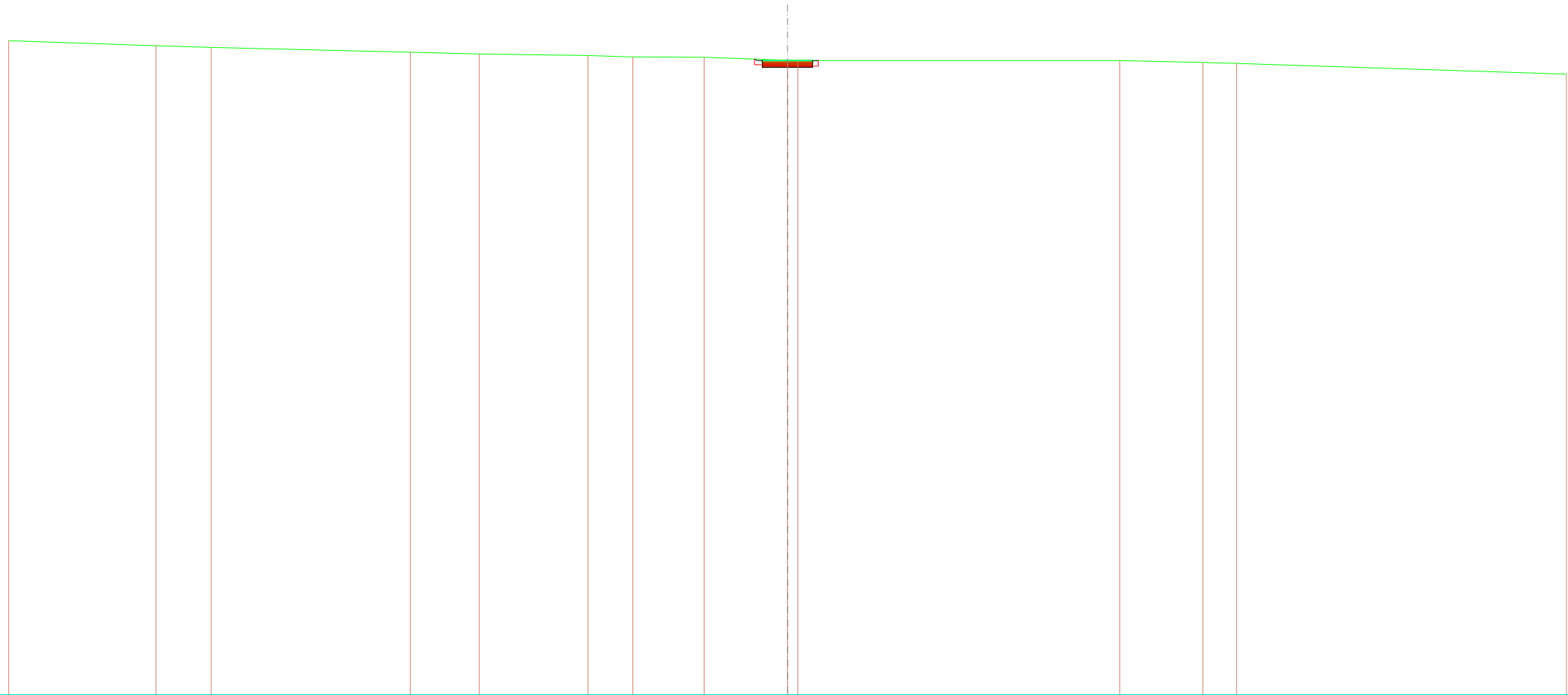
SCALA 1:500

QT.RIF. 618,928

QUOTE TERRENO	677,84	677,55	677,48		677,12	677,04	677,01	676,81	676,82	676,43	676,00	676,00	674,52
DIST.PARZIALI TERRENO	10,13	2,71	21,59	4,03	5,76	8,68	4,23	12,86	14,55	27,22	28,23		
QUOTE PROGETTO										676,52	676,43	676,35	
DIST.PARZIALI PROGETTO										2,25	2,25		

<b>SCAVI E BONIFICHE</b>	
STERRO	2,986 m <sup>2</sup>
SCOTICO	0,500 m
<b>RILEVATI</b>	
RILEVATO	0,531 m <sup>2</sup>
<b>SOVRASTRUTTURA STRADALE</b>	
STRATO DI USURA	4,500 m
STRATO DI FONDAZIONE	2,250 m <sup>2</sup>

SEZIONE N.: 10  
 QT. PROGETTO: 675,994  
 DIST.PROG.: 125,000  
 DIST.PREC.: 17,133  
 DIST.SUCC.: 6,322




SCALA 1:500

QT.RIF. 619,033

QUOTE TERRENO	677,79	677,33	677,18	676,75	676,58	676,45	676,33	676,29	676,03	676,00	676,00	675,83	675,74	674,78
DIST.PARZIALI TERRENO	13,24	4,97	17,89	6,20	9,78	4,03	6,41	7,49	28,92	7,47	3,03	29,65		
QUOTE PROGETTO									676,14	675,99	675,39	675,89	675,99	676,00
DIST.PARZIALI PROGETTO									2,25	2,25				

<b>SCAVI E BONIFICHE</b>	
STERRO	3,681 m <sup>2</sup>
SCOTICO	0,555 m
<b>RILEVATI</b>	
RILEVATO	0,552 m <sup>2</sup>
<b>SOVRASTRUTTURA STRADALE</b>	
STRATO DI USURA	4,500 m
STRATO DI FONDAZIONE	2,250 m <sup>2</sup>

SEZIONE N.: 11  
 QT. PROGETTO: 675,831  
 DIST.PROG.: 131,322  
 DIST.PREC.: 6,322  
 DIST.SUCC.: 18,678




SCALA 1:500

QT.RIF. 619,040

QUOTE TERRENO	677,77	677,23	677,03	676,60	676,39	676,19	676,13	676,07	676,00	676,00	676,00	675,97	675,92	675,14	674,81
DIST.PARZIALI TERRENO	14,97	6,36	15,97	7,23	11,90	1,76	7,46	2,05	2,30	23,50	1,62	1,89	31,73	11,26	
QUOTE PROGETTO								676,03	675,83	675,23	675,73	675,83	676,00		
DIST.PARZIALI PROGETTO								2,25	2,25						

SCAVI E BONIFICHE	
STERRO	3,692 m <sup>2</sup>
RILEVATI	
RILEVATO	0,540 m <sup>2</sup>
SOVRASTRUTTURA STRADALE	
STRATO DI USURA	4,500 m
STRATO DI FONDAZIONE	2,250 m <sup>2</sup>

SEZIONE N.: 12  
 QT. PROGETTO: 675,351  
 DIST.PROG.: 150,000  
 DIST.PREC.: 18,678  
 DIST.SUCC.: 4,777




SCALA 1:500

QT.RIF. 618,162

QUOTE TERRENO	677,74	676,81	676,23	676,10	676,00	676,00	675,56	675,52	675,48	675,38	675,38	675,35	675,31	675,17	674,75	674,59
DIST.PARZIALI TERRENO	23,58	15,70	4,07	2,76	20,22	3,06	3,28	17,41	1,93	13,17	8,34	18,76	6,18			
QUOTE PROGETTO							675,56	675,35	674,75	675,25	675,35	674,75	675,25	675,35	675,35	675,48
DIST.PARZIALI PROGETTO							2,25	2,25								

SCAVI E BONIFICHE	
STERRO	3,739 m <sup>2</sup>
RILEVATI	
RILEVATO	0,541 m <sup>2</sup>
SOVRASTRUTTURA STRADALE	
STRATO DI USURA	4,500 m
STRATO DI FONDAZIONE	2,250 m <sup>2</sup>

SEZIONE N.: 13  
 QT. PROGETTO: 675,228  
 DIST.PROG.: 154,777  
 DIST.PREC.: 4,777  
 DIST.SUCC.: 20,223



SCALA 1:500

QT.RIF. 618,123

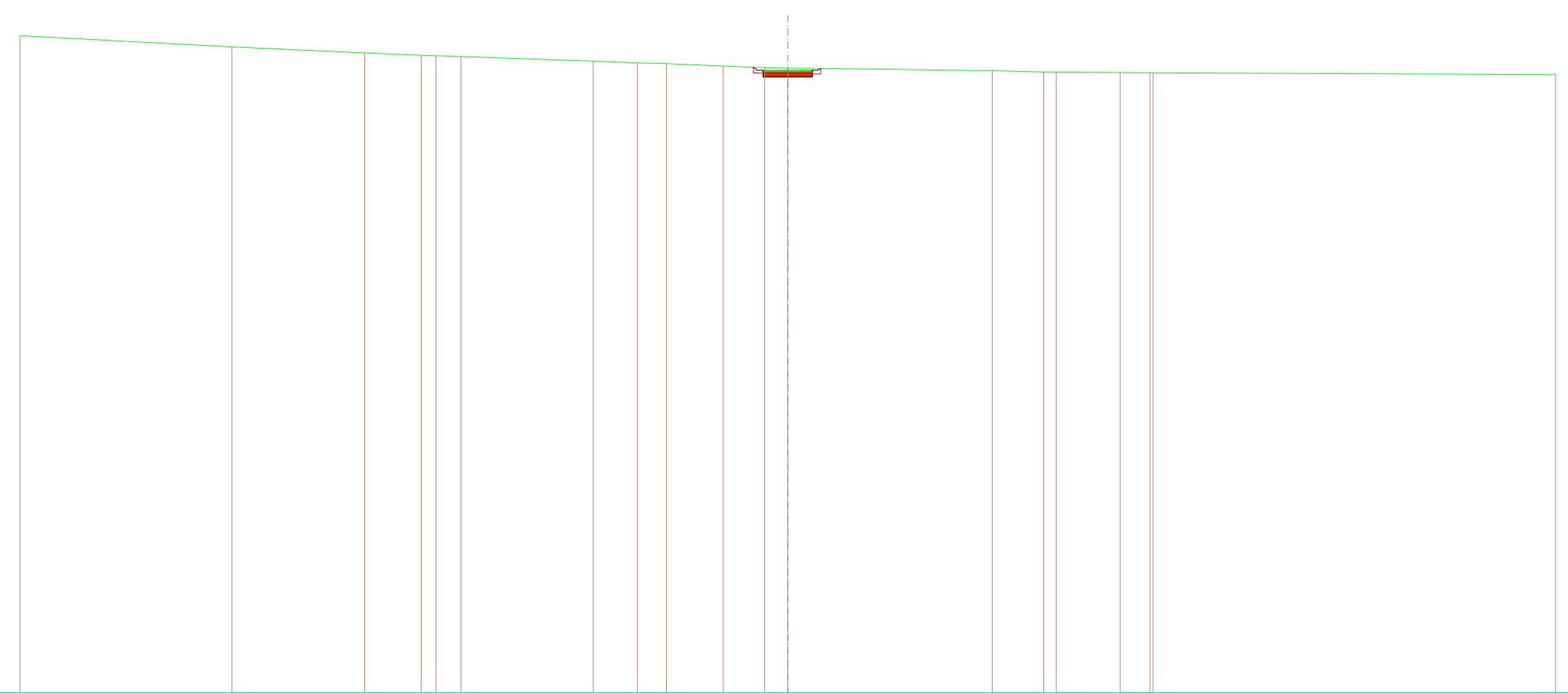
QUOTE TERRENO	677,73	676,64	676,00 675,95 675,94	675,40 675,40	675,31	675,19 675,19 675,16	675,08	674,86	674,51	
DIST.PARZIALI TERRENO	27,26	17,12	1,24	23,62	5,85	16,03	1,23 1,69	17,92	12,10	14,96
QUOTE PROGETTO	675,47 675,23 674,63 675,13 675,23 674,63 674,63 675,13 675,23 675,23 675,36									
DIST.PARZIALI PROGETTO	2,25 2,25									





SCAVI E BONIFICHE	
STERRO	3,883 m <sup>2</sup>
RILEVATI	
RILEVATO	0,546 m <sup>2</sup>
SOVRASTRUTTURA STRADALE	
STRATO DI USURA	4,500 m
STRATO DI FONDAZIONE	2,250 m <sup>2</sup>

SEZIONE N.: 15  
 QT. PROGETTO: 674,428  
 DIST.PROG.: 185,896  
 DIST.PREC.: 10,896  
 DIST.SUCC.: 5,103



SCALA 1:500

QT.RIF. 617,698

QUOTE TERRENO	677,57	676,55	676,00	675,79 675,75	675,67	675,25	675,10	675,03	674,81	674,66 674,63	674,38	674,27 674,26	674,21	674,20 674,20	674,03
DIST.PARZIALI TERRENO	19,32	12,09	5,17	1,33 2,27	12,08	4,01	2,66	5,19	3,77	2,11	18,64	4,68	5,83	2,71	36,70
QUOTE PROGETTO										674,70 674,43 673,83 674,33 674,43 673,83 674,33 674,43 674,59					
DIST.PARZIALI PROGETTO										2,25 2,25					








SCAVI E BONIFICHE	
STERRO	3,771 m <sup>2</sup>
RILEVATI	
RILEVATO	0,539 m <sup>2</sup>
SOVRASTRUTTURA STRADALE	
STRATO DI USURA	4,500 m
STRATO DI FONDAZIONE	2,250 m <sup>2</sup>

SEZIONE N.: 19  
 QT. PROGETTO: 673,423  
 DIST.PROG.: 225,000  
 DIST.PREC.: 25,000  
 DIST.SUCC.: 15,135



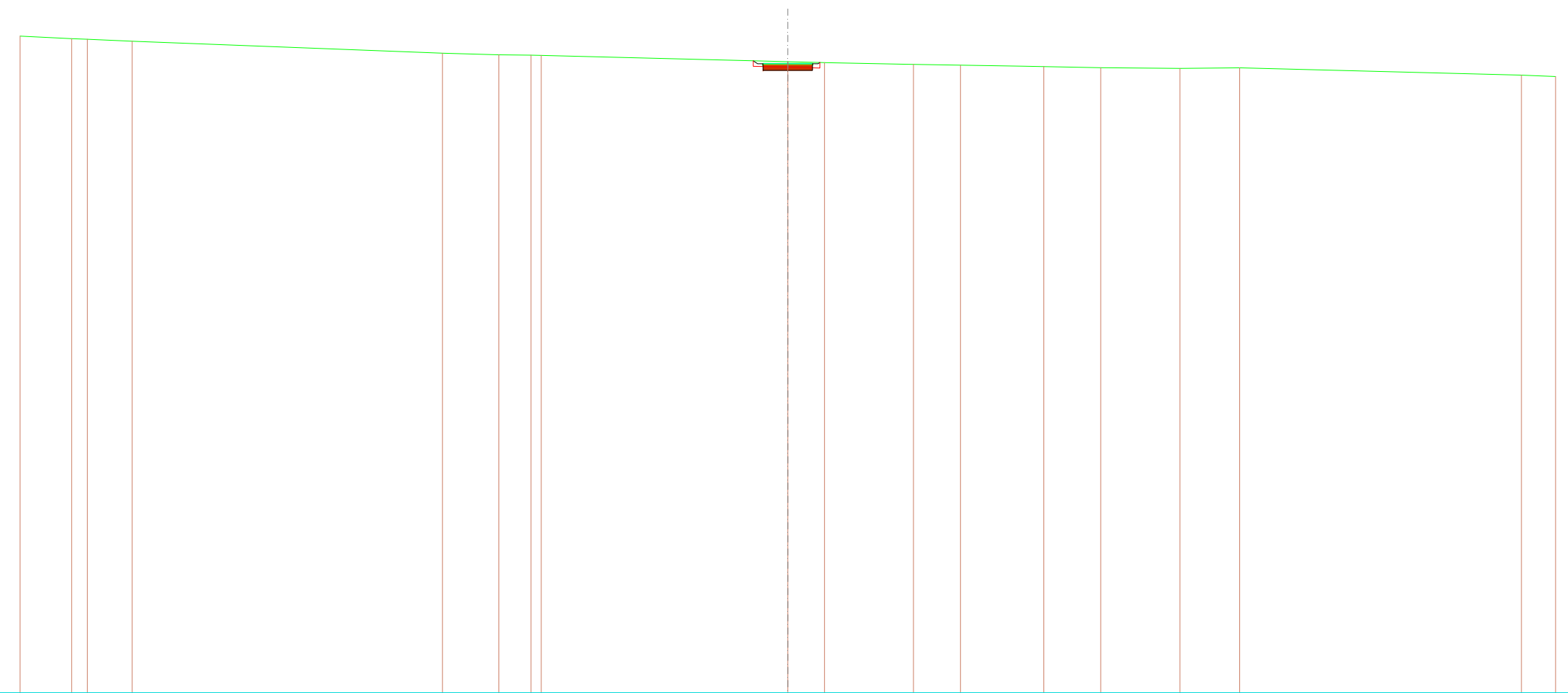
SCALA 1:500

QT.RIF. 616,415

QUOTE TERRENO	676,29	676,00	675,95	675,02	674,90	674,69	674,00	673,66	673,61	673,46	673,41	673,21	673,09	673,18	672,78	672,75	672,54
DIST.PARZIALI TERRENO	6,06	1,43	21,12	3,00	4,49	17,95	13,07	2,88	7,26	3,70	9,31	12,98	9,80	15,61	5,73	5,61	
QUOTE PROGETTO	673,67 673,42 672,82 673,30 673,30 673,30 672,82 672,82 673,32 673,42 673,55																
DIST.PARZIALI PROGETTO	2,25 2,25																

SCAVI E BONIFICHE	
STERRO	3,797 m <sup>2</sup>
RILEVATI	
RILEVATO	0,536 m <sup>2</sup>
SOVRASTRUTTURA STRADALE	
STRATO DI USURA	4,500 m
STRATO DI FONDAZIONE	2,250 m <sup>2</sup>

SEZIONE N.: 20  
 QT. PROGETTO: 673,034  
 DIST.PROG.: 240,135  
 DIST.PREC.: 15,135  
 DIST.SUCC.: 4,584



SCALA 1:500

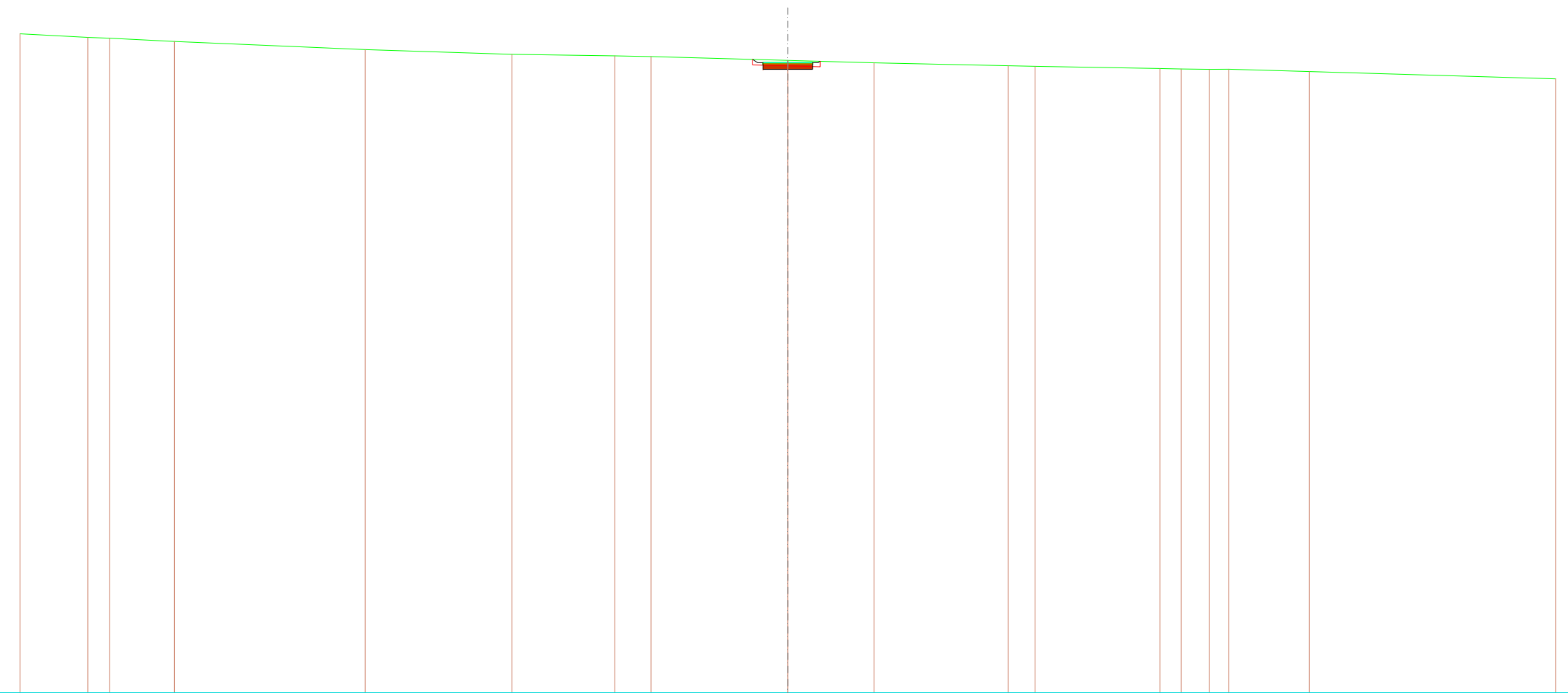
QT.RIF. 615,711

QUOTE TERRENO	675,55	675,32	675,27	675,09		674,00	673,85	673,82	673,80		673,22	673,14	672,98	672,90	672,78	672,67	672,61	672,66	672,00	671,87	
DIST.PARZIALI TERRENO	4,70	1,43	4,08		28,30	5,14	2,88			22,48	3,35	8,11	4,28	7,60	5,18	7,22	5,45		25,69	3,11	
QUOTE PROGETTO	673,30 673,03 672,43 672,93 673,03 672,43 672,43 672,93 673,03 673,15																				
DIST.PARZIALI PROGETTO	2,25 2,25																				



SCAVI E BONIFICHE	
STERRO	3,949 m <sup>2</sup>
RILEVATI	
RILEVATO	0,533 m <sup>2</sup>
SOVRASTRUTTURA STRADALE	
STRATO DI USURA	4,500 m
STRATO DI FONDAZIONE	2,250 m <sup>2</sup>

SEZIONE N.: 22  
 QT. PROGETTO: 672,799  
 DIST.PROG.: 249,303  
 DIST.PREC.: 4,584  
 DIST.SUCC.: 25,697



SCALA 1:500

QT.RIF. 615,384


QUOTE TERRENO	675,44	675,11	675,04	674,74	674,00	673,57	673,42	673,36	673,01	672,79	672,53	672,48	672,28	672,23	672,20	672,21	672,00	671,33
DIST.PARZIALI TERRENO	6,18	1,98	5,92	17,38	13,39	9,37	3,30	12,48	7,87	12,22	2,45	11,40	1,94	2,54	1,80	7,33	22,46	
QUOTE PROGETTO	673,10 672,80 672,20 672,70 672,80 672,20 672,20 672,70 672,80 672,80 672,93																	
DIST.PARZIALI PROGETTO	2,25 2,25																	





<b>SCAVI E BONIFICHE</b>	
STERRO	2,229 m <sup>2</sup>
SCOTICO	1,305 m
<b>RILEVATI</b>	
RILEVATO	0,816 m <sup>2</sup>
<b>SOVRASTRUTTURA STRADALE</b>	
STRATO DI USURA	4,500 m
STRATO DI FONDAZIONE	2,250 m <sup>2</sup>

SEZIONE N.: 24  
 QT. PROGETTO: 671,563  
 DIST.PROG.: 300,000  
 DIST.PREC.: 25,000  
 DIST.SUCC.: 18,695



SCALA 1:500


QT.RIF. 614,478

QUOTE TERRENO	673,22	672,71	672,58	672,37	672,27	672,12	672,10	672,00	672,00	671,91	671,75	671,75	671,64	671,46	671,18	671,14	671,09	671,03	670,89	670,74	670,61	670,23
DIST.PARZIALI TERRENO	13,93	4,26	4,97	2,89	4,38	3,01	2,16	3,02	10,64	6,42	12,53	26,05	1,64	2,00	4,42	6,86	8,61	6,69	13,74			
QUOTE PROGETTO														671,50	671,56	670,96	671,46	670,96	671,46	671,56	671,42	
DIST.PARZIALI PROGETTO														2,25	2,25							



<b>SCAVI E BONIFICHE</b>	
STERRO	2,203 m <sup>2</sup>
SCOTICO	1,335 m
<b>RILEVATI</b>	
RILEVATO	0,868 m <sup>2</sup>
<b>SOVRASTRUTTURA STRADALE</b>	
STRATO DI USURA	4,500 m
STRATO DI FONDAZIONE	2,250 m <sup>2</sup>

SEZIONE N.: 26  
 QT. PROGETTO: 671,027  
 DIST.PROG.: 325,000  
 DIST.PREC.: 6,305  
 DIST.SUCC.: 20,534



SCALA 1:500

QT.RIF. 613,985


QUOTE TERRENO	673,04	672,00	672,00	671,19	671,08	671,06	670,99	670,92	670,37	670,28	670,19	670,09	670,08	670,00	669,48	669,43
DIST.PARZIALI TERRENO	24,62	1,41	25,65	6,78	3,10	3,98	4,46	33,69	6,82	3,56	4,37	3,85	15,74	1,60		
QUOTE PROGETTO																
DIST.PARZIALI PROGETTO																

670,96  
 671,03  
 670,43  
 670,93  
 671,03  
 670,43  
 670,93  
 671,03  
 670,87  
 2,25  
 2,25



<b>SCAVI E BONIFICHE</b>	
STERRO	2,316 m <sup>2</sup>
SCOTICO	1,221 m
<b>RILEVATI</b>	
RILEVATO	0,728 m <sup>2</sup>
<b>SOVRASTRUTTURA STRADALE</b>	
STRATO DI USURA	4,500 m
STRATO DI FONDAZIONE	2,250 m <sup>2</sup>

SEZIONE N.: 28  
 QT. PROGETTO: 670,491  
 DIST.PROG.: 350,000  
 DIST.PREC.: 4,466  
 DIST.SUCC.: 22,373



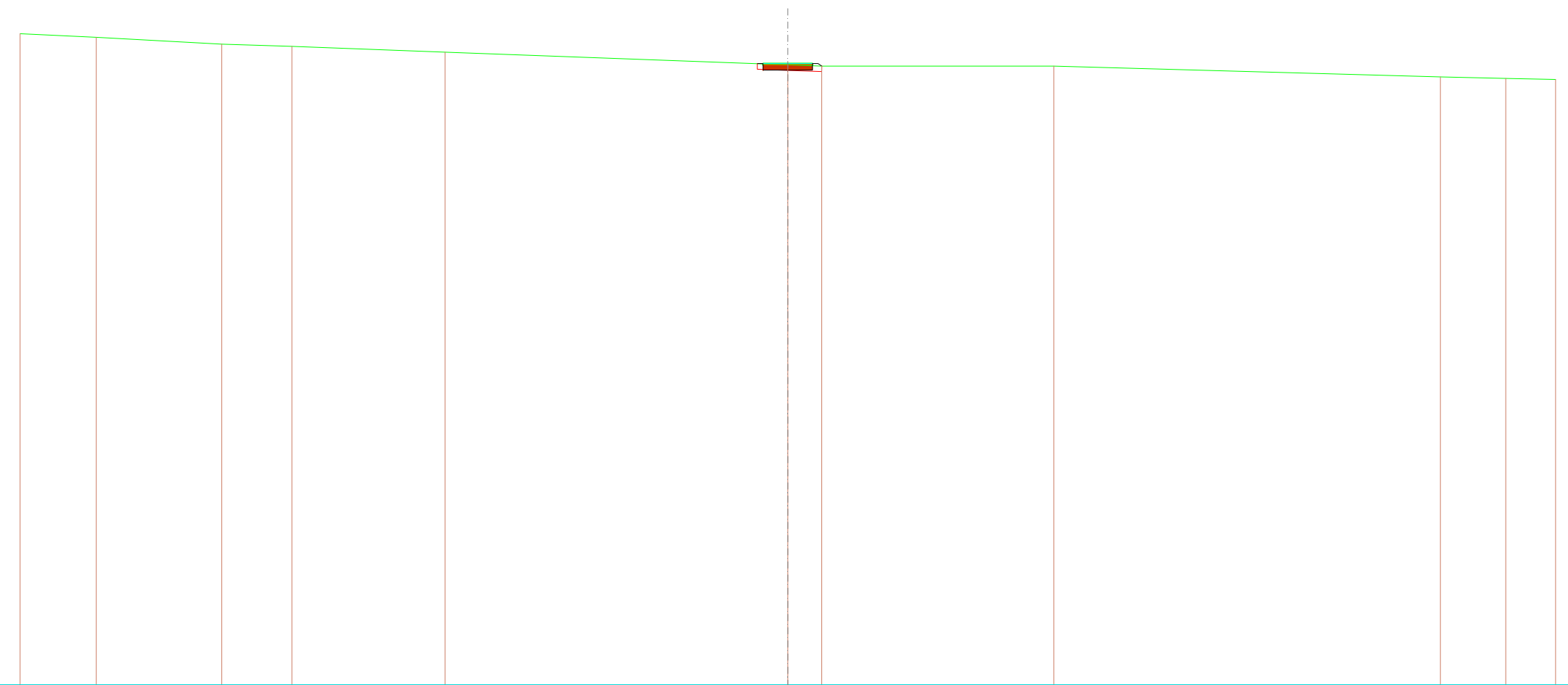
SCALA 1:500

QT.RIF. 613,704

QUOTE TERRENO	672,93	672,45	672,00	671,45	671,22		670,42	670,40	670,37		670,28	670,26	670,00	670,00		668,97
DIST.PARZIALI TERRENO		11,90	10,32	14,71	8,55	23,51	1,78	6,50	1,22	12,22	15,03		33,25			
QUOTE PROGETTO							670,48	670,40	669,89	670,49	669,89	670,39	670,49	670,35		
DIST.PARZIALI PROGETTO							2,25	2,25								

<b>SCAVI E BONIFICHE</b>	
STERRO	2,145 m <sup>2</sup>
SCOTICO	1,387 m
<b>RILEVATI</b>	
RILEVATO	1,011 m <sup>2</sup>
<b>SOVRASTRUTTURA STRADALE</b>	
STRATO DI USURA	4,500 m
STRATO DI FONDAZIONE	2,250 m <sup>2</sup>

SEZIONE N.: 29  
 QT. PROGETTO: 670,238  
 DIST.PROG.: 372,373  
 DIST.PREC.: 22,373  
 DIST.SUCC.: 2,627




SCALA 1:500

QT.RIF. 613,621

QUOTE TERRENO	672,96	672,63	672,00	671,80	671,27	670,11	670,00	670,00	669,01	668,88	668,79		
DIST.PARZIALI TERRENO	6,94	11,44	6,40	13,96	31,26	3,09	21,16	35,25	5,96	4,55			
QUOTE PROGETTO						670,22	670,24	669,64	670,14	669,64	670,14	670,24	670,00
DIST.PARZIALI PROGETTO						2,25	2,25						

<b>SCAVI E BONIFICHE</b>	
STERRO	2,148 m <sup>2</sup>
SCOTICO	1,355 m
<b>RILEVATI</b>	
RILEVATO	0,986 m <sup>2</sup>
<b>SOVRASTRUTTURA STRADALE</b>	
STRATO DI USURA	4,500 m
STRATO DI FONDAZIONE	2,250 m <sup>2</sup>

SEZIONE N.: 30  
 QT. PROGETTO: 670,217  
 DIST.PROG.: 375,000  
 DIST.PREC.: 2,627  
 DIST.SUCC.: 3,194



SCALA 1:500

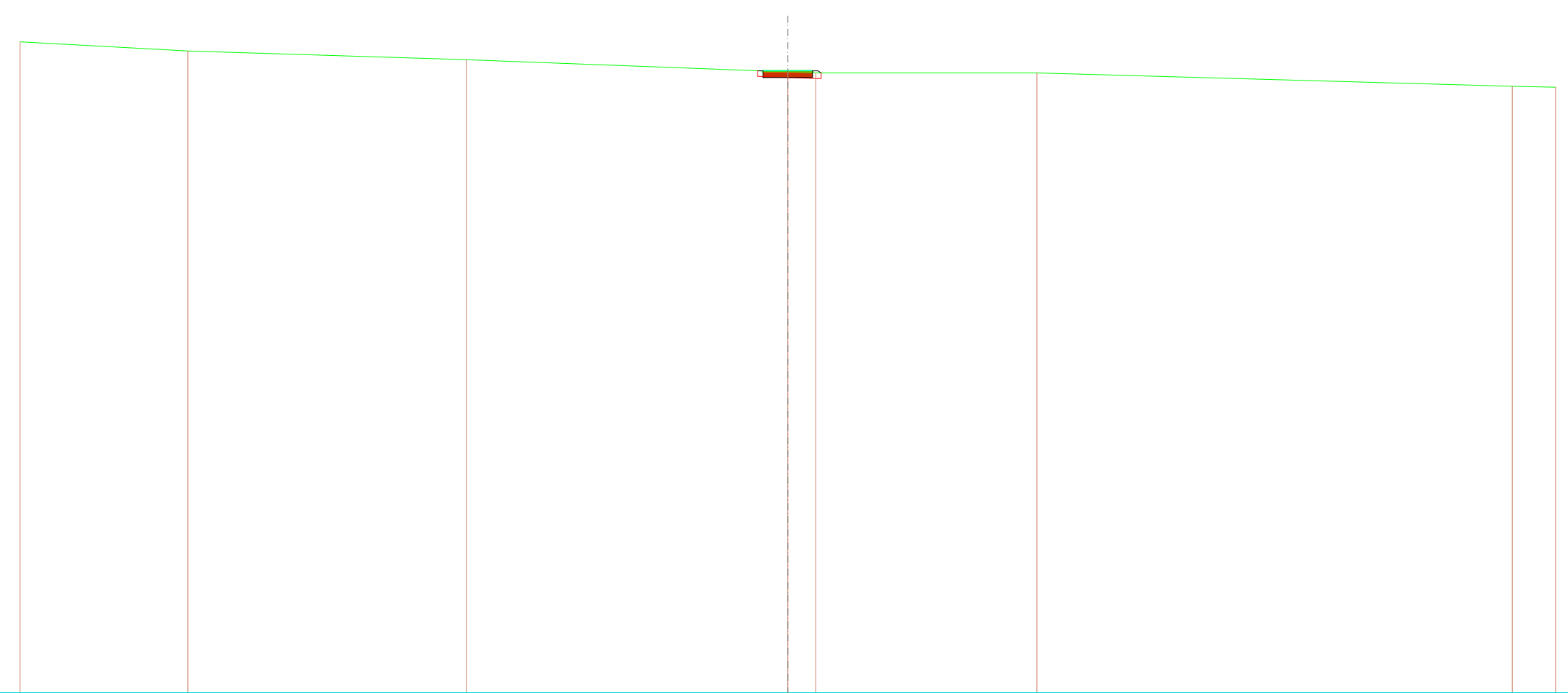
QT.RIF. 613,586

QUOTE TERRENO	672,93	672,00	671,54		670,29	670,09	670,00		670,00		668,91	668,76	668,74	
DIST.PARZIALI TERRENO		17,00	14,96		32,65	5,40	2,55		21,01		38,90	6,57		
QUOTE PROGETTO						670,20	670,22	669,62	670,12	670,22	669,62	670,12	670,22	670,00
DIST.PARZIALI PROGETTO						2,25	2,25							



<b>SCAVI E BONIFICHE</b>	
STERRO	2,274 m <sup>2</sup>
SCOTICO	1,035 m
<b>RILEVATI</b>	
RILEVATO	0,858 m <sup>2</sup>
<b>SOVRASTRUTTURA STRADALE</b>	
STRATO DI USURA	4,500 m
STRATO DI FONDAZIONE	2,250 m <sup>2</sup>

SEZIONE N.: 31  
 QT. PROGETTO: 670,192  
 DIST.PROG.: 378,194  
 DIST.PREC.: 3,194  
 DIST.SUCC.: 11,319




SCALA 1:500

QT.RIF. 613,518

QUOTE TERRENO	672,84	672,00	671,21	670,10	670,00	670,00	668,79	668,70
DIST.PARZIALI TERRENO	15,30	25,38	29,32	2,54	20,17	43,34	3,95	
QUOTE PROGETTO				670,20	670,19	669,59	670,09	669,59
DIST.PARZIALI PROGETTO				2,25	2,25			

<b>SCAVI E BONIFICHE</b>	
STERRO	2,603 m <sup>2</sup>
SCOTICO	0,764 m
<b>RILEVATI</b>	
RILEVATO	0,654 m <sup>2</sup>
<b>SOVRASTRUTTURA STRADALE</b>	
STRATO DI USURA	4,500 m
STRATO DI FONDAZIONE	2,250 m <sup>2</sup>

SEZIONE N.: 32  
 QT. PROGETTO: 670,102  
 DIST.PROG.: 389,514  
 DIST.PREC.: 11,319  
 DIST.SUCC.: 11,319




SCALA 1:500

QT.RIF. 613,404

QUOTE TERRENO	672,56	672,17	672,00		670,11	670,08	670,00		670,00		668,86	668,75	668,75
DIST.PARZIALI TERRENO	4,93	2,50		61,49	2,00		17,95		44,05		5,48		
QUOTE PROGETTO					670,16	670,10	669,50	670,00	670,10	669,50	670,00	670,10	670,00
DIST.PARZIALI PROGETTO					2,25	2,25							

<b>SCAVI E BONIFICHE</b>	
STERRO	2,893 m <sup>2</sup>
SCOTICO	0,519 m
<b>RILEVATI</b>	
RILEVATO	0,541 m <sup>2</sup>
<b>SOVRASTRUTTURA STRADALE</b>	
STRATO DI USURA	4,500 m
STRATO DI FONDAZIONE	2,250 m <sup>2</sup>

SEZIONE N.: 33  
 QT. PROGETTO: 670,013  
 DIST.PROG.: 400,833  
 DIST.PREC.: 11,319  
 DIST.SUCC.: 17,505



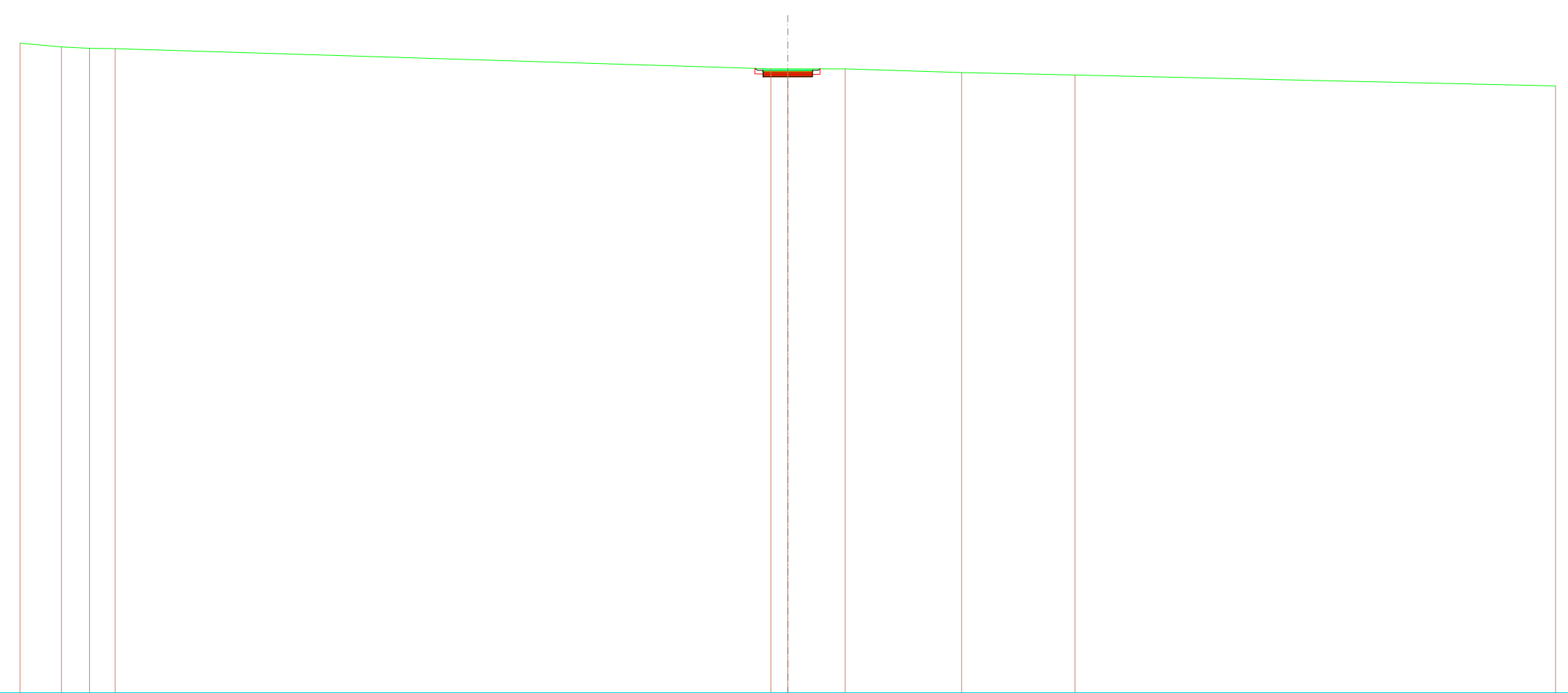
SCALA 1:500

QT.RIF. 613,343

QUOTE TERRENO	672,37	672,00		670,40	670,04	670,00	670,00		668,91	668,84	668,81
DIST.PARZIALI TERRENO	4,26		53,61		12,13	1,35	13,82		47,91	4,49	2,42
QUOTE PROGETTO					670,13	670,01	669,41	669,91	670,01	669,41	669,91
DIST.PARZIALI PROGETTO					2,25	2,25					

<b>SCAVI E BONIFICHE</b>	
STERRO	3,446 m <sup>2</sup>
SCOTICO	0,500 m
<b>RILEVATI</b>	
RILEVATO	0,549 m <sup>2</sup>
<b>SOVRASTRUTTURA STRADALE</b>	
STRATO DI USURA	4,500 m
STRATO DI FONDAZIONE	2,250 m <sup>2</sup>

SEZIONE N.: 34  
 QT. PROGETTO: 669,874  
 DIST.PROG.: 418,338  
 DIST.PREC.: 17,505  
 DIST.SUCC.: 2,359



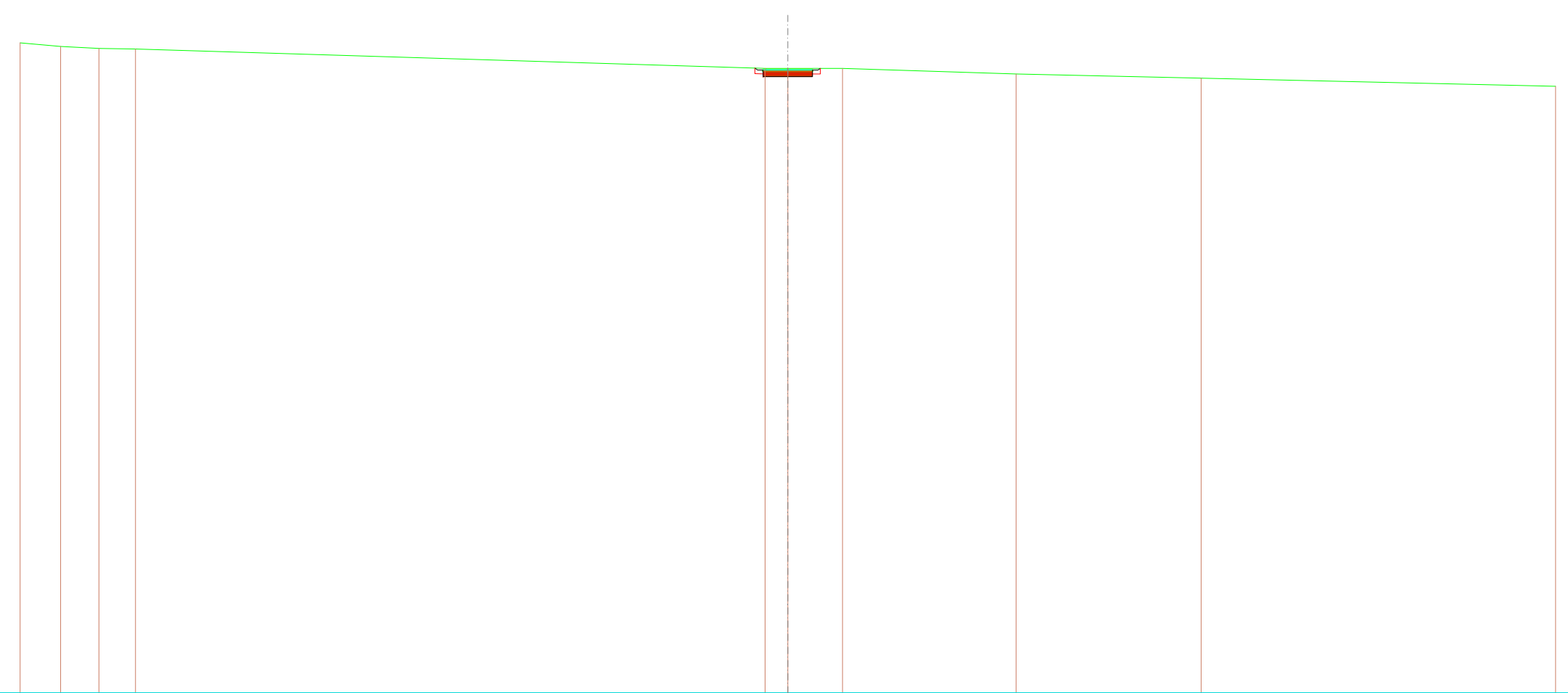
SCALA 1:500

QT.RIF. 613,142

QUOTE TERRENO	672,34	672,00	671,87	671,84		670,00	670,00	670,00	669,66	669,44		668,44	
DIST.PARZIALI TERRENO	3,77	2,57	2,34		59,78	1,55	5,23	10,61	10,35		43,81		
QUOTE PROGETTO						670,04	669,87	669,27	669,57	669,27	669,77	669,87	670,00
DIST.PARZIALI PROGETTO						2,25	2,25						

<b>SCAVI E BONIFICHE</b>	
STERRO	3,537 m <sup>2</sup>
SCOTICO	0,500 m
<b>RILEVATI</b>	
RILEVATO	0,550 m <sup>2</sup>
<b>SOVRASTRUTTURA STRADALE</b>	
STRATO DI USURA	4,500 m
STRATO DI FONDAZIONE	2,250 m <sup>2</sup>

SEZIONE N.: 35  
 QT. PROGETTO: 669,856  
 DIST.PROG.: 420,698  
 DIST.PREC.: 2,359  
 DIST.SUCC.: 2,359



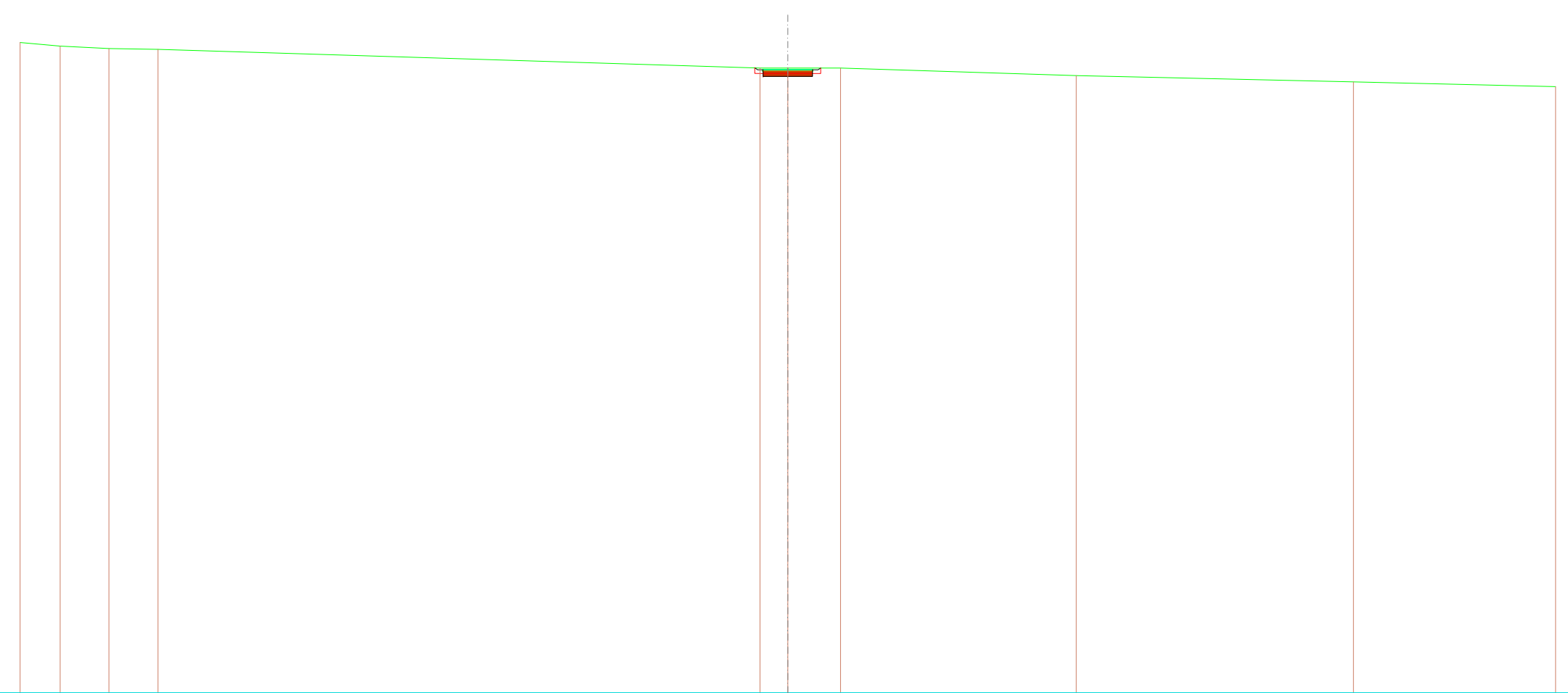
SCALA 1:500

QT.RIF. 613,104

QUOTE TERRENO	672,33	672,00	671,83	671,77		670,00	670,00	670,00		669,50		669,12		668,37
DIST.PARZIALI TERRENO	3,70	3,49	3,33		57,41	2,07	4,99		15,82		16,87		32,32	
QUOTE PROGETTO						670,03	669,86	669,26	669,76	669,66	669,26	669,76	669,86	670,00
DIST.PARZIALI PROGETTO							2,25	2,25						

SCAVI E BONIFICHE	
STERRO	3,639 m <sup>2</sup>
SCOTICO	0,790 m
RILEVATI	
RILEVATO	0,549 m <sup>2</sup>
SOVRASTRUTTURA STRADALE	
STRATO DI USURA	4,500 m
STRATO DI FONDAZIONE	2,250 m <sup>2</sup>

SEZIONE N.: 36  
 QT. PROGETTO: 669,837  
 DIST.PROG.: 423,057  
 DIST.PREC.: 2,359  
 DIST.SUCC.: 26,943



SCALA 1:500


QT.RIF. 613,067

QUOTE TERRENO	672,33	672,00	671,78	671,71		670,00	670,00	670,00		669,31		668,74		668,30
DIST.PARZIALI TERRENO	3,65	4,45	4,47		54,88	2,54	4,80		21,50		25,27		18,43	
QUOTE PROGETTO						670,01	669,84	669,24	669,74	669,84	669,24	669,74	669,84	670,00
DIST.PARZIALI PROGETTO							2,25	2,25						



SCAVI E BONIFICHE	
STERRO	2,987 m <sup>2</sup>
SCOTICO	0,541 m
RILEVATI	
RILEVATO	0,557 m <sup>2</sup>
SOVRASTRUTTURA STRADALE	
STRATO DI USURA	4,500 m
STRATO DI FONDAZIONE	2,250 m <sup>2</sup>

SEZIONE N.: 38  
 QT. PROGETTO: 669,206  
 DIST.PROG.: 475,000  
 DIST.PREC.: 25,000  
 DIST.SUCC.: 25,000



SCALA 1:500


QT.RIF. 612,260

QUOTE TERRENO	671,02	670,00	669,94	669,86	669,70	669,65	669,48	669,42	669,25	668,81	668,51	668,48	668,27	668,23	668,20	668,00	
DIST.PARZIALI TERRENO	19,71	1,98	3,51	9,51	6,07	14,28	8,73	6,21	16,21	7,54	6,14	1,58	6,16				
QUOTE PROGETTO									669,33	669,21	668,61	669,11	669,21	668,61	669,11	669,21	669,18
DIST.PARZIALI PROGETTO									2,25	2,25							



SCAVI E BONIFICHE	
STERRO	3,071 m <sup>2</sup>
RILEVATI	
RILEVATO	0,528 m <sup>2</sup>
SOVRASTRUTTURA STRADALE	
STRATO DI USURA	4,500 m
STRATO DI FONDAZIONE	2,250 m <sup>2</sup>

SEZIONE N.: 39  
 QT. PROGETTO: 668,723  
 DIST.PROG.: 500,000  
 DIST.PREC.: 25,000  
 DIST.SUCC.: 4,645



SCALA 1:500

QT.RIF. 611,107

QUOTE TERRENO	670,21	670,00	669,75	669,68 669,67	15,13	669,21	669,16	669,06	668,89	668,80	668,79	668,77	668,00	668,00
DIST.PARZIALI TERRENO	5,11	7,91	4,42			2,19	5,91	19,22	7,74	1,80	2,93		28,39	7,08
QUOTE PROGETTO										668,81	668,72	668,72	668,12	668,62
DIST.PARZIALI PROGETTO										2,25	2,25			

SCAVI E BONIFICHE	
STERRO	2,986 m <sup>2</sup>
RILEVATI	
RILEVATO	0,524 m <sup>2</sup>
SOVRASTRUTTURA STRADALE	
STRATO DI USURA	4,500 m
STRATO DI FONDAZIONE	2,250 m <sup>2</sup>

SEZIONE N.: 40  
 QT. PROGETTO: 668,633  
 DIST.PROG.: 504,645  
 DIST.PREC.: 4,645  
 DIST.SUCC.: 7,620



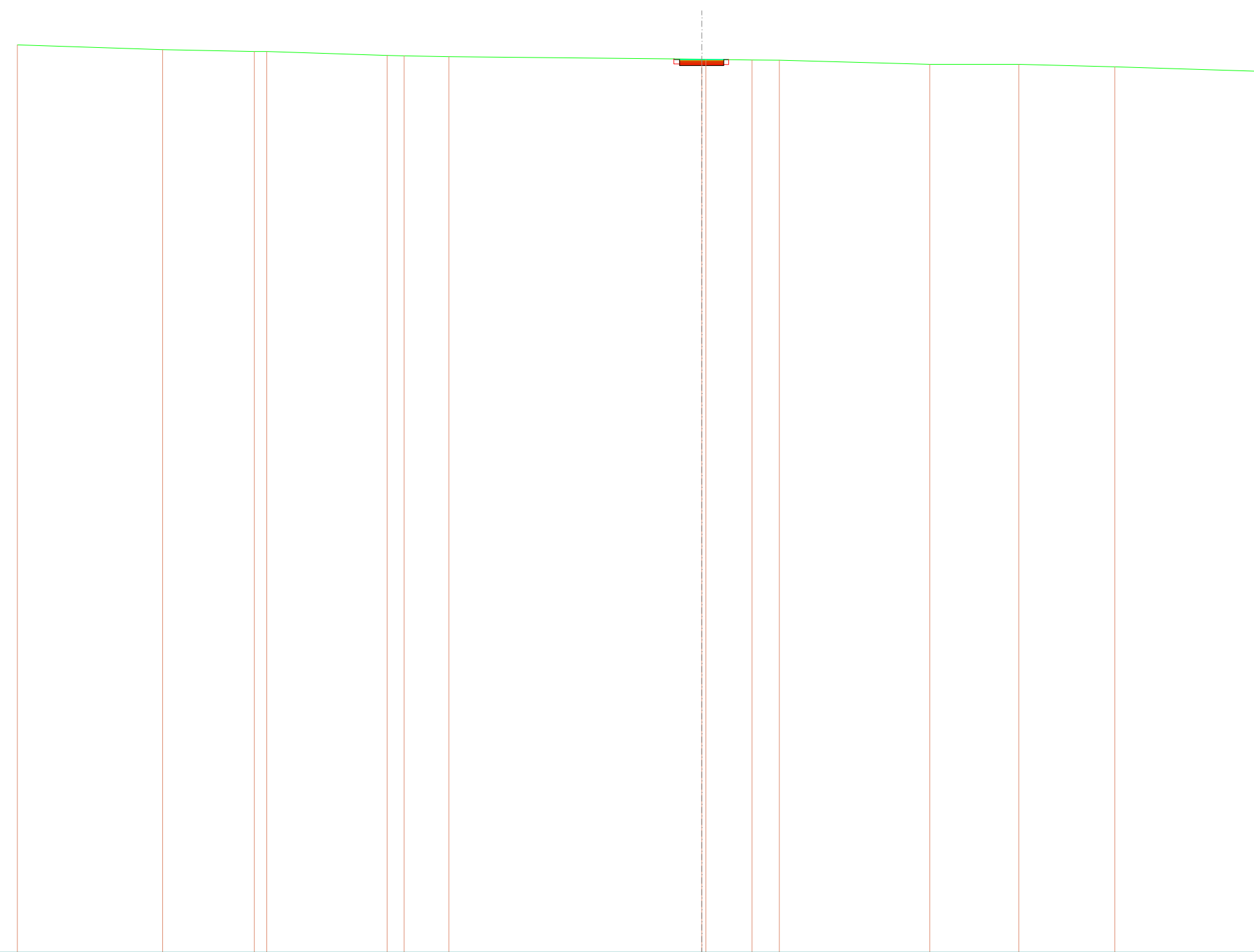
SCALA 1:500

QT.RIF. 592,260

QUOTE TERRENO	670,07	670,00	669,60	669,49	669,48	669,07	669,03	668,94	668,75	668,68	668,67	668,65	668,00	668,00
DIST.PARZIALI TERRENO	1,58	12,43	6,95	13,42	1,94	5,24	21,66	5,88	3,99	23,93	9,31			
QUOTE PROGETTO									668,72	668,63	668,63	668,63	668,63	668,66
DIST.PARZIALI PROGETTO									2,25	2,25				

SCAVI E BONIFICHE	
STERRO	2,920 m <sup>2</sup>
RILEVATI	
RILEVATO	0,515 m <sup>2</sup>
SOVRASTRUTTURA STRADALE	
STRATO DI USURA	4,500 m
STRATO DI FONDAZIONE	2,250 m <sup>2</sup>

SEZIONE N.: 41  
 QT. PROGETTO: 668,486  
 DIST.PROG.: 512,265  
 DIST.PREC.: 7,620  
 DIST.SUCC.: 7,620




SCALA 1:500

QT.RIF. 577,211

QUOTE TERRENO	670,00	669,50	669,33 669,31	668,92 668,88	668,79	668,53 668,52	668,46 668,44	668,00	668,00	667,75	667,31		
DIST.PARZIALI TERRENO	14,87	9,37	1,27	12,33	1,72	4,59	25,85	4,72	2,79	15,39	9,11	9,82	14,33
QUOTE PROGETTO							668,56 668,49 667,89 668,39 667,89 668,39 668,49 668,49 668,49						
DIST.PARZIALI PROGETTO							2,25 2,25						

<b>SCAVI E BONIFICHE</b>	
STERRO	2,805 m <sup>2</sup>
SCOTICO	0,524 m
<b>RILEVATI</b>	
RILEVATO	0,531 m <sup>2</sup>
<b>SOVRASTRUTTURA STRADALE</b>	
STRATO DI USURA	4,500 m
STRATO DI FONDAZIONE	2,250 m <sup>2</sup>

SEZIONE N.: 42  
 QT. PROGETTO: 668,339  
 DIST.PROG.: 519,885  
 DIST.PREC.: 7,620  
 DIST.SUCC.: 5,115




SCALA 1:500

QT.RIF. 611,118

QUOTE TERRENO	669,95	669,39	669,14	669,11	668,75	668,72	668,64	668,36	668,26	668,22	668,21	668,00	668,00	667,64	667,48	667,00	666,78
DIST.PARZIALI TERRENO	16,03	12,31	1,76	10,95	1,47	3,86	23,62	8,32	2,44	1,39	7,03	5,27	15,67	5,25	17,77	6,86	
QUOTE PROGETTO	668,39 668,34 667,74 668,24 668,34 667,74 668,24 668,34 668,32																
DIST.PARZIALI PROGETTO	2,25 2,25																

SCAVI E BONIFICHE	
STERRO	2,736 m <sup>2</sup>
SCOTICO	0,544 m
RILEVATI	
RILEVATO	0,546 m <sup>2</sup>
SOVRASTRUTTURA STRADALE	
STRATO DI USURA	4,500 m
STRATO DI FONDAZIONE	2,250 m <sup>2</sup>

SEZIONE N.: 43  
 QT. PROGETTO: 668,240  
 DIST.PROG.: 525,000  
 DIST.PREC.: 5,115  
 DIST.SUCC.: 20,351



SCALA 1:500

QT.RIF. 611,042

QUOTE TERRENO	669,85	669,22	668,90	668,87	668,59	668,56	668,50	668,24	668,08	668,07	668,06	668,00	667,70	667,58	667,29	666,95	666,73
DIST.PARZIALI TERRENO	17,96	15,64	2,24	8,58	3,02	21,41	13,80	2,15	2,67	14,71	3,69	13,04	10,50	8,27			
QUOTE PROGETTO								668,28	668,24	667,64	668,24	667,64	668,14	668,24	668,21		
DIST.PARZIALI PROGETTO								2,25	2,25								












SCAVI E BONIFICHE	
STERRO	2,341 m <sup>2</sup>
SCOTICO	1,240 m
RILEVATI	
RILEVATO	0,714 m <sup>2</sup>
SOVRASTRUTTURA STRADALE	
STRATO DI USURA	4,500 m
STRATO DI FONDAZIONE	2,250 m <sup>2</sup>

SEZIONE N.: 48  
 QT. PROGETTO: 667,060  
 DIST.PROG.: 575,000  
 DIST.PREC.: 13,744  
 DIST.SUCC.: 21,683



SCALA 1:500

QT.RIF. 610,435

QUOTE TERRENO	669,14 669,11	668,45	668,29	668,00	667,66 667,64	667,04	666,98	666,95	666,90	666,83	666,85 666,82	666,81	666,69	666,53 666,51	666,23
DIST.PARZIALI TERRENO	18,61	3,67	8,04	10,47	23,30	4,47	2,52	4,37	4,87	7,20	6,10	14,94	11,24	1,22	16,34
QUOTE PROGETTO						667,02	667,06	666,46	667,06	666,46	667,06	666,94			
DIST.PARZIALI PROGETTO						2,25	2,25								





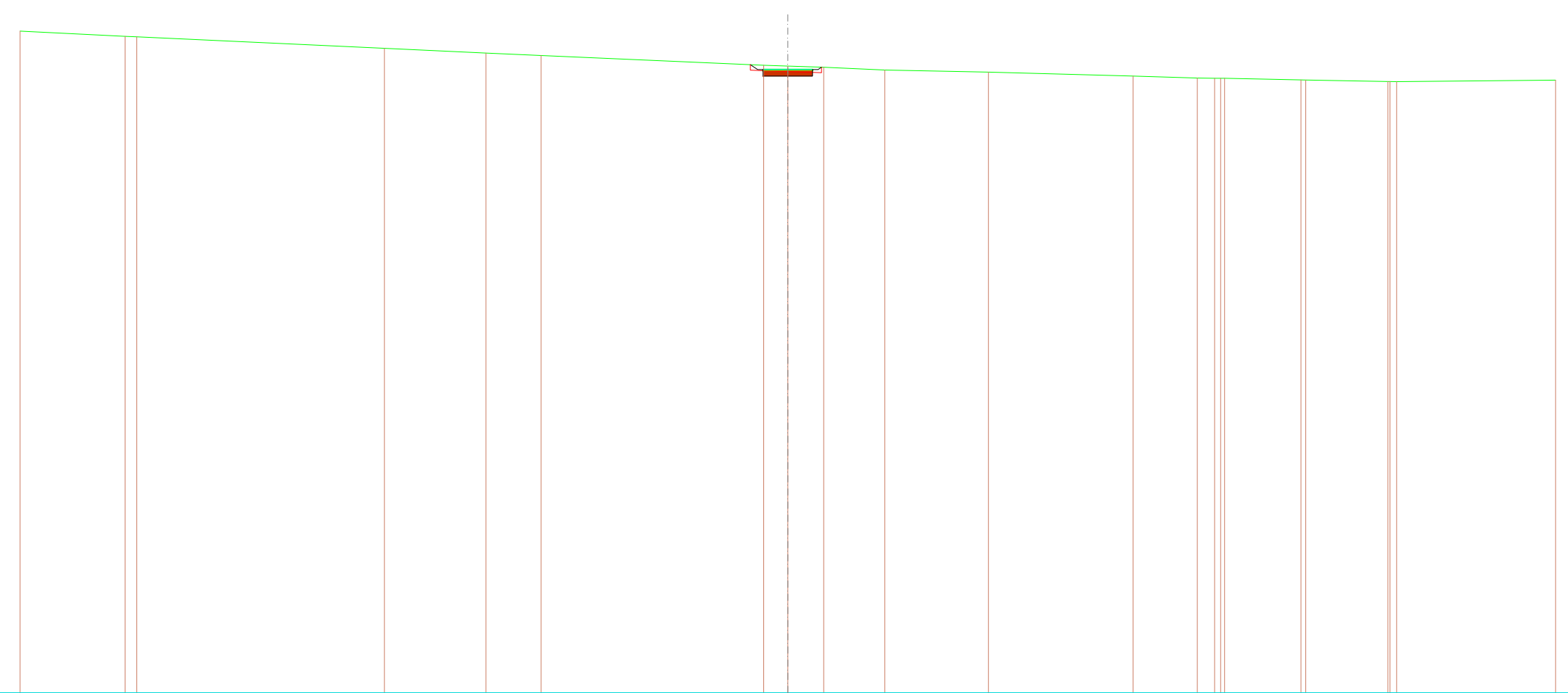






SCAVI E BONIFICHE	
STERRO	4,614 m <sup>2</sup>
RILEVATI	
RILEVATO	0,501 m <sup>2</sup>
SOVRASTRUTTURA STRADALE	
STRATO DI USURA	4,500 m
STRATO DI FONDAZIONE	2,250 m <sup>2</sup>

SEZIONE N.: 54  
 QT. PROGETTO: 664,940  
 DIST.PROG.: 650,000  
 DIST.PREC.: 25,000  
 DIST.SUCC.: 22,086



SCALA 1:500

QT.RIF. 608,144

QUOTE TERRENO	666,45	667,97 667,92	666,88	666,44	666,22	665,33 665,26	665,15	664,90	664,70	664,35	664,16 664,14 664,14 664,14	664,00 663,99	663,85 663,85 663,84	663,97
DIST.PARZIALI TERRENO	9,58	22,58	9,26	5,03	20,30	2,20 3,27	5,57	9,46	13,19	5,85	1,58 6,96	7,50	14,49	
QUOTE PROGETTO						665,38 664,94 664,34 664,84 664,94 664,34 664,34 664,84 664,94 664,94 665,15								
DIST.PARZIALI PROGETTO						2,25 2,25								





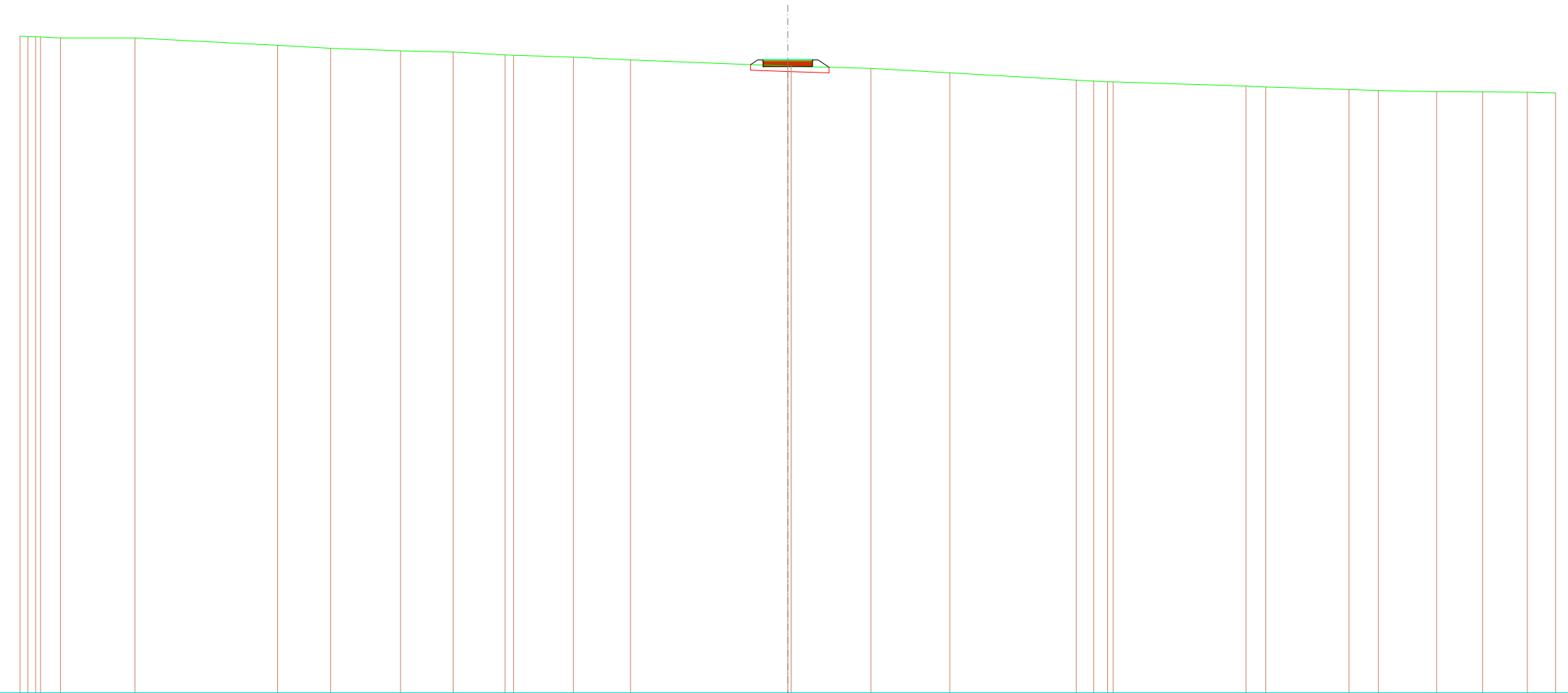






<b>SCAVI E BONIFICHE</b>	
STERRO	0,208 m <sup>2</sup>
SCOTICO	3,639 m
<b>RILEVATI</b>	
RILEVATO	4,396 m <sup>2</sup>
<b>SOVRASTRUTTURA STRADALE</b>	
STRATO DI USURA	4,500 m
STRATO DI FONDAZIONE	2,250 m <sup>2</sup>

SEZIONE N.: 59  
 QT. PROGETTO: 664,000  
 DIST.PROG.: 701,425  
 DIST.PREC.: 14,973  
 DIST.SUCC.: 4,175



SCALA 1:500

QT.RIF. 606,328

QUOTE TERRENO	666,16	666,12	666,10	666,09	666,00	666,00	665,34	665,06	664,83	664,72	664,46	664,43	664,26	664,00	663,44	663,43	663,22	662,83	662,15	662,08	662,00	662,00	661,61	661,54	661,30	661,21	661,10	661,09	661,05	661,00
DIST.PARZIALI TERRENO	1,82	6,78	13,00	4,84	6,37	4,80	4,73	5,46	5,21	14,34	7,28	7,20	11,53	1,58	1,29	12,11	1,80	7,58	2,68	5,30	4,21	4,07	2,57							
QUOTE PROGETTO															663,57	664,00	663,40	663,90	664,00	663,40	663,40	663,90	664,00	664,00	663,33					
DIST.PARZIALI PROGETTO															2,25	2,25														



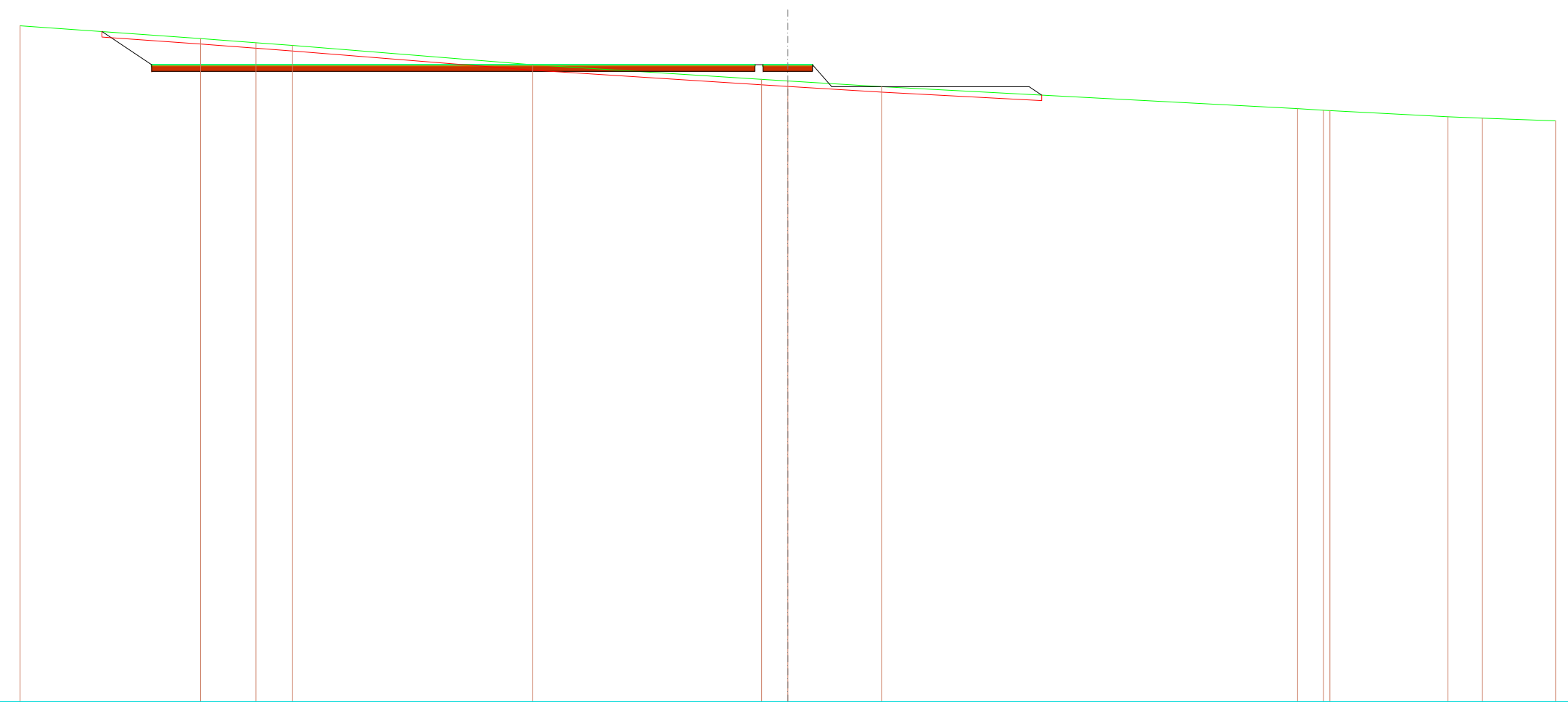






<b>SCAVI E BONIFICHE</b>	
STERRO	78,351 m <sup>2</sup>
SCOTICO	32,206 m
<b>RILEVATI</b>	
RILEVATO	35,069 m <sup>2</sup>
<b>SOVRASTRUTTURA STRADALE</b>	
STRATO DI USURA	59,500 m
STRATO DI FONDAZIONE	29,750 m <sup>2</sup>

SEZIONE N.: 63  
 QT. PROGETTO: 664,000  
 DIST.PROG.: 750,000  
 DIST.PREC.: 25,000  
 DIST.SUCC.: 25,000



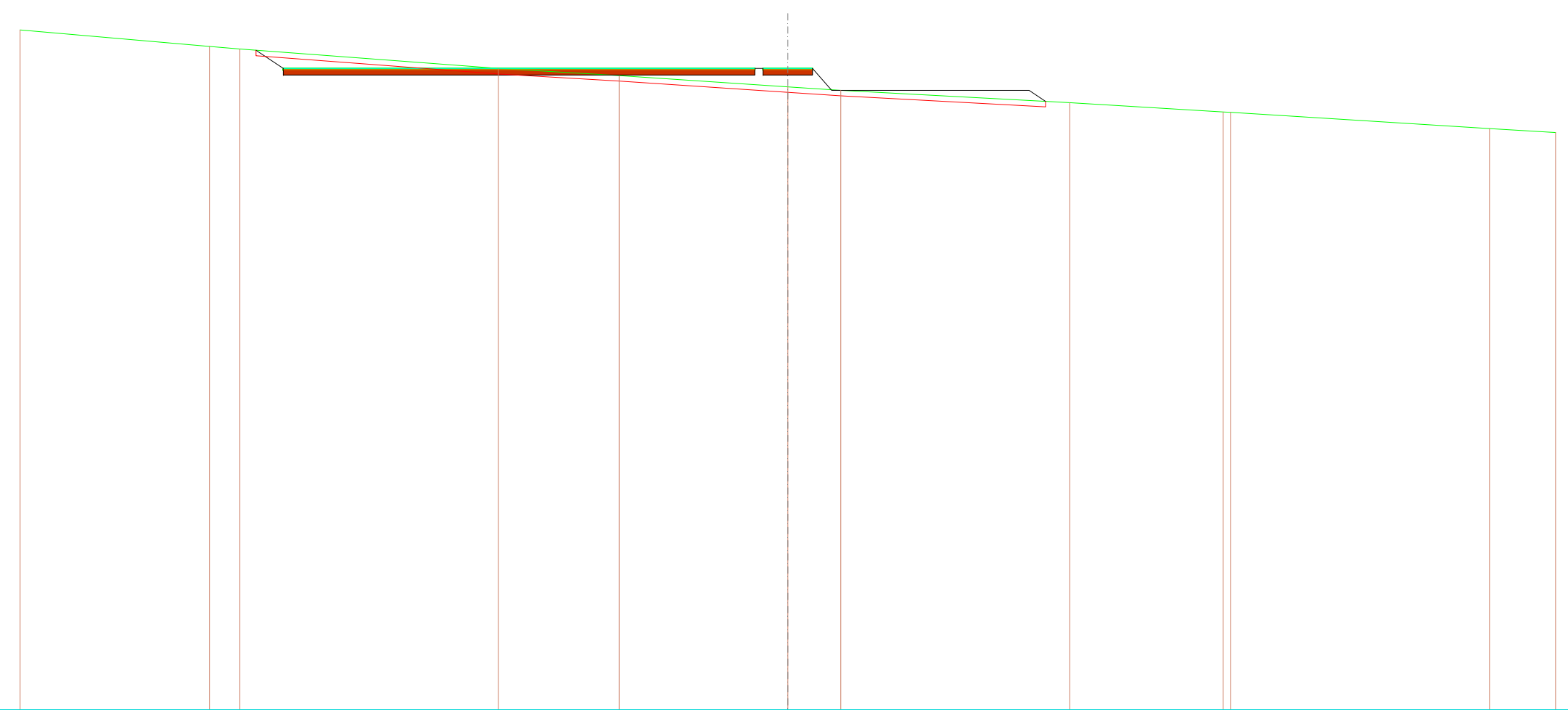
SCALA 1:500

QT.RIF. 605,969

QUOTE TERRENO	667,55	666,39	666,00	665,76	664,00	662,67	662,52	662,00	660,00	659,85	659,83	659,26	659,13	658,89
DIST.PARZIALI TERRENO	16,46	5,05	3,33	21,87	20,89	2,39	8,54	37,93	2,37	10,76	3,14	6,67		
QUOTE PROGETTO	667,02	663,40	663,00	664,00	663,90	664,00	663,40	663,90	662,00	662,00	661,23			
DIST.PARZIALI PROGETTO	4,53			55,00		2,25	2,25	1,75	18,00					

<b>SCAVI E BONIFICHE</b>	
STERRO	31,074 m <sup>2</sup>
SCOTICO	38,889 m
<b>RILEVATI</b>	
RILEVATO	44,087 m <sup>2</sup>
<b>SOVRASTRUTTURA STRADALE</b>	
STRATO DI USURA	47,500 m
STRATO DI FONDAZIONE	23,750 m <sup>2</sup>

SEZIONE N.: 64  
 QT. PROGETTO: 664,000  
 DIST.PROG.: 775,000  
 DIST.PREC.: 25,000  
 DIST.SUCC.: 17,063



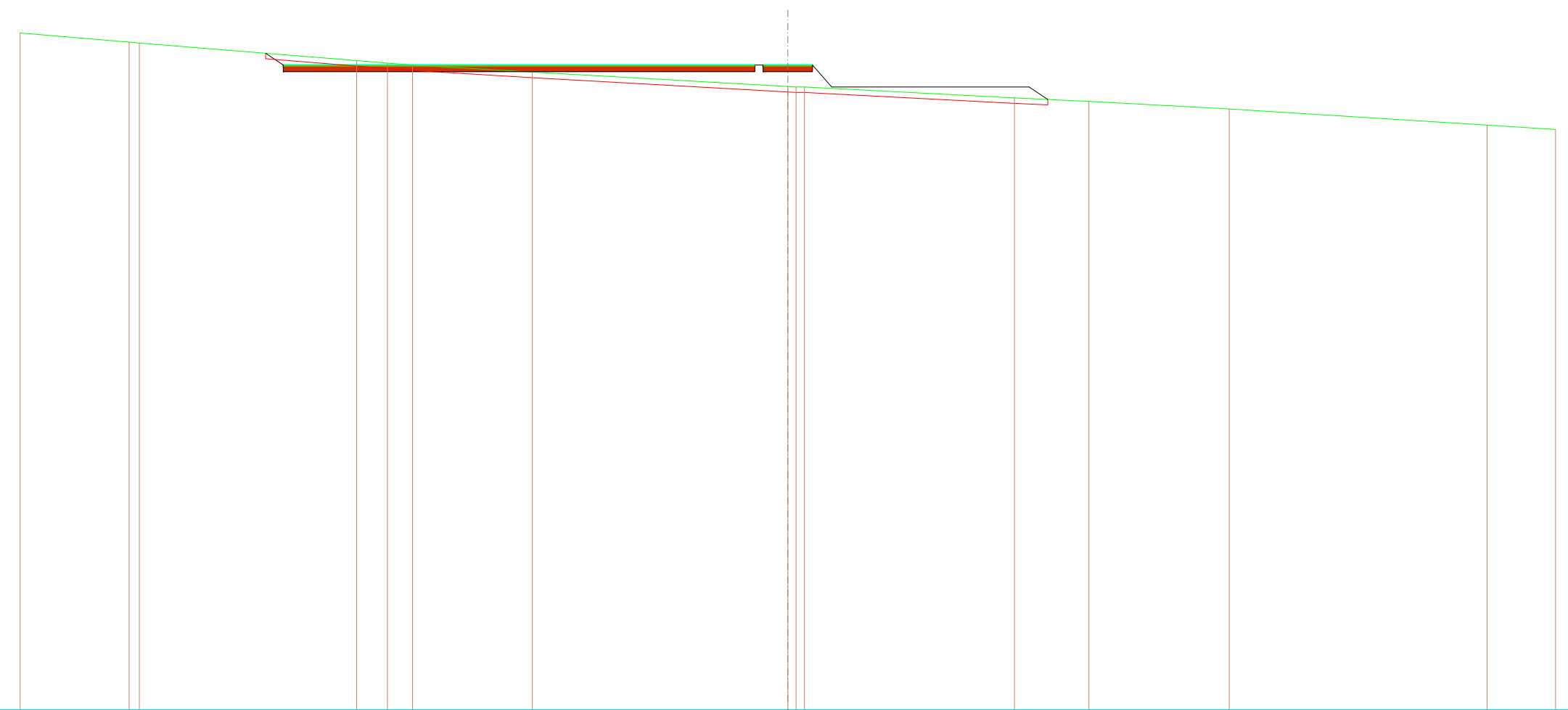
SCALA 1:500

QT.RIF. 605,579

QUOTE TERRENO	667,50	666,00	665,77	664,00	663,35	662,32	662,00	660,88	660,04	660,00	658,52	658,16
DIST.PARZIALI TERRENO	17,26	2,77	23,57	11,02	15,38	4,83	20,88	13,99	23,61	6,03		
QUOTE PROGETTO			665,66 663,40 663,90 664,00			663,40 663,90 664,00 663,90 664,00 662,00		662,00 661,00				
DIST.PARZIALI PROGETTO			2,49	43,00		2,25 2,25 1,75	18,00	1,50				

<b>SCAVI E BONIFICHE</b>	
STERRO	16,385 m <sup>2</sup>
SCOTICO	47,802 m
<b>RILEVATI</b>	
RILEVATO	59,687 m <sup>2</sup>
<b>SOVRASTRUTTURA STRADALE</b>	
STRATO DI USURA	47,500 m
STRATO DI FONDAZIONE	23,750 m <sup>2</sup>

SEZIONE N.: 65  
 QT. PROGETTO: 664,000  
 DIST.PROG.: 792,063  
 DIST.PREC.: 17,063  
 DIST.SUCC.: 3,342



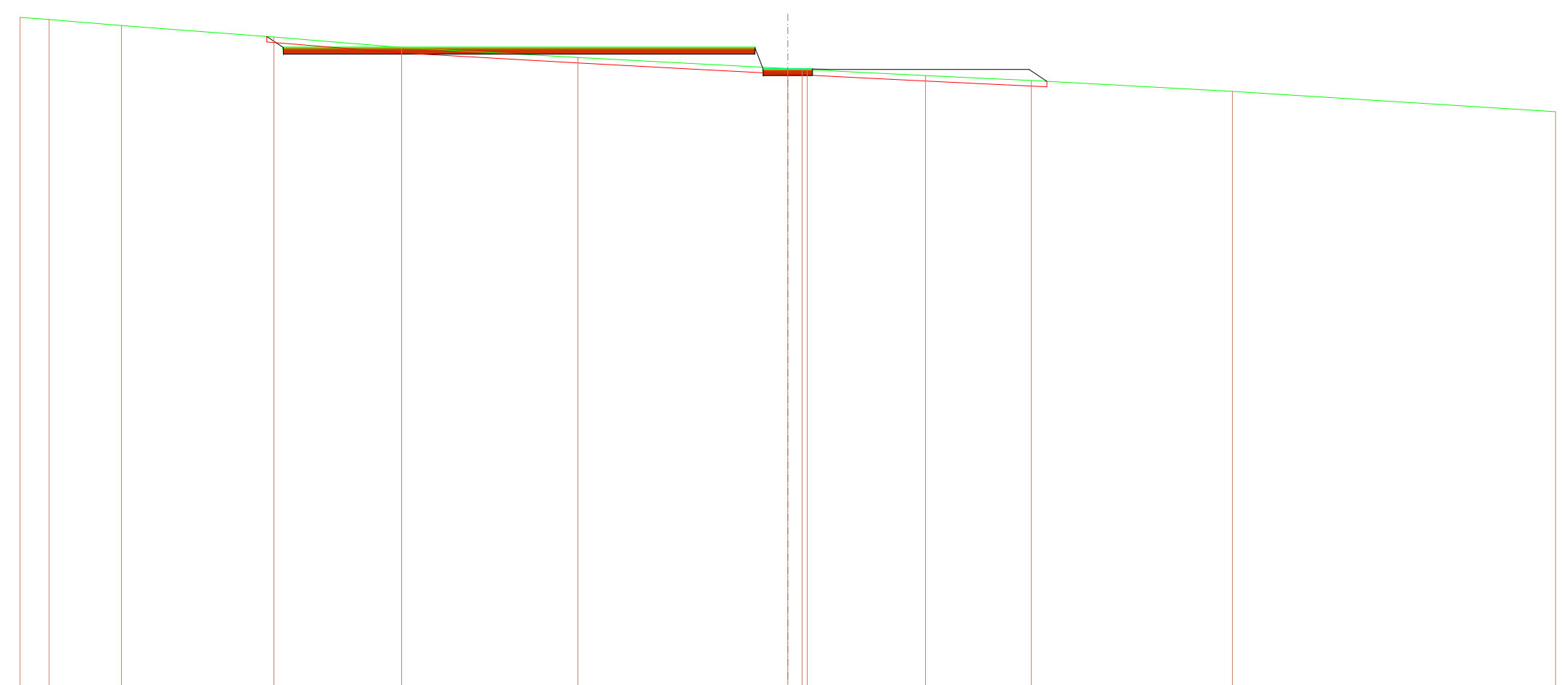
SCALA 1:500

QT.RIF. 605,270

QUOTE TERRENO	666,92	666,08 666,00	664,41	664,17 664,00	663,35	662,04 662,00 662,00	661,01	660,69	660,00	658,52	658,12
DIST.PARZIALI TERRENO	9,94	19,81	2,80 2,28	10,92	23,30	19,15	6,79	12,79	23,51	6,25	
QUOTE PROGETTO			665,07 663,40 663,90 664,00			663,40 664,00 663,40 663,90 664,00 663,40 663,90 664,00 662,00	662,00 660,87				
DIST.PARZIALI PROGETTO			1,61	43,00		2,25 2,25 1,75	18,00	1,70			

<b>SCAVI E BONIFICHE</b>	
STERRO	17,929 m <sup>2</sup>
SCOTICO	43,619 m
<b>RILEVATI</b>	
RILEVATO	48,800 m <sup>2</sup>
<b>SOVRASTRUTTURA STRADALE</b>	
STRATO DI USURA	47,500 m
STRATO DI FONDAZIONE	23,750 m <sup>2</sup>

SEZIONE N.: 66  
 QT. PROGETTO: 662,047  
 DIST.PROG.: 795,405  
 DIST.PREC.: 3,342



SCALA 1:500


QT.RIF. 605,196

QUOTE TERRENO	666,74	666,56	666,00	664,95	664,00	663,10	662,07	662,00	661,44	660,99	660,00	658,15		
DIST.PARZIALI TERRENO	2,64	6,60	13,90	11,64	16,08	19,14	1,30	10,79	9,65	18,33	29,47			
QUOTE PROGETTO				665,00	663,40	663,90	664,00	661,45	661,05	662,05	661,45	662,05	662,00	660,91
DIST.PARZIALI PROGETTO				1,50	43,00			2,25	2,25	1,75	18,00		1,63	

**SEZIONI STRADA E PIAZZOLA IN FASE DI ESERCIZIO**

SCAVI E BONIFICHE	
STERRO	3,799 m <sup>2</sup>
RILEVATI	
RILEVATO	0,554 m <sup>2</sup>
SOVRASTRUTTURA STRADALE	
STRATO DI USURA	7,032 m
STRATO DI FONDAZIONE	3,516 m <sup>2</sup>

SEZIONE N.: 1  
 QT. PROGETTO: 677,597  
 DIST.PROG.: 0,000  
 DIST.SUCC.: 25,936




SCALA 1:500

QT.RIF. 619,000

QUOTE TERRENO	681,32	680,91	680,45	680,29	680,00		678,86	678,05	678,03	678,00	677,60	677,33	676,86	676,70	676,00	674,79	674,00	673,24	672,68
DIST.PARZIALI TERRENO	7,30	8,59	3,26	4,88		22,62		15,32		7,01	4,66	8,97	2,73	9,19	14,06	10,79	10,27	9,34	
QUOTE PROGETTO										677,77	677,60	677,00	677,50	677,60	677,00				
DIST.PARZIALI PROGETTO										2,25	4,78								

<b>SCAVI E BONIFICHE</b>	
STERRO	3,210 m <sup>2</sup>
SCOTICO	0,964 m
<b>RILEVATI</b>	
RILEVATO	1,199 m <sup>2</sup>
<b>SOVRASTRUTTURA STRADALE</b>	
STRATO DI USURA	6,232 m
STRATO DI FONDAZIONE	3,116 m <sup>2</sup>

SEZIONE N.: 2  
 QT. PROGETTO: 677,317  
 DIST.PROG.: 25,936  
 DIST.PREC.: 25,936  
 DIST.SUCC.: 15,095



SCALA 1:500

QT.RIF. 619,910

QUOTE TERRENO	680,73	680,00	679,14	678,00	677,27	676,70	676,45	676,00	675,37	675,02	674,70	674,53	674,35	674,30	674,00	673,59
DIST.PARZIALI TERRENO	13,69	18,00	24,53	13,78	10,66	5,41	10,35	9,78	5,50	5,43	3,56	2,99	1,51	5,72	9,09	
QUOTE PROGETTO																
DIST.PARZIALI PROGETTO																

677,42  
 677,32  
 676,72  
 677,22  
 677,32  
 676,72  
 677,32  
 677,22  
 677,01

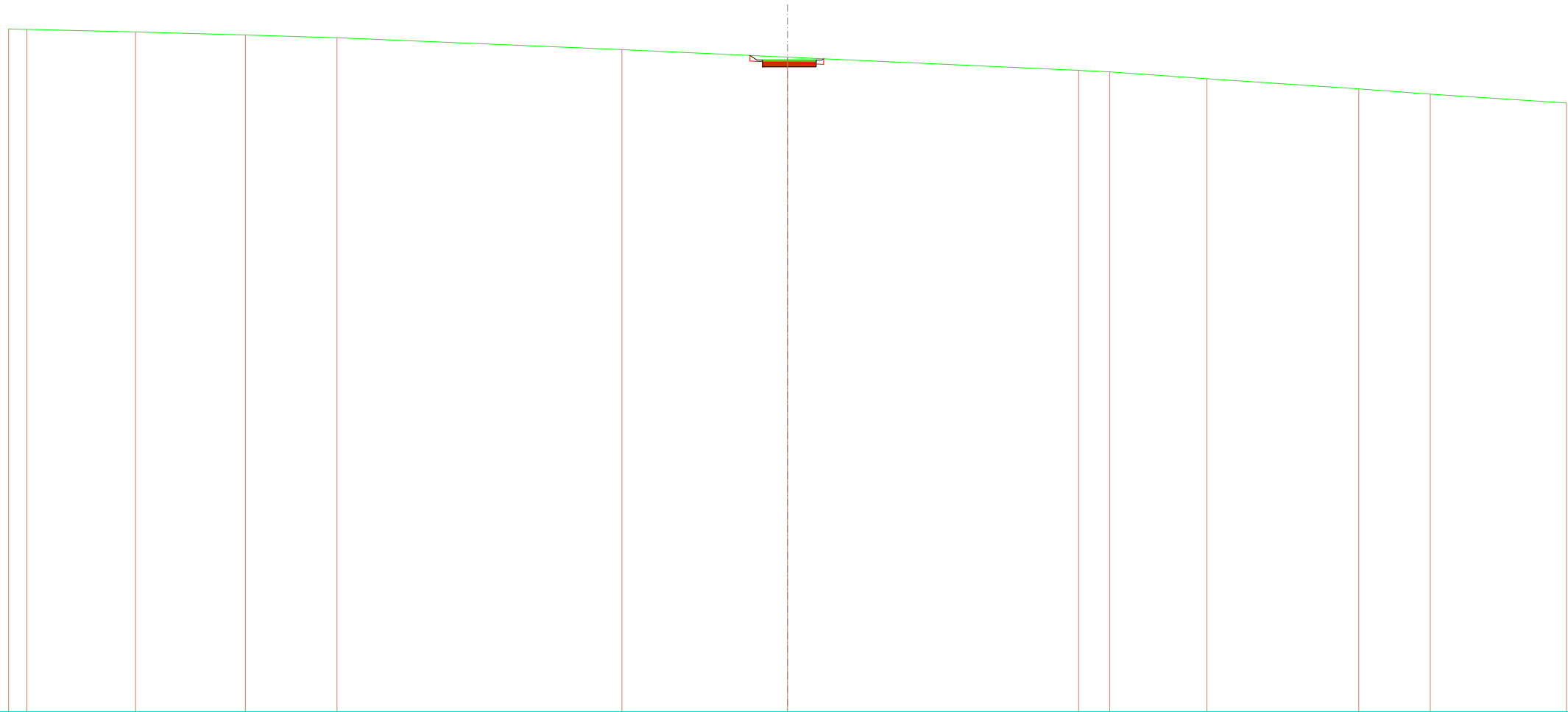
2,25  
 3,98





SCAVI E BONIFICHE	
STERRO	4,531 m <sup>2</sup>
RILEVATI	
RILEVATO	0,510 m <sup>2</sup>
SOVRASTRUTTURA STRADALE	
STRATO DI USURA	4,817 m
STRATO DI FONDAZIONE	2,408 m <sup>2</sup>

SEZIONE N.: 4  
 QT. PROGETTO: 677,058  
 DIST.PROG.: 50,000  
 DIST.PREC.: 8,969  
 DIST.SUCC.: 6,126



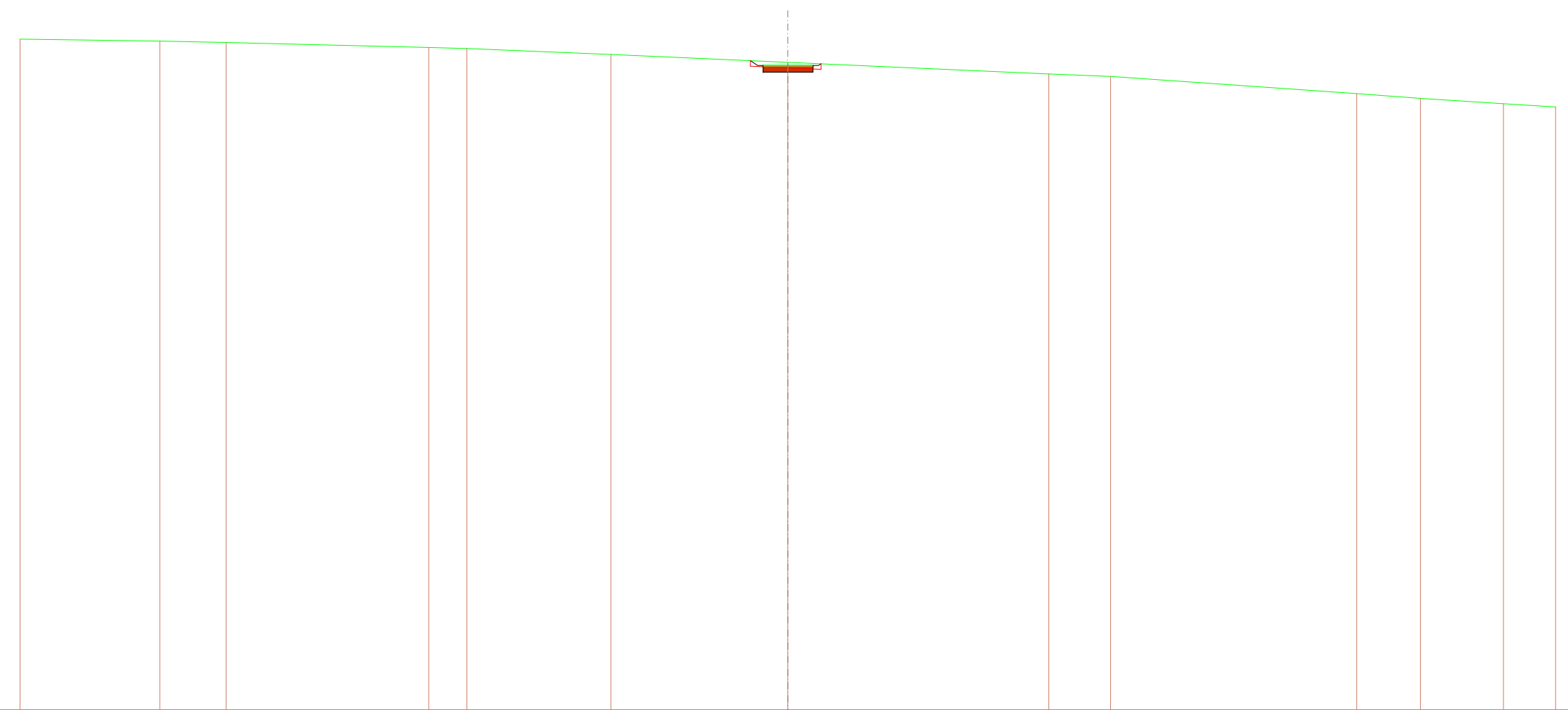
SCALA 1:500

QT.RIF. 618,532

QUOTE TERRENO	679,85	679,82	679,59	679,32	679,07	678,00	677,32	676,14	676,00	675,39	674,47	674,00	673,21		
DIST.PARZIALI TERRENO	1,64	9,77	9,86	8,24	25,60	14,89	26,16	2,80	8,72	13,65	6,42	12,24			
QUOTE PROGETTO							677,48	677,06	677,06	676,46	676,96	676,46	676,96	677,06	677,18
DIST.PARZIALI PROGETTO							2,24	2,57							

SCAVI E BONIFICHE	
STERRO	4,485 m <sup>2</sup>
RILEVATI	
RILEVATO	0,503 m <sup>2</sup>
SOVRASTRUTTURA STRADALE	
STRATO DI USURA	4,544 m
STRATO DI FONDAZIONE	2,272 m <sup>2</sup>

SEZIONE N.: 5  
 QT. PROGETTO: 676,992  
 DIST.PROG.: 56,126  
 DIST.PREC.: 6,126  
 DIST.SUCC.: 18,874



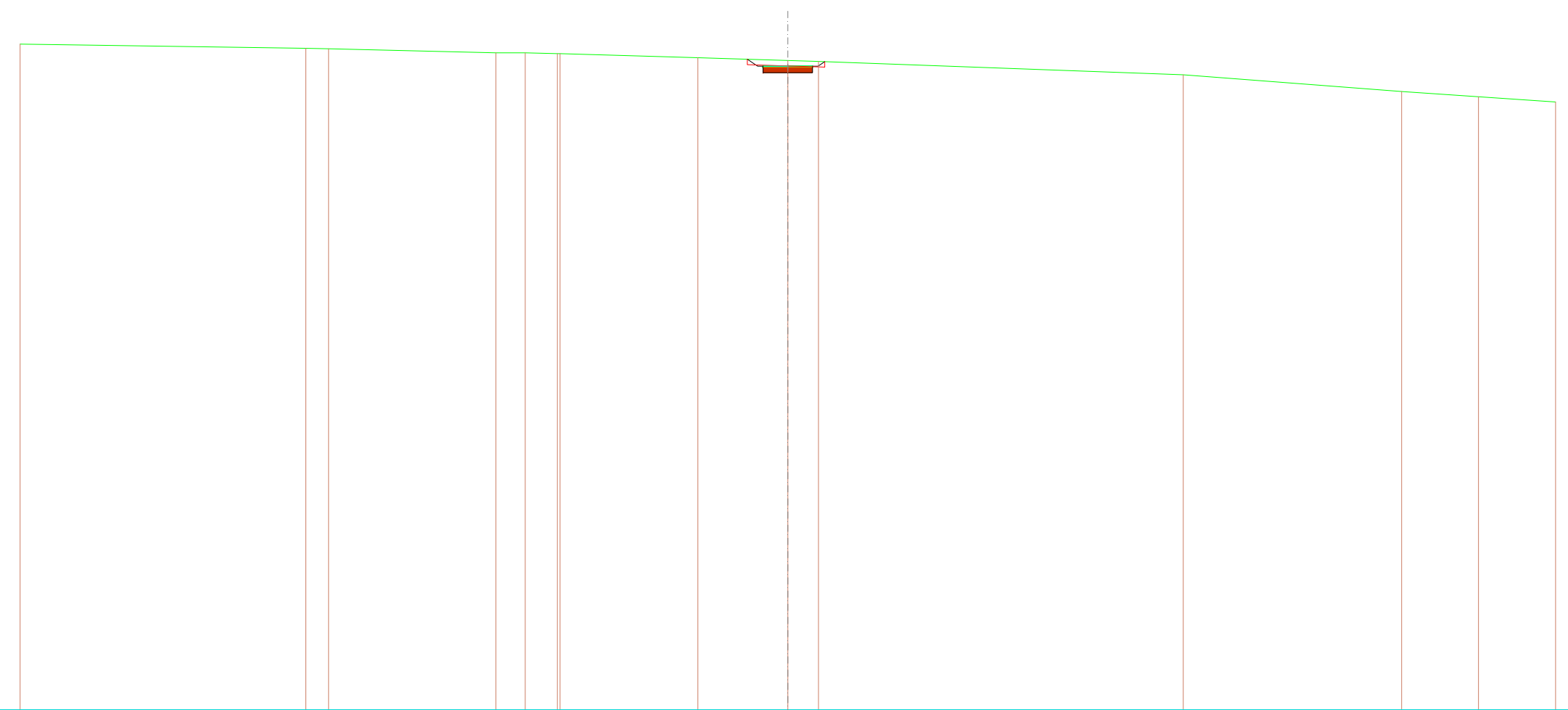
SCALA 1:500

QT.RIF. 618,304

QUOTE TERRENO	679,40	679,21	679,09		678,64	678,54		678,00		677,28		676,22	676,00		674,43	674,00	673,51	673,21
DIST.PARZIALI TERRENO		12,73	6,06		18,46	3,48		13,14		16,13		23,79	5,63		22,43	5,81	7,57	4,76
QUOTE PROGETTO	677,43 676,99 676,39 676,89 676,99 676,39 676,89 676,89 676,89 677,15																	
DIST.PARZIALI PROGETTO	2,25 2,28																	

<b>SCAVI E BONIFICHE</b>	
STERRO	5,955 m <sup>2</sup>
RILEVATI	
RILEVATO	0,401 m <sup>2</sup>
<b>SOVRASTRUTTURA STRADALE</b>	
STRATO DI USURA	4,500 m
STRATO DI FONDAZIONE	2,250 m <sup>2</sup>

SEZIONE N.: 6  
 QT. PROGETTO: 676,788  
 DIST.PROG.: 75,000  
 DIST.PREC.: 18,874  
 DIST.SUCC.: 25,000



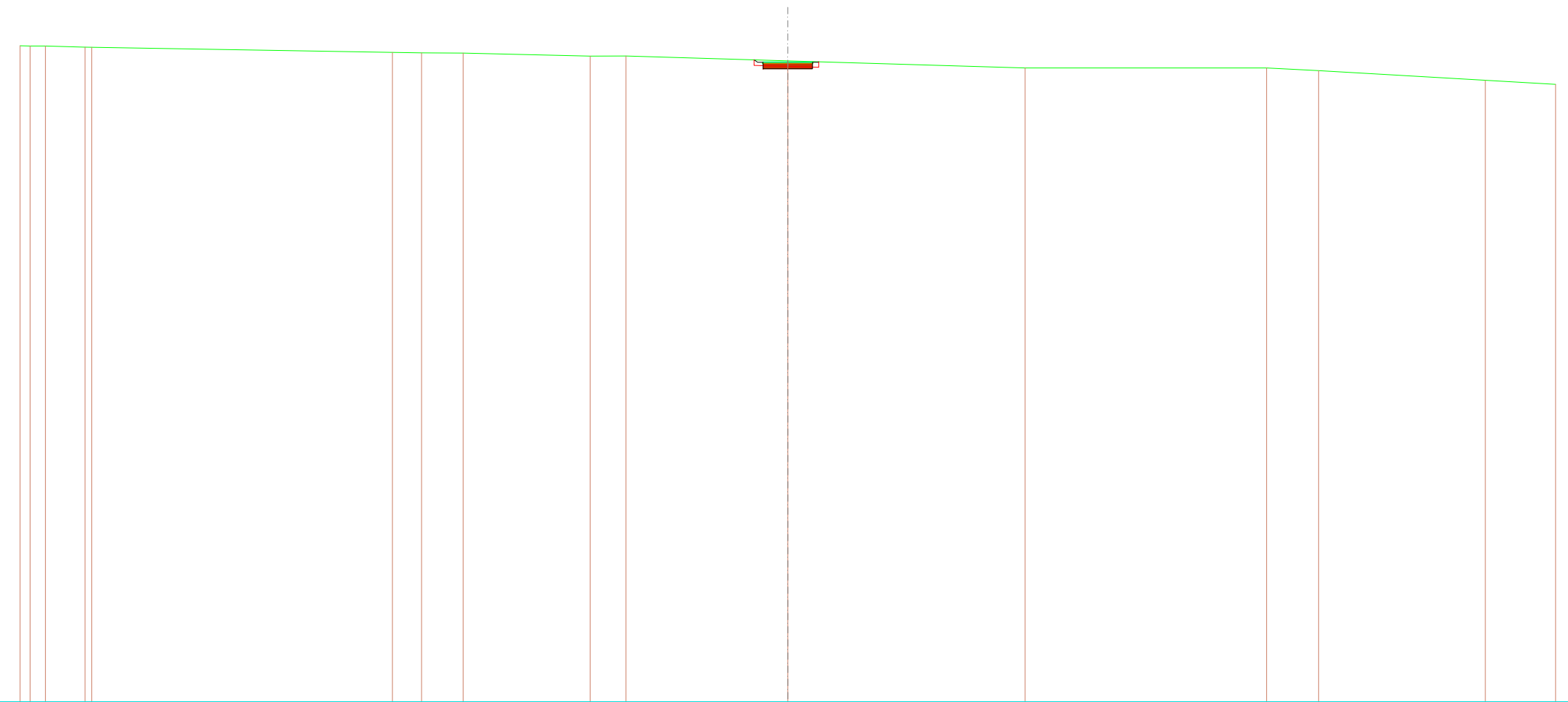
SCALA 1:500

QT.RIF. 618,160

QUOTE TERRENO	678,79	678,42	678,37	678,00	678,00	677,93	677,93	677,56	677,30	677,22	676,00	674,47	674,00	673,53			
DIST.PARZIALI TERRENO	26,05	2,08	15,25	2,67	2,93	12,56	8,21	2,80	33,26	19,90	7,01	7,03					
QUOTE PROGETTO									677,42	676,79	676,69	676,79	676,19	676,69	676,79	676,79	677,20
DIST.PARZIALI PROGETTO									2,25	2,25							

SCAVI E BONIFICHE	
STERRO	3,422 m <sup>2</sup>
RILEVATI	
RILEVATO	0,533 m <sup>2</sup>
SOVRASTRUTTURA STRADALE	
STRATO DI USURA	4,500 m
STRATO DI FONDAZIONE	2,250 m <sup>2</sup>

SEZIONE N.: 7  
 QT. PROGETTO: 676,519  
 DIST.PROG.: 100,000  
 DIST.PREC.: 25,000  
 DIST.SUCC.: 7,867



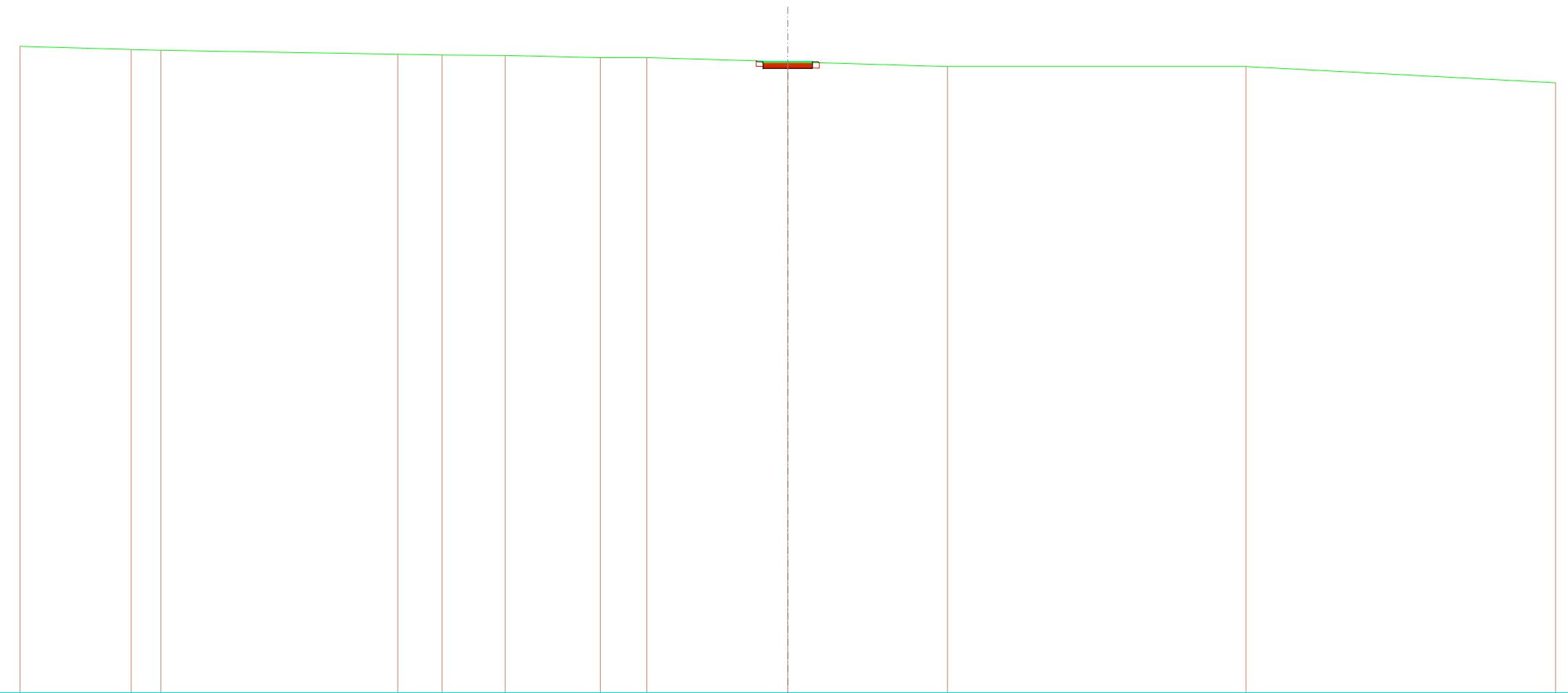
SCALA 1:500

QT.RIF. 618,261

QUOTE TERRENO	676,02 676,00 676,00	677,90 677,88	677,42 677,37 677,35	677,08 677,08	676,64	676,00	676,00 675,75	674,87 674,50
DIST.PARZIALI TERRENO	1,40 3,60	27,41	2,65 3,79	11,58 3,28	14,75	21,64	22,01 4,75	15,20 6,40
QUOTE PROGETTO	676,74 676,52 675,92 676,43 676,52 676,52 676,42 676,52 676,56							
DIST.PARZIALI PROGETTO	2,25 2,25							

<b>SCAVI E BONIFICHE</b>	
STERRO	2,773 m <sup>2</sup>
SCOTICO	0,619 m
<b>RILEVATI</b>	
RILEVATO	0,621 m <sup>2</sup>
<b>SOVRASTRUTTURA STRADALE</b>	
STRATO DI USURA	4,500 m
STRATO DI FONDAZIONE	2,250 m <sup>2</sup>

SEZIONE N.: 8  
 QT. PROGETTO: 676,427  
 DIST.PROG.: 107,867  
 DIST.PREC.: 7,867  
 DIST.SUCC.: 17,133



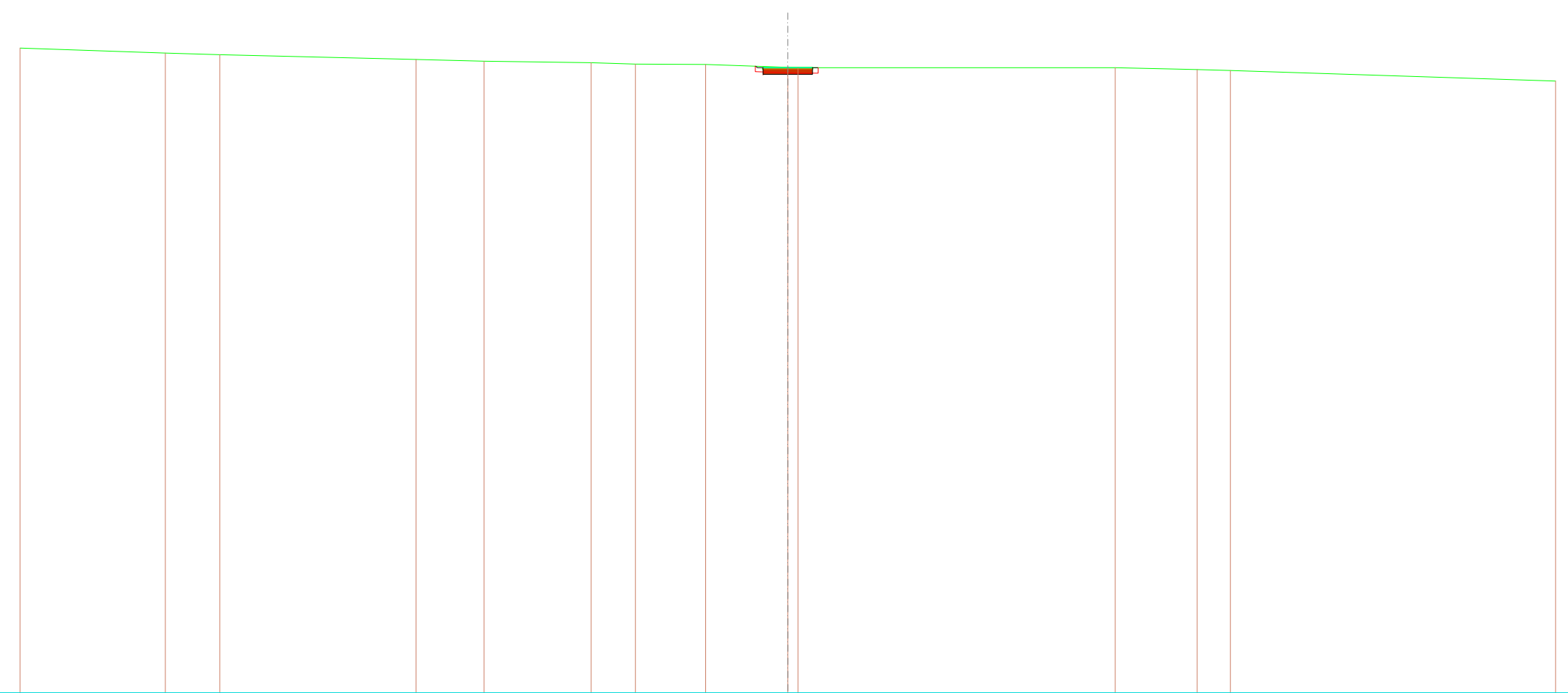
SCALA 1:500

QT.RIF. 618,928

QUOTE TERRENO	677,84	677,55	677,48		677,12	677,04	677,01	676,81	676,82	676,43	676,00	676,00	674,52
DIST.PARZIALI TERRENO	10,13	2,71	21,59	4,03	5,76	8,68	4,23	12,86	14,55	27,22	28,23		
QUOTE PROGETTO	676,52 676,43 676,83 676,35 676,43 675,83 676,33 676,43 676,35												
DIST.PARZIALI PROGETTO	2,25 2,25												

<b>SCAVI E BONIFICHE</b>	
STERRO	2,986 m <sup>2</sup>
SCOTICO	0,500 m
<b>RILEVATI</b>	
RILEVATO	0,531 m <sup>2</sup>
<b>SOVRASTRUTTURA STRADALE</b>	
STRATO DI USURA	4,500 m
STRATO DI FONDAZIONE	2,250 m <sup>2</sup>

SEZIONE N.: 9  
 QT. PROGETTO: 675,994  
 DIST.PROG.: 125,000  
 DIST.PREC.: 17,133  
 DIST.SUCC.: 6,322




SCALA 1:500

QT.RIF. 619,033

QUOTE TERRENO	677,79	677,33	677,18		676,75	676,58	676,45	676,33	676,29	676,03	676,00	676,00	675,83	675,74		674,78
DIST.PARZIALI TERRENO		13,24	4,97	17,89	6,20	9,78	4,03	6,41	7,49		28,92	7,47	3,03		29,65	
QUOTE PROGETTO										676,14	675,99	675,99	675,99	675,99	675,99	676,00
DIST.PARZIALI PROGETTO										2,25	2,25					

SCAVI E BONIFICHE	
STERRO	3,681 m <sup>2</sup>
SCOTICO	0,555 m
RILEVATI	
RILEVATO	0,552 m <sup>2</sup>
SOVRASTRUTTURA STRADALE	
STRATO DI USURA	4,500 m
STRATO DI FONDAZIONE	2,250 m <sup>2</sup>

SEZIONE N.: 10  
 QT. PROGETTO: 675,831  
 DIST.PROG.: 131,322  
 DIST.PREC.: 6,322  
 DIST.SUCC.: 18,678




SCALA 1:500

QT.RIF. 619,040

QUOTE TERRENO	677,77	677,23	677,03	676,60	676,39	676,19	676,13	676,07	676,00	676,00	676,00	675,97	675,92	675,14	674,81
DIST.PARZIALI TERRENO	14,97	6,36	15,97	7,23	11,90	1,76	7,46	2,05	2,30	23,50	1,62	1,89	31,73	11,26	
QUOTE PROGETTO								676,03	675,83	675,23	675,73	675,83	676,00		
DIST.PARZIALI PROGETTO								2,25	2,25						

SCAVI E BONIFICHE	
STERRO	3,692 m <sup>2</sup>
RILEVATI	
RILEVATO	0,540 m <sup>2</sup>
SOVRASTRUTTURA STRADALE	
STRATO DI USURA	4,500 m
STRATO DI FONDAZIONE	2,250 m <sup>2</sup>

SEZIONE N.: 11  
 QT. PROGETTO: 675,351  
 DIST.PROG.: 150,000  
 DIST.PREC.: 18,678  
 DIST.SUCC.: 4,777



SCALA 1:500

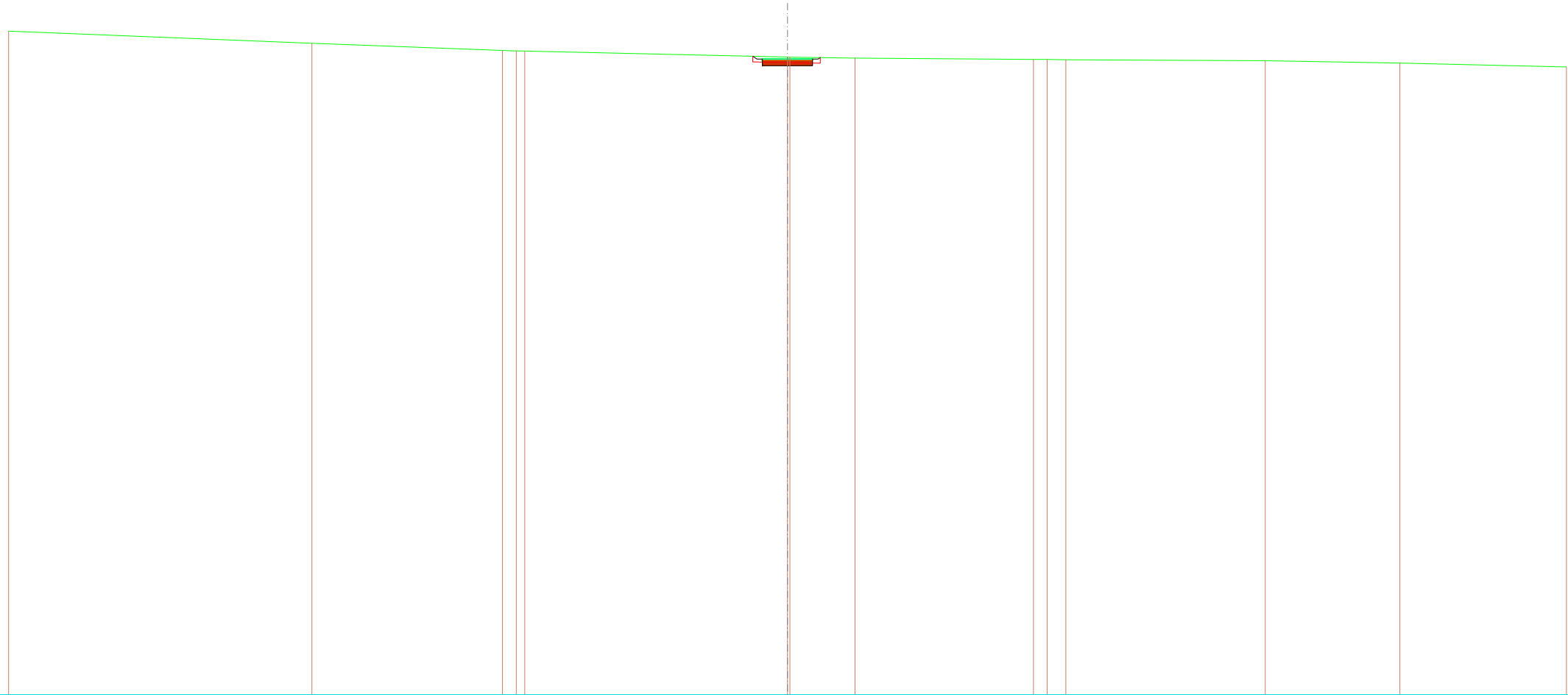
QT.RIF. 618,162

QUOTE TERRENO	677,74	676,81	676,23	676,10	676,00	676,00	675,56	675,52	675,48	675,38	675,38	675,35	675,31	675,17	674,75	674,59
DIST.PARZIALI TERRENO	23,58	15,70	4,07	2,76	20,22	3,06	3,28	17,41	1,93	13,17	8,34	18,76	6,18			
QUOTE PROGETTO							675,56	675,35	674,75	675,25	675,35	674,75	675,25	675,35	675,35	675,48
DIST.PARZIALI PROGETTO							2,25	2,25								



SCAVI E BONIFICHE	
STERRO	3,739 m <sup>2</sup>
RILEVATI	
RILEVATO	0,541 m <sup>2</sup>
SOVRASTRUTTURA STRADALE	
STRATO DI USURA	4,500 m
STRATO DI FONDAZIONE	2,250 m <sup>2</sup>

SEZIONE N.: 12  
 QT. PROGETTO: 675,228  
 DIST.PROG.: 154,777  
 DIST.PREC.: 4,777  
 DIST.SUCC.: 20,223



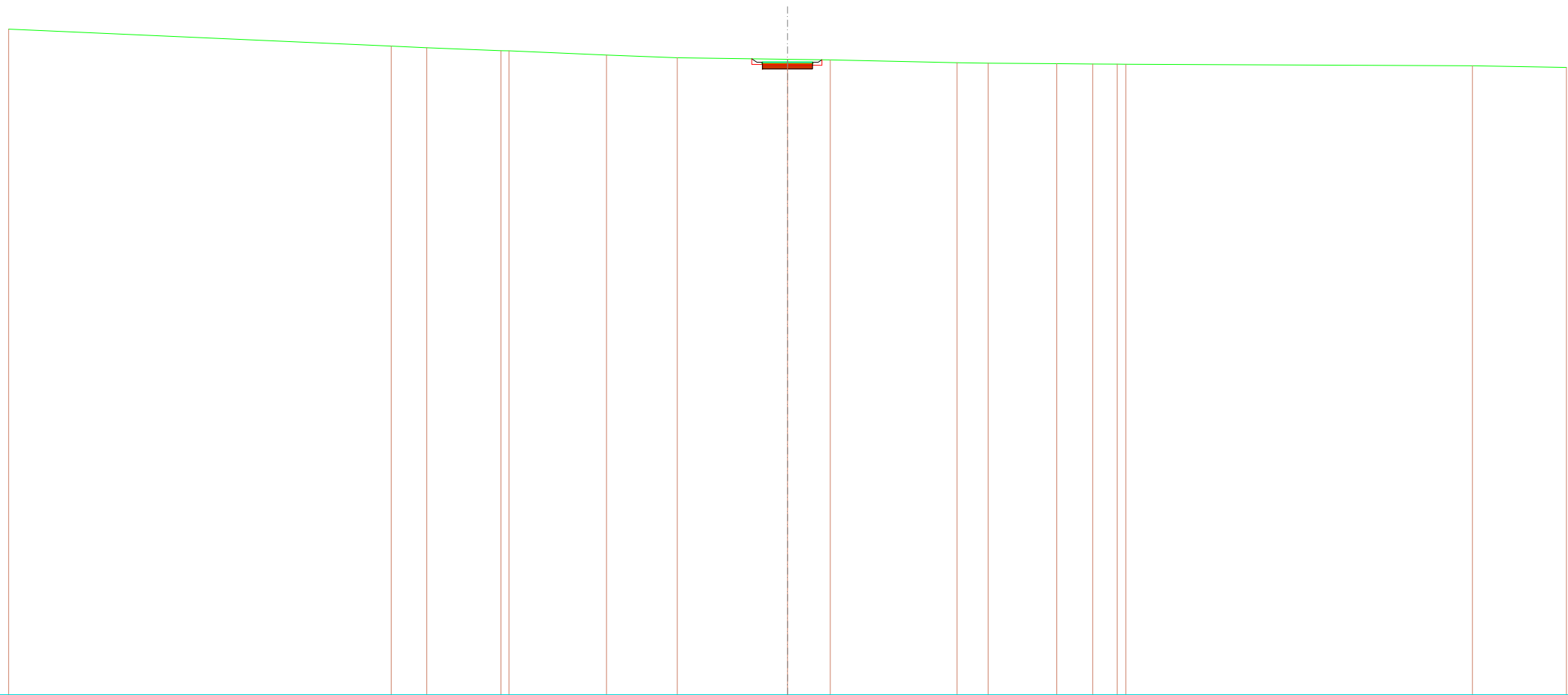
SCALA 1:500

QT.RIF. 618,123

QUOTE TERRENO	677,73	676,64	676,00 675,95 675,94	675,40 675,40	675,31	675,19 675,19 675,16	675,08	674,86	674,51	
DIST.PARZIALI TERRENO	27,26	17,12	1,24	23,62	5,85	16,03	1,23 1,69	17,92	12,10	14,96
QUOTE PROGETTO	675,47 675,23 674,63 675,13 675,23 674,63 675,13 675,23 675,36									
DIST.PARZIALI PROGETTO	2,25 2,25									

SCAVI E BONIFICHE	
STERRO	4,297 m <sup>2</sup>
RILEVATI	
RILEVATO	0,524 m <sup>2</sup>
SOVRASTRUTTURA STRADALE	
STRATO DI USURA	4,500 m
STRATO DI FONDAZIONE	2,250 m <sup>2</sup>

SEZIONE N.: 13  
 QT. PROGETTO: 674,709  
 DIST.PROG.: 175,000  
 DIST.PREC.: 20,223  
 DIST.SUCC.: 10,896




SCALA 1:500

QT.RIF. 617,898

QUOTE TERRENO	677,69	676,16	676,02	675,75 675,74	675,36	675,11	674,98	674,93	674,67	674,63	674,58	674,56	674,55 674,53	674,39	674,24
DIST.PARZIALI TERRENO	34,38	3,19	6,67	8,76	6,36	9,91	3,85	11,39	2,80	6,17	3,23	2,19	31,15	8,45	
QUOTE PROGETTO							675,02 674,71 674,11 674,61 674,71 674,11 674,11 674,61 674,71 674,94								
DIST.PARZIALI PROGETTO							2,25 2,25								

SCAVI E BONIFICHE	
STERRO	3,883 m <sup>2</sup>
RILEVATI	
RILEVATO	0,546 m <sup>2</sup>
SOVRASTRUTTURA STRADALE	
STRATO DI USURA	4,500 m
STRATO DI FONDAZIONE	2,250 m <sup>2</sup>

SEZIONE N.: 14  
 QT. PROGETTO: 674,428  
 DIST.PROG.: 185,896  
 DIST.PREC.: 10,896  
 DIST.SUCC.: 5,103



SCALA 1:500

QT.RIF. 617,698

QUOTE TERRENO	677,57	676,55	676,00	675,79 675,75	675,67	675,25	675,10	675,03	674,81	674,66 674,63	674,38	674,27 674,26	674,21	674,20 674,20	674,03
DIST.PARZIALI TERRENO	19,32	12,09	5,17	1,33 2,27	12,08	4,01	2,66	5,19	3,77	2,11	18,64	4,68	5,83	2,71	36,70
QUOTE PROGETTO										674,70 674,43 673,83 674,33 674,43 673,83 674,33 674,43 674,59					
DIST.PARZIALI PROGETTO										2,25 2,25					








SCAVI E BONIFICHE	
STERRO	3,771 m <sup>2</sup>
RILEVATI	
RILEVATO	0,539 m <sup>2</sup>
SOVRASTRUTTURA STRADALE	
STRATO DI USURA	4,500 m
STRATO DI FONDAZIONE	2,250 m <sup>2</sup>

SEZIONE N.: 18  
 QT. PROGETTO: 673,423  
 DIST.PROG.: 225,000  
 DIST.PREC.: 25,000  
 DIST.SUCC.: 15,135



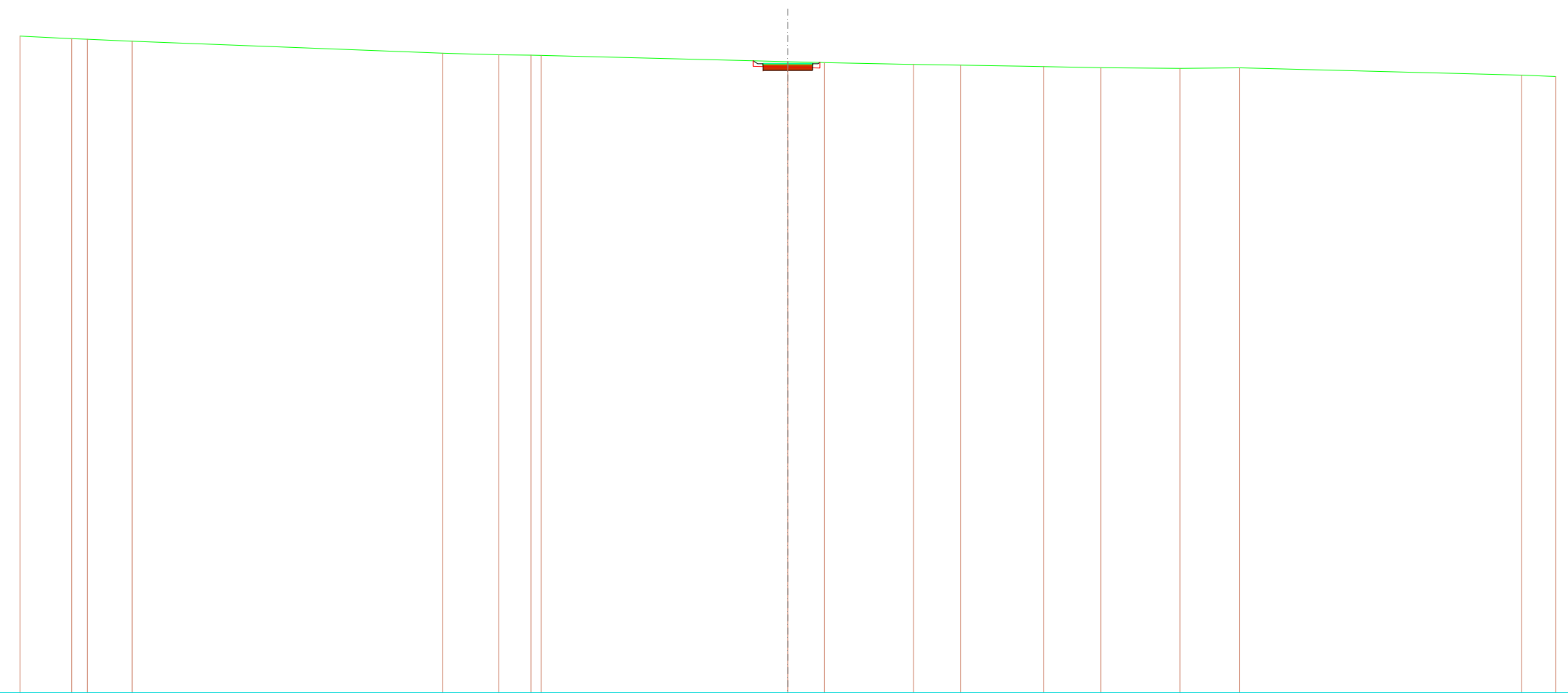
SCALA 1:500

QT.RIF. 616,415

QUOTE TERRENO	676,29	676,00	675,95	675,02	674,90	674,69	674,00	673,66	673,61	673,46	673,41	673,21	673,09	673,18	672,78	672,75	672,54
DIST.PARZIALI TERRENO	6,06	1,43	21,12	3,00	4,49	17,95	13,07	2,88	7,26	3,70	9,31	12,98	9,80	15,61	5,73	5,61	
QUOTE PROGETTO								673,67	673,42	672,82	673,30	673,30	672,82	673,32	673,42	673,42	673,55
DIST.PARZIALI PROGETTO								2,25	2,25								

SCAVI E BONIFICHE	
STERRO	3,797 m <sup>2</sup>
RILEVATI	
RILEVATO	0,536 m <sup>2</sup>
SOVRASTRUTTURA STRADALE	
STRATO DI USURA	4,500 m
STRATO DI FONDAZIONE	2,250 m <sup>2</sup>

SEZIONE N.: 19  
 QT. PROGETTO: 673,034  
 DIST.PROG.: 240,135  
 DIST.PREC.: 15,135  
 DIST.SUCC.: 4,584



SCALA 1:500

QT.RIF. 615,711

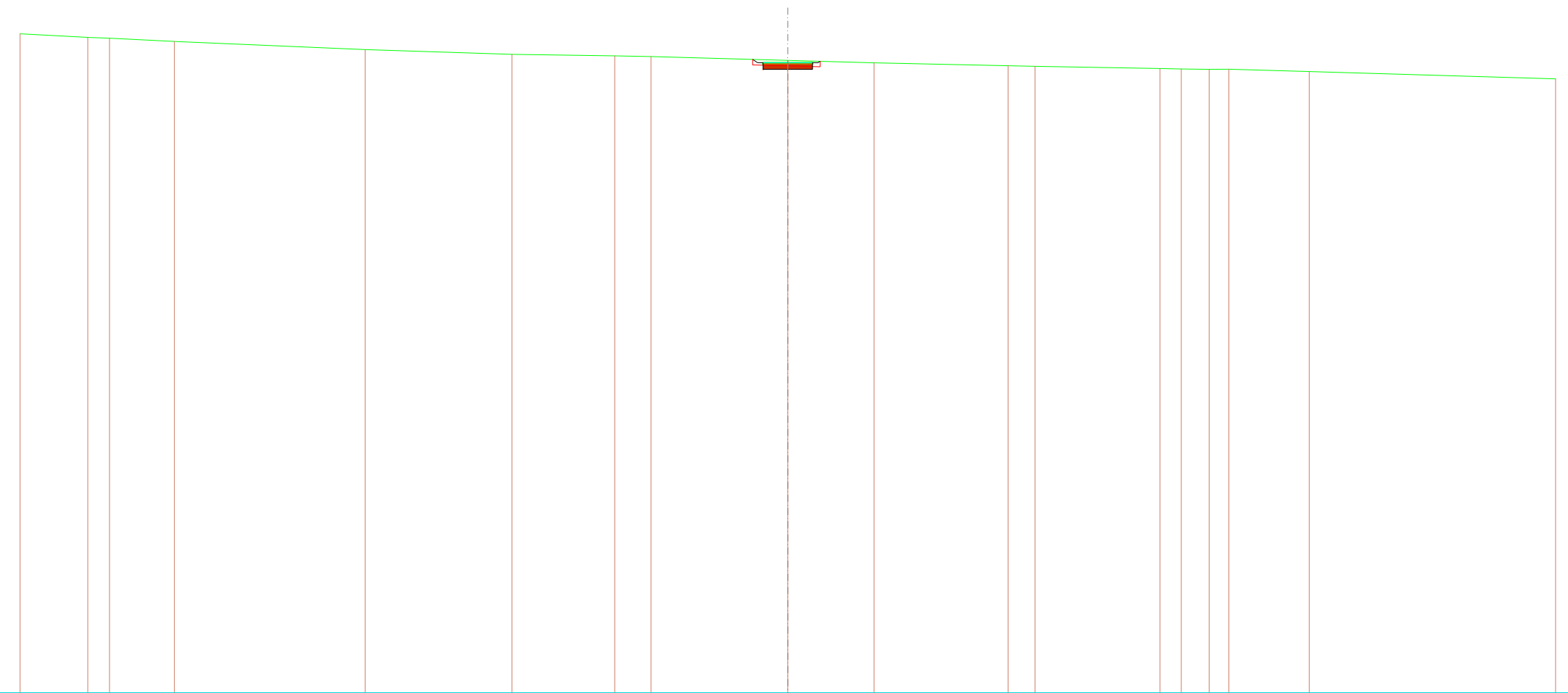
QUOTE TERRENO	675,55	675,32	675,27	675,09		674,00	673,85	673,82	673,80		673,22	673,14	672,98	672,90	672,78	672,67	672,61	672,66	672,00	671,87	
DIST.PARZIALI TERRENO	4,70	1,43	4,08		28,30	5,14	2,88			22,48	3,35	8,11	4,28	7,60	5,18	7,22	5,45		25,69	3,11	
QUOTE PROGETTO	673,30 673,03 672,43 672,93 673,03 672,43 672,93 673,03 673,15																				
DIST.PARZIALI PROGETTO	2,25 2,25																				





SCAVI E BONIFICHE	
STERRO	3,949 m <sup>2</sup>
RILEVATI	
RILEVATO	0,533 m <sup>2</sup>
SOVRASTRUTTURA STRADALE	
STRATO DI USURA	4,500 m
STRATO DI FONDAZIONE	2,250 m <sup>2</sup>

SEZIONE N.: 21  
 QT. PROGETTO: 672,799  
 DIST.PROG.: 249,303  
 DIST.PREC.: 4,584  
 DIST.SUCC.: 25,697



SCALA 1:500


QT.RIF. 615,384

QUOTE TERRENO	675,44	675,11	675,04	674,74	674,00	673,57	673,42	673,36	673,01	672,79	672,53	672,48	672,28	672,23	672,20	672,21	672,00	671,33
DIST.PARZIALI TERRENO	6,18	1,98	5,92	17,38	13,39	9,37	3,30	12,48	7,87	12,22	2,45	11,40	1,94	2,54	1,80	7,33	22,46	
QUOTE PROGETTO	673,10 672,80 672,20 672,70 672,80 672,20 672,20 672,70 672,80 672,80 672,93																	
DIST.PARZIALI PROGETTO	2,25 2,25																	



<b>SCAVI E BONIFICHE</b>	
STERRO	2,229 m <sup>2</sup>
SCOTICO	1,305 m
<b>RILEVATI</b>	
RILEVATO	0,816 m <sup>2</sup>
<b>SOVRASTRUTTURA STRADALE</b>	
STRATO DI USURA	4,500 m
STRATO DI FONDAZIONE	2,250 m <sup>2</sup>

SEZIONE N.: 23  
 QT. PROGETTO: 671,563  
 DIST.PROG.: 300,000  
 DIST.PREC.: 25,000  
 DIST.SUCC.: 18,695



SCALA 1:500

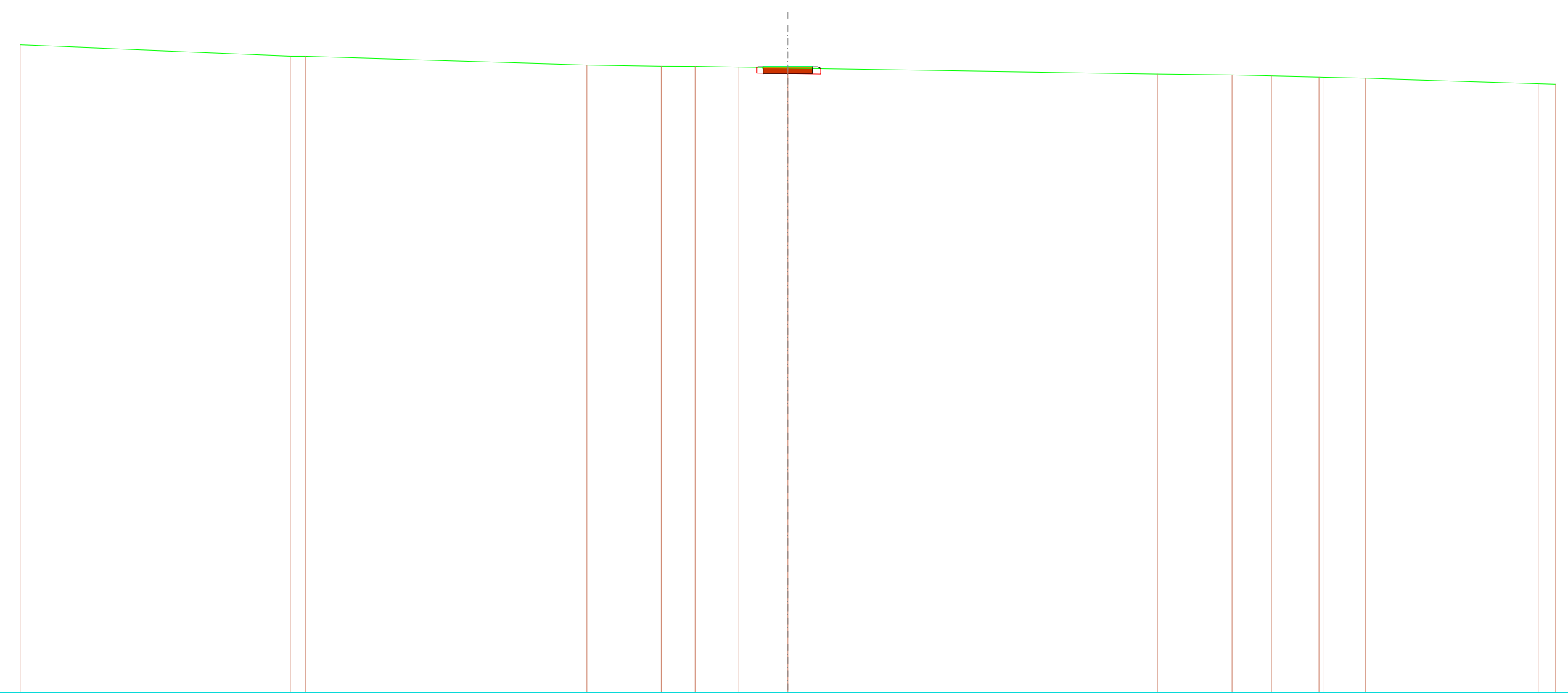
QT.RIF. 614,478

QUOTE TERRENO	673,22	672,71	672,58	672,37	672,27	672,12	672,10	672,00	672,00	671,91	671,75	671,75	671,64	671,46	671,18	671,14	671,09	671,03	670,89	670,74	670,61	670,23
DIST.PARZIALI TERRENO	13,93	4,26	4,97	2,89	4,38	3,01	2,16	3,02	10,64	6,42	12,53	26,05	1,64	2,00	4,42	6,86	8,61	6,69	13,74			
QUOTE PROGETTO														671,50	671,56	670,96	671,46	670,96	671,46	671,56	671,42	
DIST.PARZIALI PROGETTO														2,25	2,25							



<b>SCAVI E BONIFICHE</b>	
STERRO	2,203 m <sup>2</sup>
SCOTICO	1,335 m
<b>RILEVATI</b>	
RILEVATO	0,868 m <sup>2</sup>
<b>SOVRASTRUTTURA STRADALE</b>	
STRATO DI USURA	4,500 m
STRATO DI FONDAZIONE	2,250 m <sup>2</sup>

SEZIONE N.: 25  
 QT. PROGETTO: 671,027  
 DIST.PROG.: 325,000  
 DIST.PREC.: 6,305  
 DIST.SUCC.: 20,534



SCALA 1:500

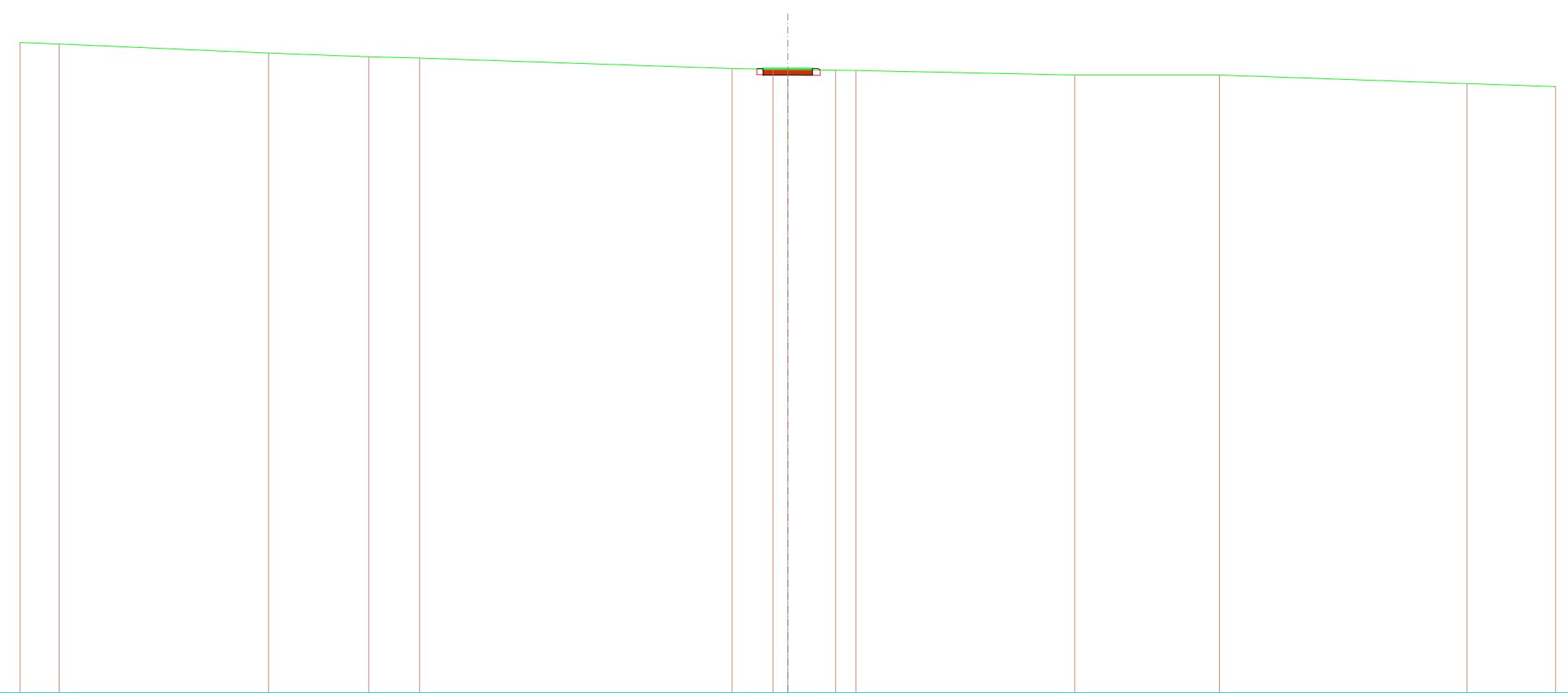
QT.RIF. 613,985

QUOTE TERRENO	673,04	672,00	672,00	671,19	671,08	671,06	670,99	670,92	670,37	670,28	670,19	670,09	670,08	670,00	669,48	669,43
DIST.PARZIALI TERRENO	24,62	1,41	25,65	6,78	3,10	3,98	4,46	33,69	6,82	3,56	4,37	3,85	15,74	1,60		
QUOTE PROGETTO																
DIST.PARZIALI PROGETTO																

670,96  
 671,03  
 670,43  
 670,93  
 671,03  
 670,43  
 670,93  
 671,03  
 670,87  
 2,25  
 2,25

<b>SCAVI E BONIFICHE</b>	
STERRO	2,288 m <sup>2</sup>
SCOTICO	1,261 m
<b>RILEVATI</b>	
RILEVATO	0,746 m <sup>2</sup>
<b>SOVRASTRUTTURA STRADALE</b>	
STRATO DI USURA	4,500 m
STRATO DI FONDAZIONE	2,250 m <sup>2</sup>

SEZIONE N.: 26  
 QT. PROGETTO: 670,586  
 DIST.PROG.: 345,534  
 DIST.PREC.: 20,534  
 DIST.SUCC.: 4,466




SCALA 1:500

QT.RIF. 613,699

QUOTE TERRENO	672,96	672,82		672,00	671,66	671,54		670,58	670,51	670,49	670,44	670,40		670,00		670,00		669,21	668,94
DIST.PARZIALI TERRENO	3,56	19,10		9,13	4,63	28,50		3,72	1,35	4,36	1,85	19,95		13,19		22,57		8,08	
QUOTE PROGETTO	670,54 670,50 669,99 670,49 669,99 669,99 670,49 670,59 670,46																		
DIST.PARZIALI PROGETTO	2,25 2,25																		

<b>SCAVI E BONIFICHE</b>	
STERRO	2,316 m <sup>2</sup>
SCOTICO	1,221 m
<b>RILEVATI</b>	
RILEVATO	0,728 m <sup>2</sup>
<b>SOVRASTRUTTURA STRADALE</b>	
STRATO DI USURA	4,500 m
STRATO DI FONDAZIONE	2,250 m <sup>2</sup>

SEZIONE N.: 27  
 QT. PROGETTO: 670,491  
 DIST.PROG.: 350,000  
 DIST.PREC.: 4,466  
 DIST.SUCC.: 22,373



SCALA 1:500

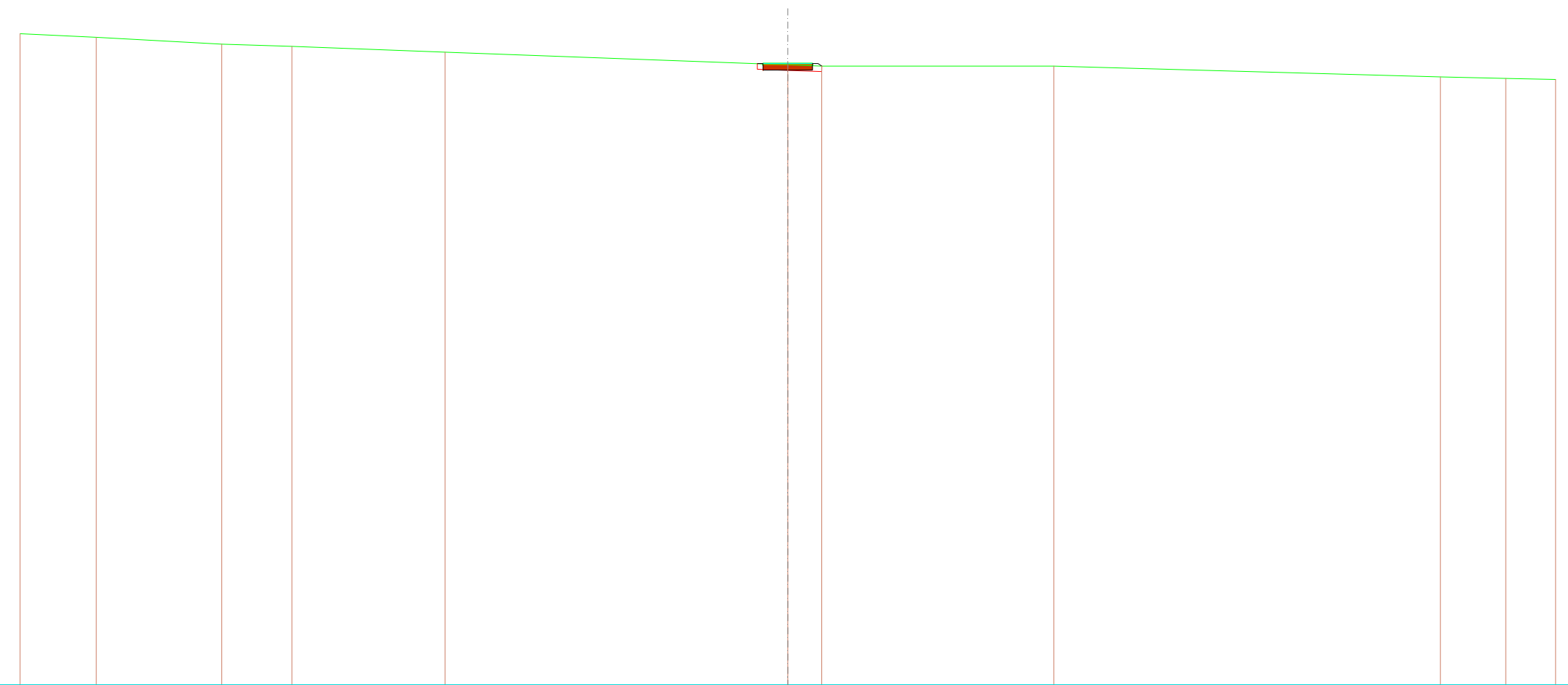
QT.RIF. 613,704

QUOTE TERRENO	672,93	672,45	672,00	671,45	671,22		670,42	670,40	670,37		670,28	670,26	670,00	670,00		668,97
DIST.PARZIALI TERRENO		11,90	10,32	14,71	8,55	23,51		1,78	6,50	1,22	12,22		15,03		33,25	
QUOTE PROGETTO							670,48	670,40	669,89	670,49	669,89	670,39	670,49	670,35		
DIST.PARZIALI PROGETTO							2,25	2,25								



<b>SCAVI E BONIFICHE</b>	
STERRO	2,145 m <sup>2</sup>
SCOTICO	1,387 m
<b>RILEVATI</b>	
RILEVATO	1,011 m <sup>2</sup>
<b>SOVRASTRUTTURA STRADALE</b>	
STRATO DI USURA	4,500 m
STRATO DI FONDAZIONE	2,250 m <sup>2</sup>

SEZIONE N.: 28  
 QT. PROGETTO: 670,238  
 DIST.PROG.: 372,373  
 DIST.PREC.: 22,373  
 DIST.SUCC.: 2,627




SCALA 1:500

QT.RIF. 613,621

QUOTE TERRENO	672,96	672,63	672,00	671,80	671,27	670,11	670,00	670,00	669,01	668,88	668,79		
DIST.PARZIALI TERRENO	6,94	11,44	6,40	13,96	31,26	3,09	21,16	35,25	5,96	4,55			
QUOTE PROGETTO						670,22	670,24	669,64	670,14	669,64	670,14	670,24	670,00
DIST.PARZIALI PROGETTO						2,25	2,25						

<b>SCAVI E BONIFICHE</b>	
STERRO	2,148 m <sup>2</sup>
SCOTICO	1,355 m
<b>RILEVATI</b>	
RILEVATO	0,986 m <sup>2</sup>
<b>SOVRASTRUTTURA STRADALE</b>	
STRATO DI USURA	4,500 m
STRATO DI FONDAZIONE	2,250 m <sup>2</sup>

SEZIONE N.: 29  
 QT. PROGETTO: 670,217  
 DIST.PROG.: 375,000  
 DIST.PREC.: 2,627  
 DIST.SUCC.: 3,194




SCALA 1:500

QT.RIF. 613,586

QUOTE TERRENO	672,93	672,00	671,54		670,29	670,09	670,00	670,00		668,91	668,76	668,74
DIST.PARZIALI TERRENO		17,00	14,96		32,65	5,40	2,55	21,01		38,90	6,57	
QUOTE PROGETTO						670,20	670,22	669,62	670,12	669,62	670,12	670,22
DIST.PARZIALI PROGETTO						2,25	2,25					

<b>SCAVI E BONIFICHE</b>	
STERRO	2,274 m <sup>2</sup>
SCOTICO	1,035 m
<b>RILEVATI</b>	
RILEVATO	0,858 m <sup>2</sup>
<b>SOVRASTRUTTURA STRADALE</b>	
STRATO DI USURA	4,500 m
STRATO DI FONDAZIONE	2,250 m <sup>2</sup>

SEZIONE N.: 30  
 QT. PROGETTO: 670,192  
 DIST.PROG.: 378,194  
 DIST.PREC.: 3,194  
 DIST.SUCC.: 11,319




SCALA 1:500

QT.RIF. 613,518

QUOTE TERRENO	672,84	672,00	671,21	670,10	670,00	670,00	668,79	668,70
DIST.PARZIALI TERRENO	15,30	25,38	29,32	2,54	20,17	43,34	3,95	
QUOTE PROGETTO				670,20	670,19	669,59	670,09	669,59
DIST.PARZIALI PROGETTO				2,25	2,25			

<b>SCAVI E BONIFICHE</b>	
STERRO	2,603 m <sup>2</sup>
SCOTICO	0,764 m
<b>RILEVATI</b>	
RILEVATO	0,654 m <sup>2</sup>
<b>SOVRASTRUTTURA STRADALE</b>	
STRATO DI USURA	4,500 m
STRATO DI FONDAZIONE	2,250 m <sup>2</sup>

SEZIONE N.: 31  
 QT. PROGETTO: 670,102  
 DIST.PROG.: 389,514  
 DIST.PREC.: 11,319  
 DIST.SUCC.: 11,319




SCALA 1:500

QT.RIF. 613,404

QUOTE TERRENO	672,56	672,17	672,00		670,11	670,08	670,00		670,00		668,86	668,75	668,75
DIST.PARZIALI TERRENO	4,93	2,50		61,49	2,00		17,95		44,05		5,48		
QUOTE PROGETTO					670,16	670,10	669,50	670,00	670,10	669,50	670,00	670,10	670,00
DIST.PARZIALI PROGETTO					2,25	2,25							

<b>SCAVI E BONIFICHE</b>	
STERRO	2,893 m <sup>2</sup>
SCOTICO	0,519 m
<b>RILEVATI</b>	
RILEVATO	0,541 m <sup>2</sup>
<b>SOVRASTRUTTURA STRADALE</b>	
STRATO DI USURA	4,500 m
STRATO DI FONDAZIONE	2,250 m <sup>2</sup>

SEZIONE N.: 32  
 QT. PROGETTO: 670,013  
 DIST.PROG.: 400,833  
 DIST.PREC.: 11,319  
 DIST.SUCC.: 17,505



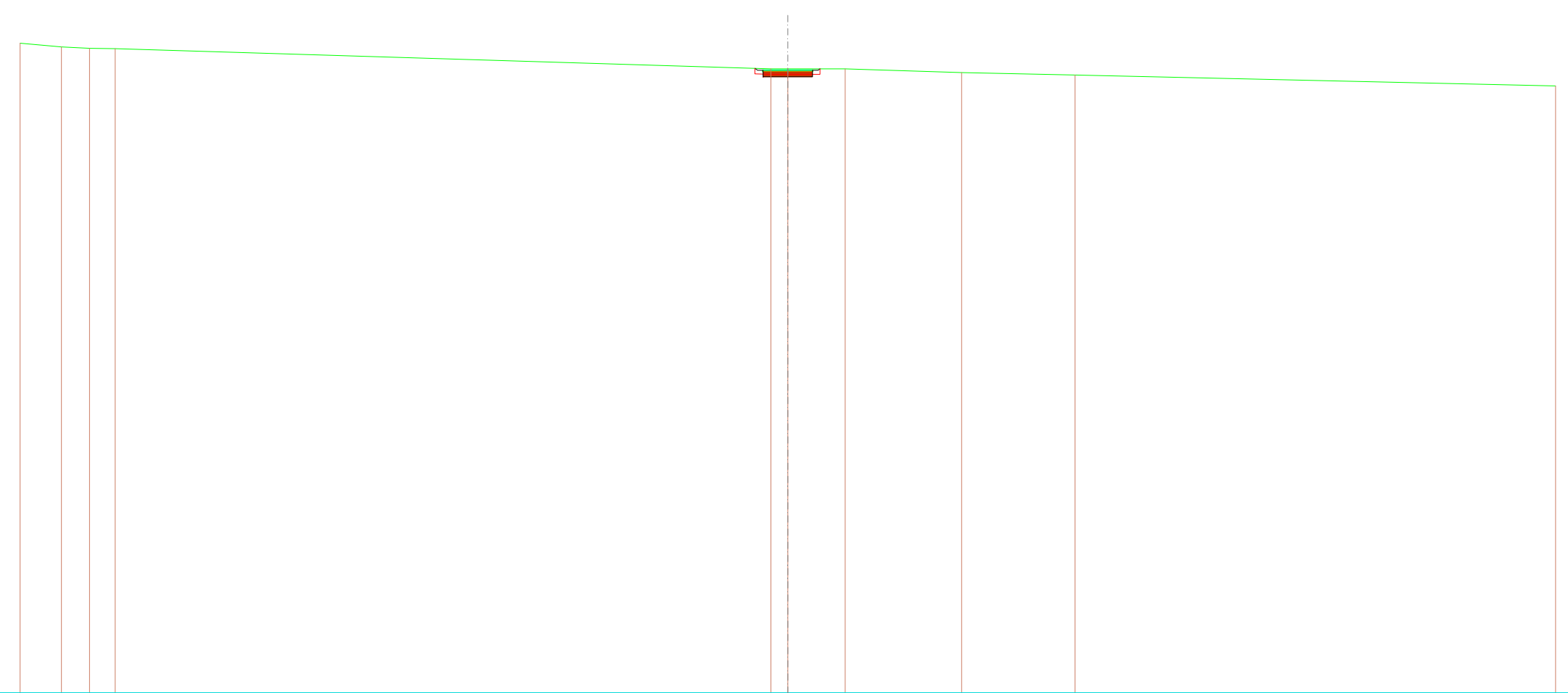
SCALA 1:500

QT.RIF. 613,343

QUOTE TERRENO	672,37	672,00		670,40	670,04	670,00		670,00		668,91	668,84	668,81
DIST.PARZIALI TERRENO	4,26		53,61		12,13	1,35	13,82		47,91		4,49	2,42
QUOTE PROGETTO					670,13	670,01	669,41	669,91	670,01	669,41	669,91	670,01
DIST.PARZIALI PROGETTO					2,25	2,25						

<b>SCAVI E BONIFICHE</b>	
STERRO	3,446 m <sup>2</sup>
SCOTICO	0,500 m
<b>RILEVATI</b>	
RILEVATO	0,549 m <sup>2</sup>
<b>SOVRASTRUTTURA STRADALE</b>	
STRATO DI USURA	4,500 m
STRATO DI FONDAZIONE	2,250 m <sup>2</sup>

SEZIONE N.: 33  
 QT. PROGETTO: 669,874  
 DIST.PROG.: 418,338  
 DIST.PREC.: 17,505  
 DIST.SUCC.: 2,359



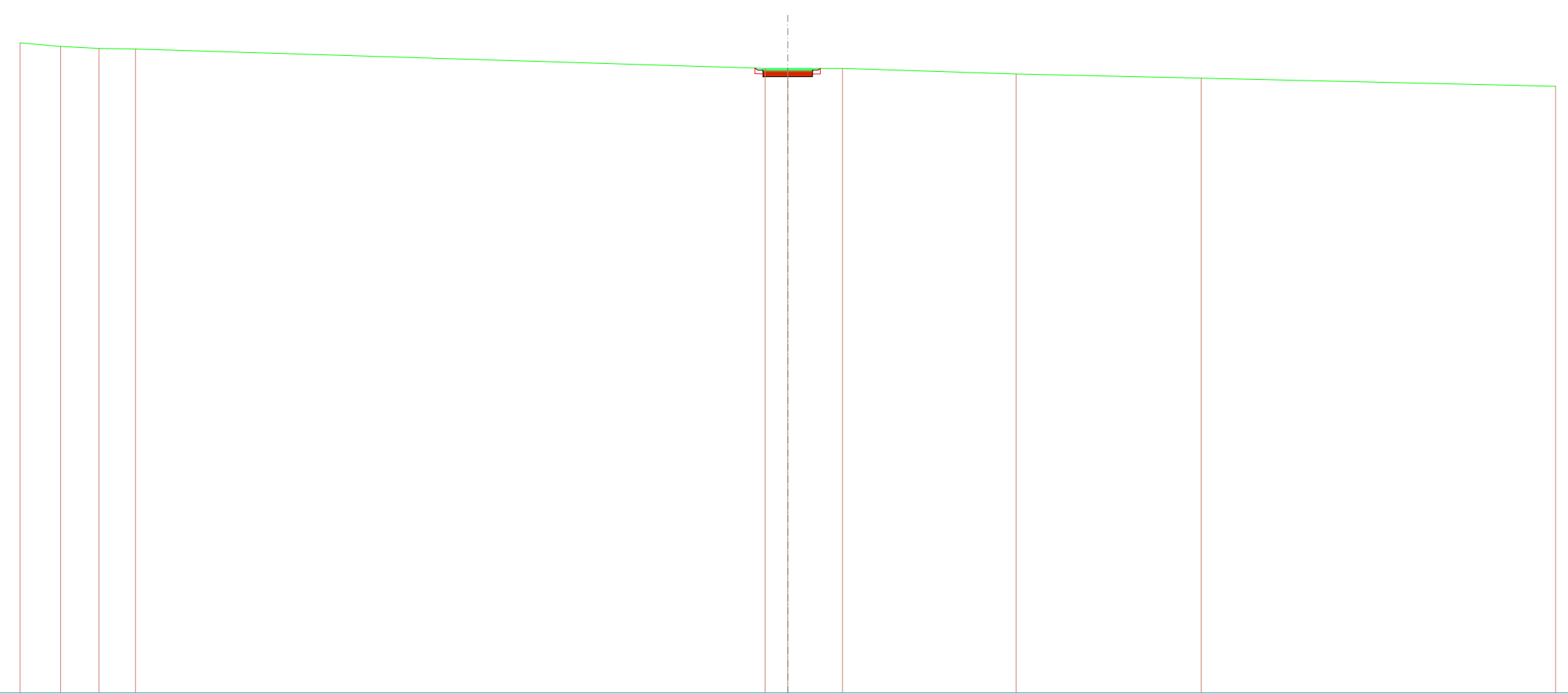
SCALA 1:500

QT.RIF. 613,142

QUOTE TERRENO	672,34	672,00	671,87	671,84		670,00	670,00	670,00	669,66	669,44		668,44	
DIST.PARZIALI TERRENO	3,77	2,57	2,34		59,78	1,55	5,23	10,61	10,35		43,81		
QUOTE PROGETTO						670,04	669,87	669,27	669,57	669,27	669,77	669,87	670,00
DIST.PARZIALI PROGETTO						2,25	2,25						

<b>SCAVI E BONIFICHE</b>	
STERRO	3,537 m <sup>2</sup>
SCOTICO	0,500 m
<b>RILEVATI</b>	
RILEVATO	0,550 m <sup>2</sup>
<b>SOVRASTRUTTURA STRADALE</b>	
STRATO DI USURA	4,500 m
STRATO DI FONDAZIONE	2,250 m <sup>2</sup>

SEZIONE N.: 34  
 QT. PROGETTO: 669,856  
 DIST.PROG.: 420,698  
 DIST.PREC.: 2,359  
 DIST.SUCC.: 2,359



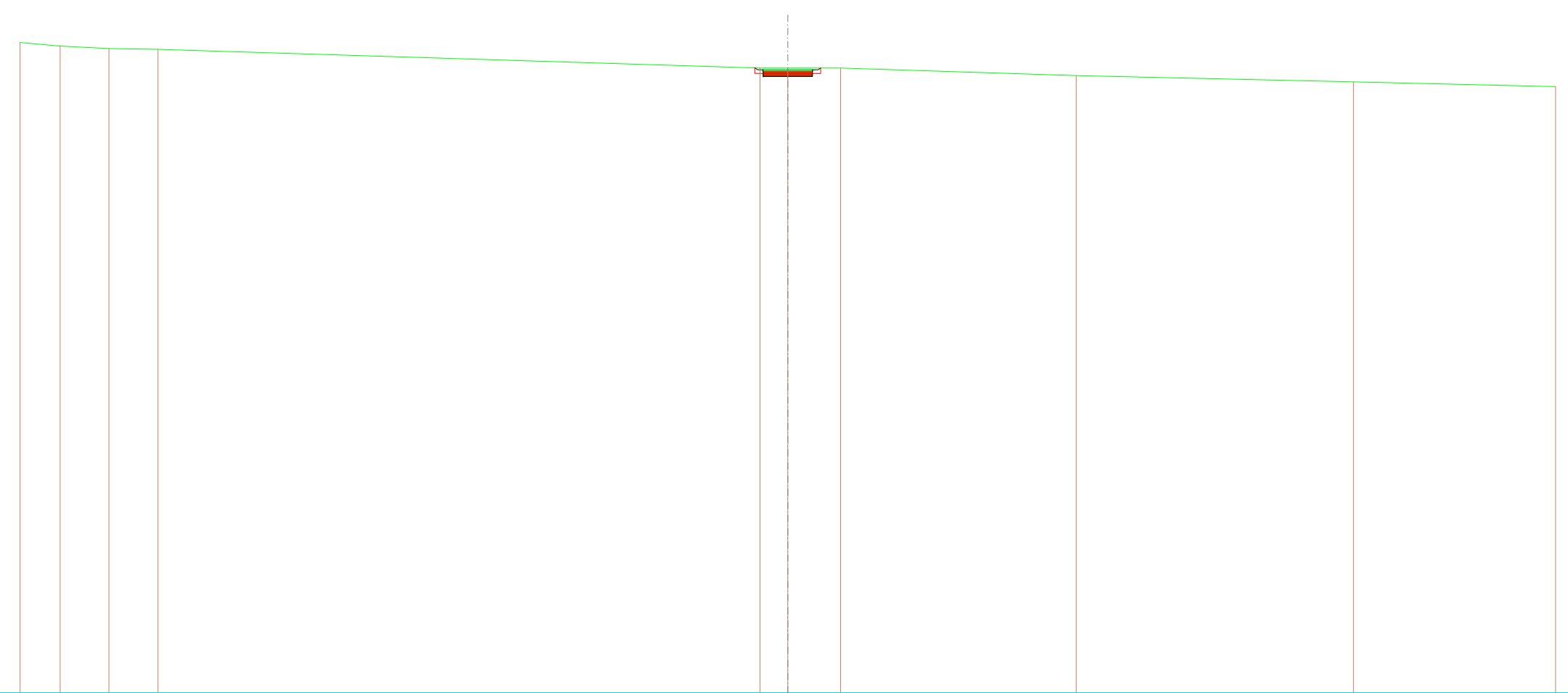
SCALA 1:500

QT.RIF. 613,104

QUOTE TERRENO	672,33	672,00	671,83	671,77		670,00	670,00	670,00		669,50		669,12		668,37
DIST.PARZIALI TERRENO	3,70	3,49	3,33		57,41	2,07	4,99		15,82		16,87		32,32	
QUOTE PROGETTO						670,03	669,86	669,26	669,76	669,66	669,26	669,76	669,86	670,00
DIST.PARZIALI PROGETTO							2,25	2,25						

SCAVI E BONIFICHE	
STERRO	3,639 m <sup>2</sup>
SCOTICO	0,790 m
RILEVATI	
RILEVATO	0,549 m <sup>2</sup>
SOVRASTRUTTURA STRADALE	
STRATO DI USURA	4,500 m
STRATO DI FONDAZIONE	2,250 m <sup>2</sup>

SEZIONE N.: 35  
 QT. PROGETTO: 669,837  
 DIST.PROG.: 423,057  
 DIST.PREC.: 2,359  
 DIST.SUCC.: 26,943



SCALA 1:500

QT.RIF. 613,067


QUOTE TERRENO	672,33	672,00	671,78	671,71		670,00	670,00	670,00		669,31		668,74		668,30
DIST.PARZIALI TERRENO	3,65	4,45	4,47		54,88	2,54	4,80		21,50		25,27		18,43	
QUOTE PROGETTO						670,01	669,84	669,24	669,74	669,84	669,24	669,74	669,84	670,00
DIST.PARZIALI PROGETTO							2,25	2,25						





SCAVI E BONIFICHE	
STERRO	2,987 m <sup>2</sup>
SCOTICO	0,541 m
RILEVATI	
RILEVATO	0,557 m <sup>2</sup>
SOVRASTRUTTURA STRADALE	
STRATO DI USURA	4,500 m
STRATO DI FONDAZIONE	2,250 m <sup>2</sup>

SEZIONE N.: 37  
 QT. PROGETTO: 669,206  
 DIST.PROG.: 475,000  
 DIST.PREC.: 25,000  
 DIST.SUCC.: 25,000




SCALA 1:500

QT.RIF. 612,260

QUOTE TERRENO	671,02	670,00	669,94	669,86	669,70	669,65	669,48	669,42	669,25	668,81	668,51	668,48	668,27	668,23	668,20	668,00
DIST.PARZIALI TERRENO	19,71	1,98	3,51	9,51	6,07	14,28	8,73	6,21	16,21	7,54	6,14	1,58	6,16			
QUOTE PROGETTO									669,33	669,21	668,61	669,11	668,61	669,11	669,21	669,18
DIST.PARZIALI PROGETTO									2,25	2,25						

SCAVI E BONIFICHE	
STERRO	3,071 m <sup>2</sup>
RILEVATI	
RILEVATO	0,528 m <sup>2</sup>
SOVRASTRUTTURA STRADALE	
STRATO DI USURA	4,500 m
STRATO DI FONDAZIONE	2,250 m <sup>2</sup>

SEZIONE N.: 38  
 QT. PROGETTO: 668,723  
 DIST.PROG.: 500,000  
 DIST.PREC.: 25,000  
 DIST.SUCC.: 4,645




SCALA 1:500

QT.RIF. 611,107

QUOTE TERRENO	670,21	670,00	669,75	669,68 669,67	15,13	669,21	669,16	669,06	668,89	668,80	668,79	668,77	668,00	668,00
DIST.PARZIALI TERRENO	5,11	7,91	4,42			2,19	5,91	19,22	7,74	1,80	2,93		28,39	7,08
QUOTE PROGETTO										668,81	668,72	668,72	668,12	668,62
DIST.PARZIALI PROGETTO										2,25	2,25			

SCAVI E BONIFICHE	
STERRO	2,986 m <sup>2</sup>
RILEVATI	
RILEVATO	0,524 m <sup>2</sup>
SOVRASTRUTTURA STRADALE	
STRATO DI USURA	4,500 m
STRATO DI FONDAZIONE	2,250 m <sup>2</sup>

SEZIONE N.: 39  
 QT. PROGETTO: 668,633  
 DIST.PROG.: 504,645  
 DIST.PREC.: 4,645  
 DIST.SUCC.: 7,620



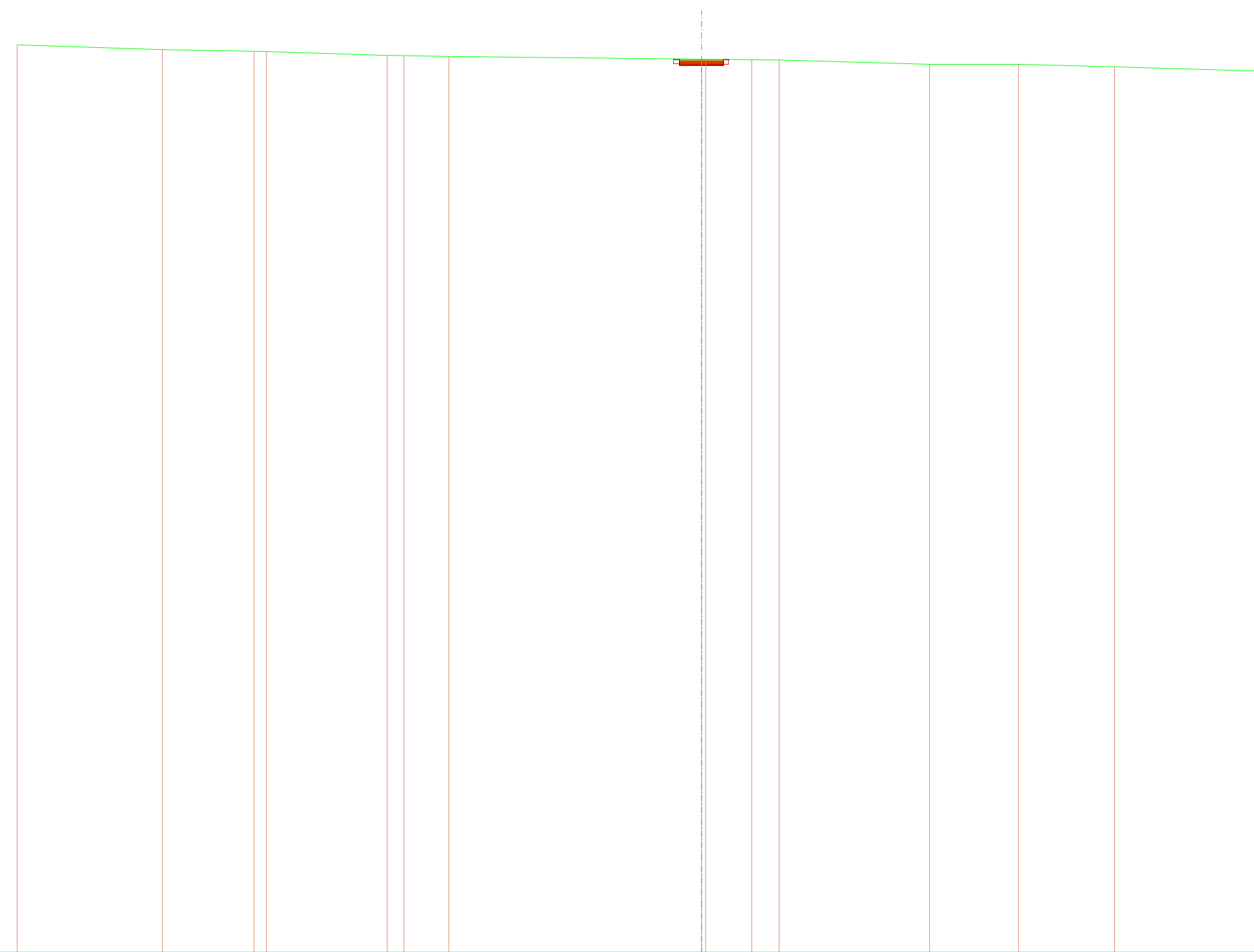
SCALA 1:500

QT.RIF. 592,260

QUOTE TERRENO	670,07	670,00	669,60	669,49	669,48	669,07	669,03	668,94	668,75	668,68	668,67	668,65	668,00	668,00	630,45
DIST.PARZIALI TERRENO	1,58	12,43	6,95	13,42	1,94	5,24	21,66	5,88	3,99	23,93	9,31	2,17			
QUOTE PROGETTO									668,72	668,63	668,03	668,63	668,03	668,63	668,66
DIST.PARZIALI PROGETTO									2,25	2,25					

SCAVI E BONIFICHE	
STERRO	2,920 m <sup>2</sup>
RILEVATI	
RILEVATO	0,515 m <sup>2</sup>
SOVRASTRUTTURA STRADALE	
STRATO DI USURA	4,500 m
STRATO DI FONDAZIONE	2,250 m <sup>2</sup>

SEZIONE N.: 40  
 QT. PROGETTO: 668,486  
 DIST.PROG.: 512,265  
 DIST.PREC.: 7,620  
 DIST.SUCC.: 7,620




SCALA 1:500

QT.RIF. 577,211

QUOTE TERRENO	670,00	669,50	669,33 669,31	668,92 668,88	668,79	668,53 668,52	668,46 668,44	668,00	668,00	667,75	667,31		
DIST.PARZIALI TERRENO	14,87	9,37	1,27	12,33	1,72	4,59	25,85	4,72	2,79	15,39	9,11	9,82	14,33
QUOTE PROGETTO							668,56 668,49 667,89 668,39 667,89 668,39 668,49 668,49						
DIST.PARZIALI PROGETTO							2,25 2,25						

<b>SCAVI E BONIFICHE</b>	
STERRO	2,805 m <sup>2</sup>
SCOTICO	0,524 m
<b>RILEVATI</b>	
RILEVATO	0,531 m <sup>2</sup>
<b>SOVRASTRUTTURA STRADALE</b>	
STRATO DI USURA	4,500 m
STRATO DI FONDAZIONE	2,250 m <sup>2</sup>

SEZIONE N.: 41  
 QT. PROGETTO: 668,339  
 DIST.PROG.: 519,885  
 DIST.PREC.: 7,620  
 DIST.SUCC.: 5,115



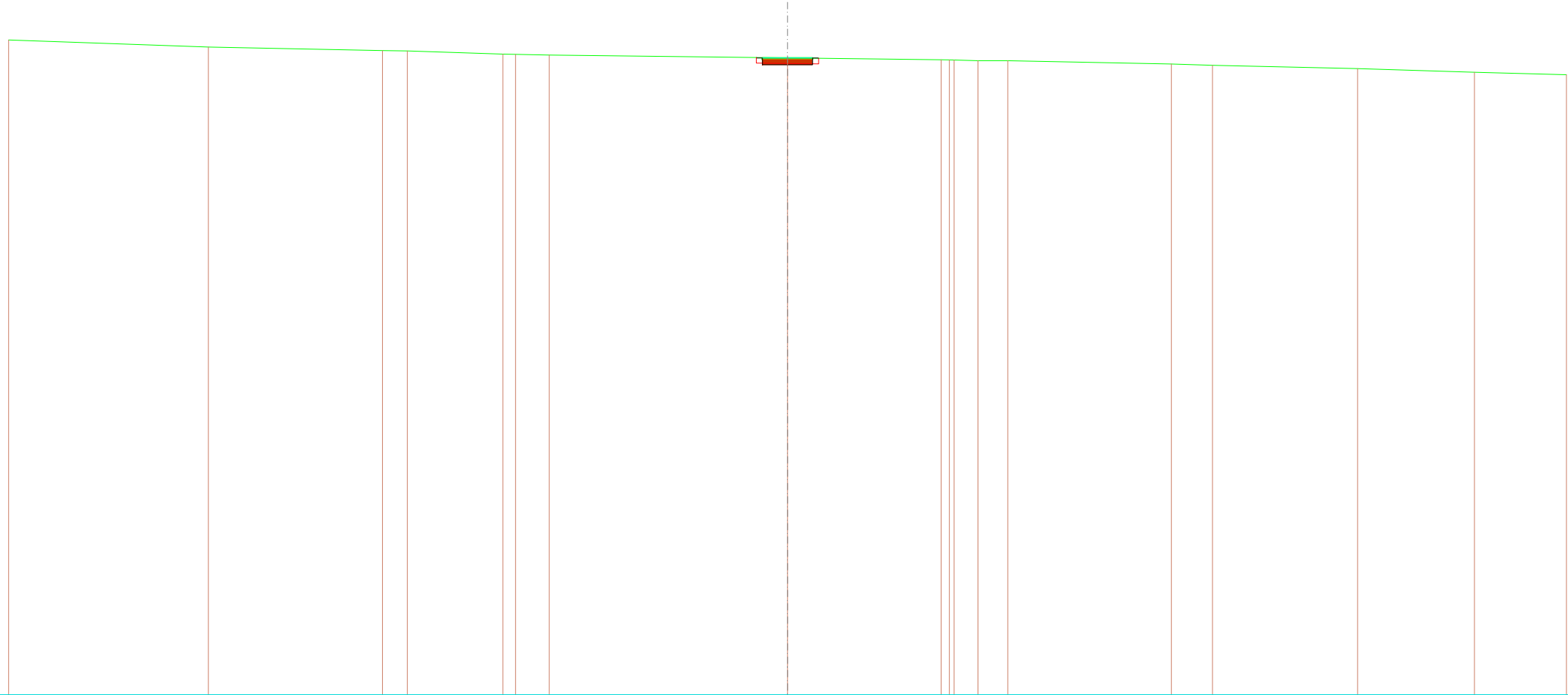
SCALA 1:500

QT.RIF. 611,118

QUOTE TERRENO	669,95	669,39	669,14	669,11	668,75	668,72	668,64	668,36	668,26	668,22	668,21	668,00	668,00	667,64	667,48	667,00	666,78
DIST.PARZIALI TERRENO	16,03	12,31	1,76	10,95	1,47	3,86	23,62	8,32	2,44	1,39	7,03	5,27	15,67	5,25	17,77	6,86	
QUOTE PROGETTO	668,39 668,34 667,74 668,24 668,34 667,74 668,24 668,34 668,32																
DIST.PARZIALI PROGETTO	2,25 2,25																

SCAVI E BONIFICHE	
STERRO	2,736 m <sup>2</sup>
SCOTICO	0,544 m
RILEVATI	
RILEVATO	0,546 m <sup>2</sup>
SOVRASTRUTTURA STRADALE	
STRATO DI USURA	4,500 m
STRATO DI FONDAZIONE	2,250 m <sup>2</sup>

SEZIONE N.: 42  
 QT. PROGETTO: 668,240  
 DIST.PROG.: 525,000  
 DIST.PREC.: 5,115  
 DIST.SUCC.: 20,351



SCALA 1:500

QT.RIF. 611,042

QUOTE TERRENO	669,85	669,22	668,90	668,87	668,59	668,56	668,50	668,24	668,08	668,07	668,06	668,00	667,70	667,58	667,29	666,95	666,73
DIST.PARZIALI TERRENO	17,96	15,64	2,24	8,58	3,02	21,41	13,80	2,15	2,67	14,71	3,69	13,04	10,50	8,27			
QUOTE PROGETTO								668,28	668,24	667,64	668,24	667,64	668,14	668,24	668,21		
DIST.PARZIALI PROGETTO								2,25	2,25								












SCAVI E BONIFICHE	
STERRO	2,341 m <sup>2</sup>
SCOTICO	1,240 m
RILEVATI	
RILEVATO	0,714 m <sup>2</sup>
SOVRASTRUTTURA STRADALE	
STRATO DI USURA	4,500 m
STRATO DI FONDAZIONE	2,250 m <sup>2</sup>

SEZIONE N.: 47  
 QT. PROGETTO: 667,060  
 DIST.PROG.: 575,000  
 DIST.PREC.: 13,744  
 DIST.SUCC.: 21,683



SCALA 1:500


QT.RIF. 610,435

QUOTE TERRENO	669,14 669,11	668,45	668,29	668,00	667,66 667,64	667,04	666,98	666,95	666,90	666,83	666,85 666,82	666,81	666,69	666,53 666,51	666,23
DIST.PARZIALI TERRENO	18,61	3,67	8,04	10,47	23,30	4,47	2,52	4,37	4,87	7,20	6,10	14,94	11,24	1,22	16,34
QUOTE PROGETTO						667,02	667,06	666,46	667,06	666,46	667,06	666,94			
DIST.PARZIALI PROGETTO						2,25	2,25								



<b>SCAVI E BONIFICHE</b>	
STERRO	2,441 m <sup>2</sup>
SCOTICO	0,691 m
<b>RILEVATI</b>	
RILEVATO	0,680 m <sup>2</sup>
<b>SOVRASTRUTTURA STRADALE</b>	
STRATO DI USURA	4,500 m
STRATO DI FONDAZIONE	2,250 m <sup>2</sup>

SEZIONE N.: 49  
 QT. PROGETTO: 666,396  
 DIST.PROG.: 600,000  
 DIST.PREC.: 3,317  
 DIST.SUCC.: 3,492



SCALA 1:500

QT.RIF. 610,006

QUOTE TERRENO	666,91 666,87	667,97 667,90	667,01	666,59 666,47	666,34 666,33	666,26 666,16 666,14	666,06 666,05	666,07 666,07	666,04 666,00	666,00 665,99	665,60				
DIST.PARZIALI TERRENO	18,58	2,32	25,58	13,77	4,55	3,93	3,55	3,89	7,82	12,12	10,17	4,85	6,41	2,02	17,88
QUOTE PROGETTO						666,42 666,40 666,60 666,30 666,40 665,80 666,30 666,40 666,40 666,27									
DIST.PARZIALI PROGETTO						2,25	2,25								

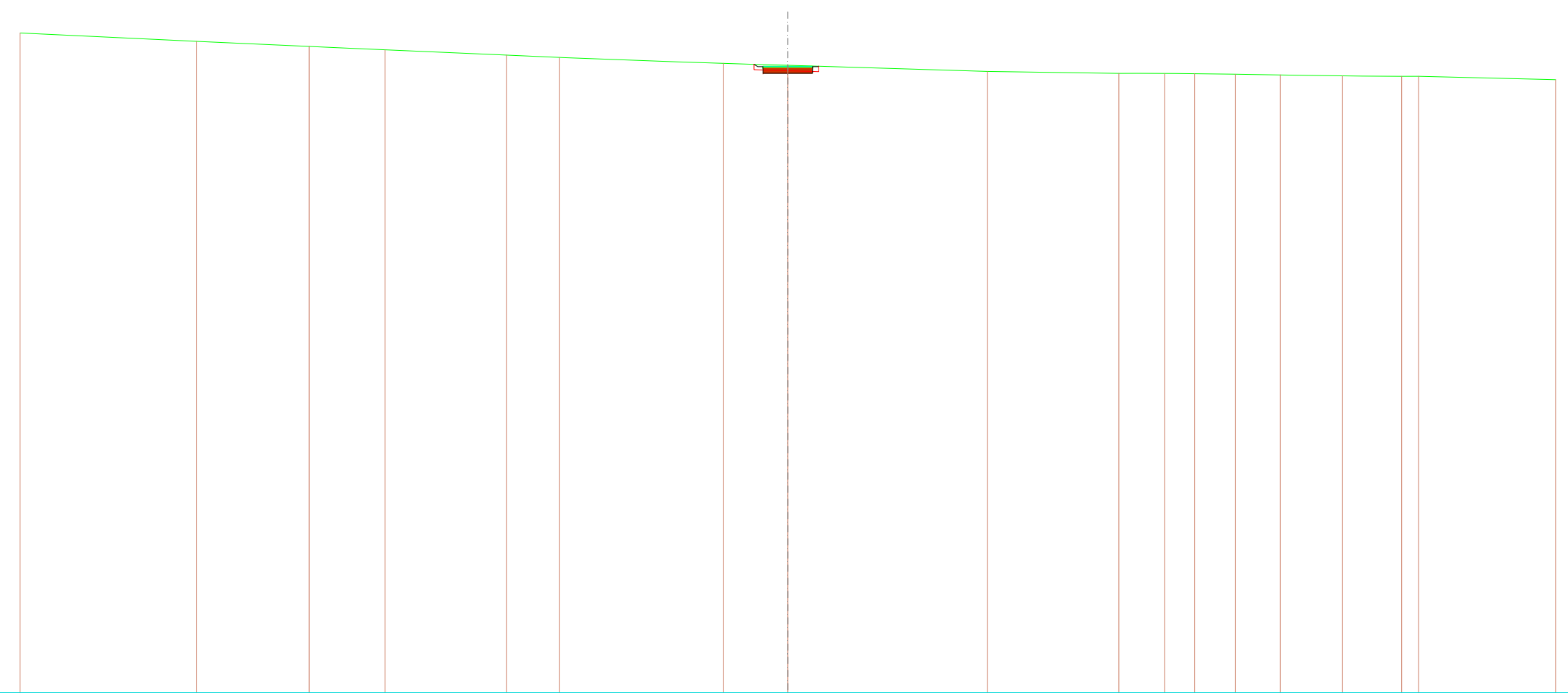






SCAVI E BONIFICHE	
STERRO	3,475 m <sup>2</sup>
RILEVATI	
RILEVATO	0,534 m <sup>2</sup>
SOVRASTRUTTURA STRADALE	
STRATO DI USURA	4,500 m
STRATO DI FONDAZIONE	2,250 m <sup>2</sup>

SEZIONE N.: 52  
 QT. PROGETTO: 665,685  
 DIST.PROG.: 625,000  
 DIST.PREC.: 14,699  
 DIST.SUCC.: 25,000



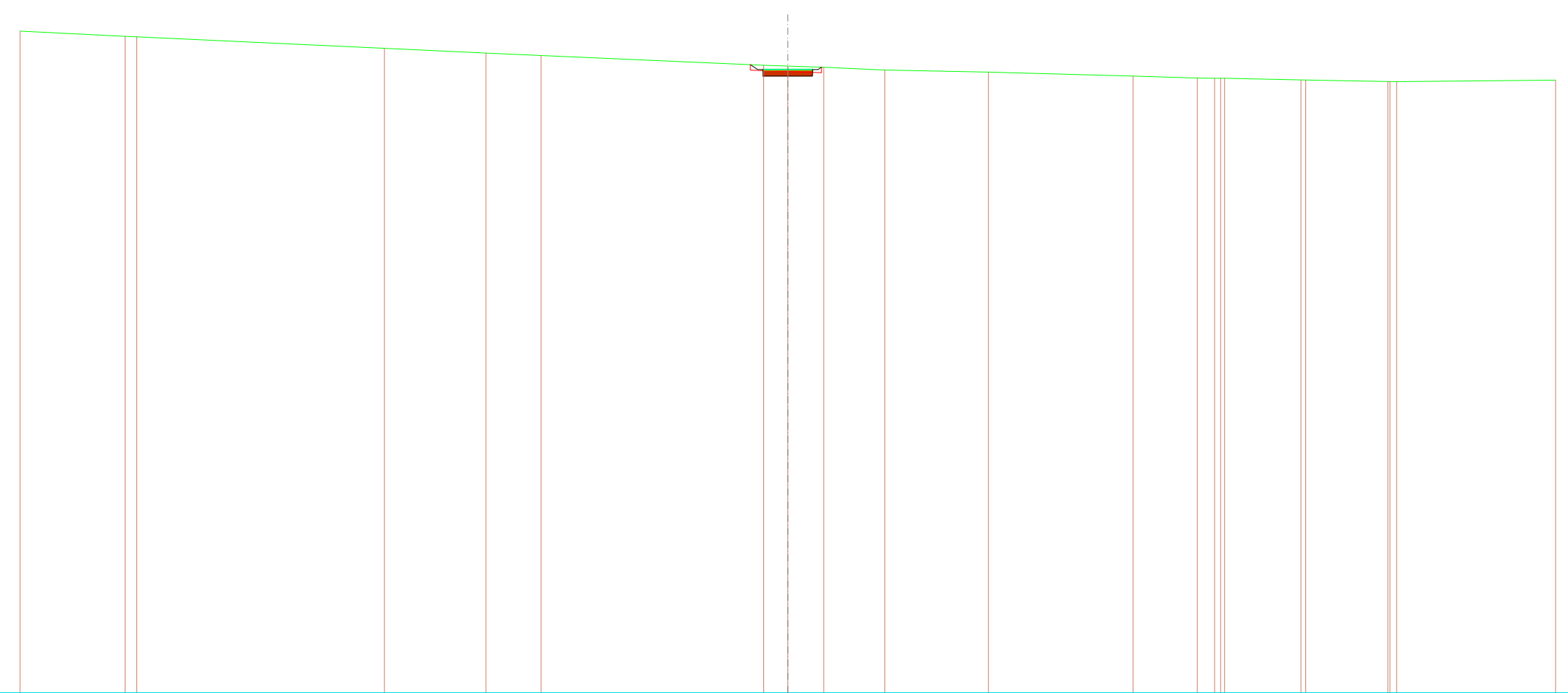
SCALA 1:500

QT.RIF. 608,631

QUOTE TERRENO	668,76	668,00	667,53	667,23	666,75	666,51	666,00	665,82	665,26	665,08	665,06	665,07	664,99	664,95	664,85	664,80	664,81	664,50
DIST.PARZIALI TERRENO	16,07	10,29	6,92	11,08	4,82	14,96	5,85	18,19	11,99	4,17	2,75	3,69	4,10	5,68	5,39	1,55	12,49	
QUOTE PROGETTO	665,91 665,89 665,09 665,50 665,09 665,09 665,09 665,89 665,89 665,73																	
DIST.PARZIALI PROGETTO	2,25 2,25																	

SCAVI E BONIFICHE	
STERRO	4,614 m <sup>2</sup>
RILEVATI	
RILEVATO	0,501 m <sup>2</sup>
SOVRASTRUTTURA STRADALE	
STRATO DI USURA	4,500 m
STRATO DI FONDAZIONE	2,250 m <sup>2</sup>

SEZIONE N.: 53  
 QT. PROGETTO: 664,940  
 DIST.PROG.: 650,000  
 DIST.PREC.: 25,000  
 DIST.SUCC.: 22,086



SCALA 1:500

QT.RIF. 608,144

QUOTE TERRENO	666,45	667,97 667,92	666,88	666,44	666,22	665,33	665,26	665,15	664,90	664,70	664,35	664,16 664,14 664,14 664,14	664,00 663,99	663,85 663,85 663,84	663,97
DIST.PARZIALI TERRENO	9,58	22,58	9,26	5,03	20,30	2,20	3,27	5,57	9,46	13,19	5,85	1,58	6,96	7,50	14,49
QUOTE PROGETTO						665,38	664,94	664,34	664,84	664,94	664,34	664,34	664,94	664,94	665,15
DIST.PARZIALI PROGETTO						2,25	2,25								

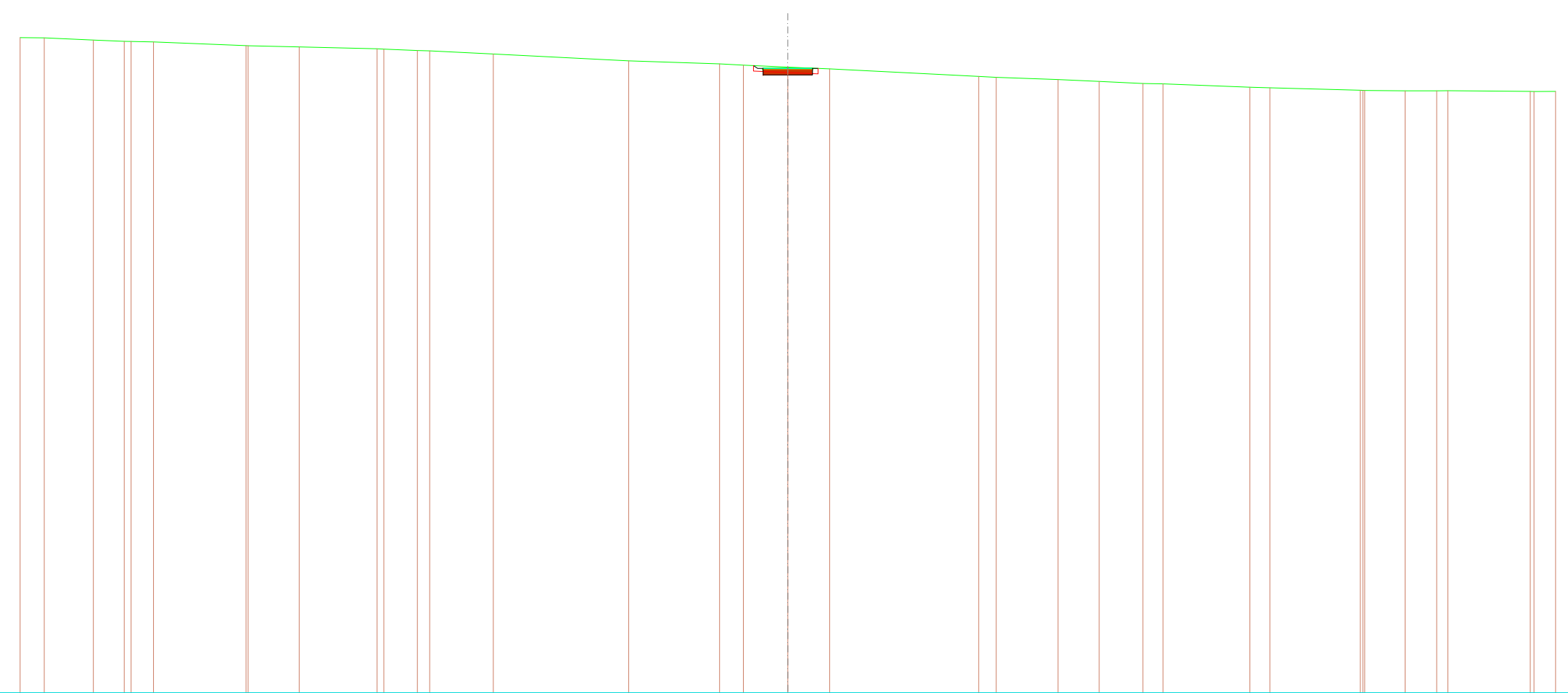






<b>SCAVI E BONIFICHE</b>	
STERRO	3,384 m <sup>2</sup>
SCOTICO	0,095 m
<b>RILEVATI</b>	
RILEVATO	0,532 m <sup>2</sup>
<b>SOVRASTRUTTURA STRADALE</b>	
STRATO DI USURA	4,500 m
STRATO DI FONDAZIONE	2,250 m <sup>2</sup>

SEZIONE N.: 57  
 QT. PROGETTO: 664,050  
 DIST.PROG.: 686,453  
 DIST.PREC.: 7,183  
 DIST.SUCC.: 14,973



SCALA 1:500


QT.RIF. 607,147

QUOTE TERRENO	666,85	666,83	666,63	666,51	666,50	666,46	666,12	666,11	666,00	665,83	665,80	665,68	665,64	665,35	664,73	664,46	664,34	664,17	664,00	663,32	663,23	663,03	662,86	662,67	662,64	662,33	662,28	662,05	662,04	662,04	662,00	662,00	662,01	661,95	661,94	661,95
DIST.PARZIALI TERRENO	2,20	4,48	2,82	2,04	8,44	4,66	7,10	3,06	5,81	12,33	8,29	2,18	4,05	3,81	13,60	1,60	5,63	3,75	3,98	1,84	7,92	1,83	8,24	3,69	2,88	7,52	1,97									
QUOTE PROGETTO	664,30 664,05 663,45 663,05 662,05 662,45 663,95 664,05 664,05																																			
DIST.PARZIALI PROGETTO	2,25 2,25																																			



SCAVI E BONIFICHE	
SCOTICO	7,713 m
RILEVATI	
RILEVATO	6,004 m <sup>2</sup>
SOVRASTRUTTURA STRADALE	
STRATO DI USURA	4,500 m
STRATO DI FONDAZIONE	2,250 m <sup>2</sup>

SEZIONE N.: 59  
 QT. PROGETTO: 664,000  
 DIST.PROG.: 705,601  
 DIST.PREC.: 4,175  
 DIST.SUCC.: 4,175



SCALA 1:500

QT.RIF. 605,591

QUOTE TERRENO	666,04 666,00	666,00	664,74	664,29 664,24 664,22	664,00	664,00	663,79 663,66	663,27	663,11	662,99	662,56	662,00 661,96	661,60 661,53	661,34 661,27	661,18	661,19	661,18 661,14				
DIST.PARZIALI TERRENO	4,91	25,90	8,02	1,60 1,33	4,28	4,62	4,95	2,74	11,12	4,43	5,34	8,34	10,02	12,85	1,75	7,22	2,40	5,33	4,44	4,49	2,44
QUOTE PROGETTO	663,40 664,00 663,40 663,90 664,00 663,40 663,90 664,00 663,13																				
DIST.PARZIALI PROGETTO	2,25 2,25 1,31																				








<b>SCAVI E BONIFICHE</b>	
STERRO	25,080 m <sup>2</sup>
SCOTICO	19,317 m
<b>RILEVATI</b>	
RILEVATO	23,106 m <sup>2</sup>
<b>SOVRASTRUTTURA STRADALE</b>	
STRATO DI USURA	42,000 m
STRATO DI FONDAZIONE	21,000 m <sup>2</sup>

SEZIONE N.: 62  
 QT. PROGETTO: 664,000  
 DIST.PROG.: 750,000  
 DIST.PREC.: 25,000  
 DIST.SUCC.: 25,000



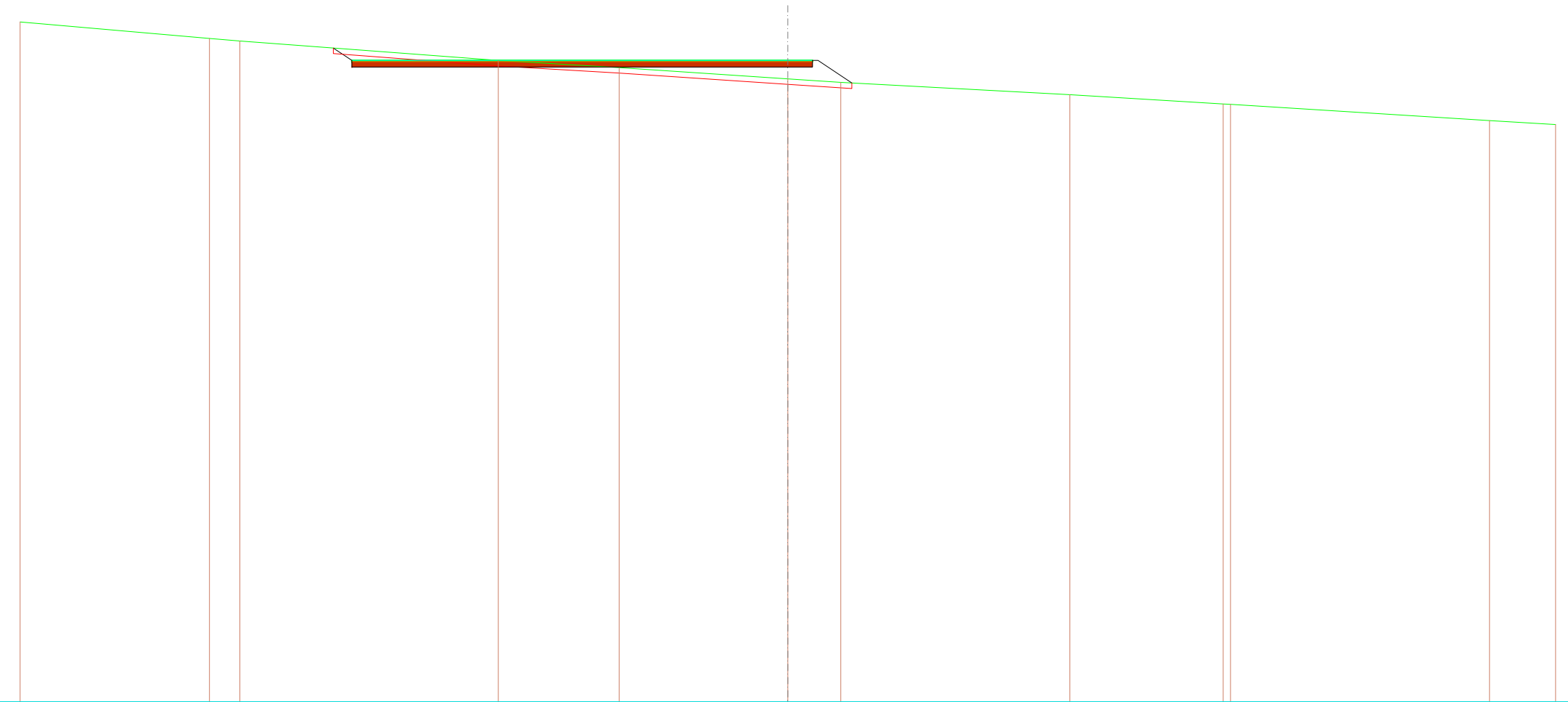
SCALA 1:500

QT.RIF. 605,969

QUOTE TERRENO	667,55	666,39	666,00	665,76	664,00	662,67	662,52	662,00	660,00	659,85	659,83	659,26	659,13	658,89
DIST.PARZIALI TERRENO	16,46	5,05	3,33	21,87	20,89	2,39	8,54	37,93	2,37	10,76	3,14	6,67		
QUOTE PROGETTO				665,50	663,40	663,90	664,00	662,19						
DIST.PARZIALI PROGETTO				2,25	39,75	2,25	2,72							

<b>SCAVI E BONIFICHE</b>	
STERRO	18,589 m <sup>2</sup>
SCOTICO	22,099 m
<b>RILEVATI</b>	
RILEVATO	28,485 m <sup>2</sup>
<b>SOVRASTRUTTURA STRADALE</b>	
STRATO DI USURA	42,000 m
STRATO DI FONDAZIONE	21,000 m <sup>2</sup>

SEZIONE N.: 63  
 QT. PROGETTO: 664,000  
 DIST.PROG.: 775,000  
 DIST.PREC.: 25,000  
 DIST.SUCC.: 17,063



SCALA 1:500

QT.RIF. 605,579

QUOTE TERRENO	667,50	666,00	665,77	664,00	663,35	662,32	662,00	660,88	660,04	660,00	658,52	658,16
DIST.PARZIALI TERRENO	17,26	2,77	23,57	11,02	15,38	4,83	20,88	13,99	23,61	6,03		
QUOTE PROGETTO												
DIST.PARZIALI PROGETTO												

665,13  
 663,40  
 663,90  
 664,00


1,69

39,75

663,40  
 663,90  
 664,00  
 661,95

2,25  
 3,08

SEZIONE N.: 64  
 QT. PROGETTO: 664,000  
 DIST.PROG.: 792,063  
 DIST.PREC.: 17,063  
 DIST.SUCC.: 3,342




SCALA 1:500

QT.RIF. 603,020

QUOTE TERRENO	666,92	666,08 666,00	664,41	664,17 664,00	663,35	662,04 662,00 662,00	661,01	660,69	660,00	658,52	658,12
DIST.PARZIALI TERRENO	9,94	19,81	2,80 2,29	10,92	23,30	19,15	6,79	12,79	23,51	6,25	
QUOTE PROGETTO											
DIST.PARZIALI PROGETTO											

SEZIONE N.: 65  
 QT. PROGETTO: 662,047  
 DIST.PROG.: 795,405  
 DIST.PREC.: 3,342



SCALA 1:500

QT.RIF. 602,196

QUOTE TERRENO	666,74	666,56	666,00	664,95	664,00	663,10	662,07	662,00	661,44	660,99	660,00	658,15
DIST.PARZIALI TERRENO	2,64	6,60	13,90	11,64	16,08	19,14	1,30	10,79	9,65	18,33	29,47	
QUOTE PROGETTO												
DIST.PARZIALI PROGETTO												