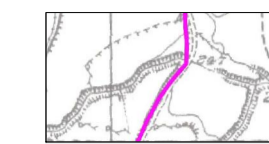



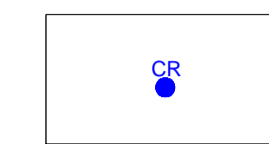
**LEGENDA**



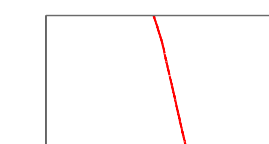
Limite Amministrativo



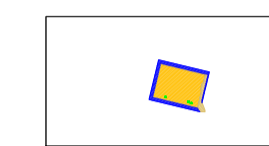
Area di Impianto



Cabina di Raccolta MT sull'area di Impianto



Tracciato Elettrodotto Utente MT di Connessione in doppia terna interrata da 240 mm<sup>2</sup>



Nuova Stazione Elettrica RTN 150/36 kV di progetto

Inquadramento su IGM 1:25000 n. 364 I (Bracciano), 365 IV (Campagnano di Roma), 355 II (Rocciglione), 356 III (Civita Castellana)

Scala 1:25000

Rappresentazione conforme di Gauss - Boaga  
(Ellissoide Internazionale orientato a Roma Monte Mario)

Altimetria riferita al livello medio del mare  
(Marografo di Genova)

L'equidistanza tra le curve di livello: 25 m  
(per le curve a tratti: metri 5)

REGIONE LAZIO  
Provincia di Viterbo

**REALIZZAZIONE DELL' IMPIANTO AGROVOLTAICO "PIANETTI" DA 30.036,6 kWp E DELLE RELATIVE OPERE ED INFRASTRUTTURE CONNESSE NEL TERRITORIO DEL COMUNE DI NEPI (VT)**

Potenza Nominale Impianto: 30.036,6 kWp  
Potenza Immissione: 30.139,0 kW

PROGETTO DEFINITIVO  
DOCUMENTAZIONE GENERALE

**INQUADRAMENTO DELL'OPERA SU IGM A 25000**

Livello prog.	Codice Pratica	Tipo docum.	N° elaborato	N° foglio	Tot. fogli	NOME FILE	DATA	SCALA
PD	202100908	TAV	01	//	//	PD_DISL_2204_TAV_01	09/08/2022	1:25000

REVISIONI					
REV.	DATA	DESCRIZIONE	ESEGUITO	VERIFICATO	APPROVATO
00	09/08/22	Emissione	Ing. R. Di Monte	Arch. V. Lauriero	Ing. R. Di Monte

PROGETTAZIONE:  
DI MONTE - Studio Tecnico  
Via Vittorio Veneto, 38  
70128 - Bari Palese  
info@dimonte.eu

Arch. Vita Lauriero  
Via Tremiti, 14  
70022 - Altamura  
vita.lauriero@gmail.com

ENTE:

RICHIEDENTE  
**ILOS** INE Pianetti Srl  
Piazza Di Sant'Anastasia, 7  
00186 - Roma (RM)

Il logo of ILOS (Istituto Nazionale per lo Sviluppo Energetico) is also present.