






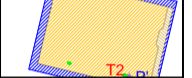


**LEGENDA CARTA VINCOLO IDROGEOLOGICO**

-  Confine del Territorio del Comune
-  Limite delle Zone sottoposte a Vincolo Idrogeologico
-  Numeri che distinguono le zone di vincolo
-  Terreni esclusi dal vincolo (Sottozone)

**LEGENDA PROGETTO**

-  Area Impianto
-  Cabina di Raccolta MT interna all'impianto
-  Elettrodotto Utente di Connessione in doppia terna interrata da 240 mm<sup>2</sup> (36 kV)
-  Nuova Stazione Elettrica RTN 150/36 kV di progetto

**FONTE:**  
CORPO FORESTALE DELLO STATO - PROVINCIA DI LATINA - COMUNE DI LATINA  
"APPLICAZIONE DEL VINCOLO IDROGEOLOGICO" - 23 FEBBRAIO 1957

REGIONE LAZIO  
Provincia di Viterbo

**REALIZZAZIONE DELL' IMPIANTO AGROVOLTAICO "PIANETTI" DA 30.036,6 kWp E DELLE RELATIVE OPERE ED INFRASTRUTTURE CONNESSE NEL TERRITORIO DEL COMUNE DI NEPI (VT)**

Potenza Nominale Impianto: 30.036,6 kWp  
Potenza Immissione: 30.139,0 kW

PROGETTO DEFINITIVO  
DOCUMENTAZIONE GENERALE

**INQUADRAMENTO DELL'OPERA SU CARTA VINCOLO IDROGEOLOGICO - Regio Decreto n. 3267/1923**

Livello prog.	Codice Pratica	Tipo docum.	N° elaborato	N° foglio	Tot. fogli	NOME FILE	DATA	SCALA
PD	202100908	TAV	09	//	//	PD_DISL_2204_TAV_09	09/08/2022	1:20000

REVISIONI					
REV.	DATA	DESCRIZIONE	ESEGUITO	VERIFICATO	APPROVATO
00	09/08/22	Emissione	Ing. R. Di Monte	Arch. V. Lauriero	Ing. R. Di Monte

PROGETTAZIONE:  
DI MONTE - Studio Tecnico  
Via Vittorio Veneto, 38  
70128 - Bari Palese  
info@dimonte.eu  
  
Arch. Vita Lauriero  
Via Tremonti, 14  
70022 - Altamura  
vita.lauriero@gmail.com



ENTE:

RICHIEDENTE  
**ILOS** INE Pianetti Srl  
Piazza Di Sant'Anastasia, 7  
00186 - Roma (RM) INEPIANETTI@ILOS.IT  
P.IVA n. 0777910059  
Codice Registro Imposte n. 0158 Roma

