
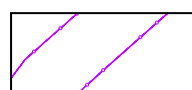
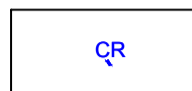

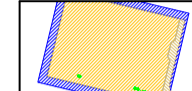


Inquadramento su CTR n. 364041 (Monterosi), 355162 (Lago di Monterosi), 365014 (Pian delle Rose), 356133 (Monte Corone)

Scala 1:10000

LEGENDA

-  Limiti Amministrativi
-  Recinzione Impianto
-  Cabina di Raccolta MT interna all'impianto
-  Elettrodotto Utente di Connessione alla RTN formato da due terne da 240 mm² a 36 kV
-  Nuova Stazione Elettrica RTN 150/36 kV con nuova strada perimetrale

Coordinate di individuazione della Cabina di Raccolta

Sistema di riferimento	Est (m)	Nord (m)
Gauss Boaga Roma 40 (Fuso Est)	1 773 769.126	4 676 510.93
Utm WGS84 (Fuso 33)	278 310.08	4 674 663.39
Geografico WGS84	12°18'54.48"	42°11'33.77"

Coordinate di individuazione del Punto di Consegna su nuova SE Nepi

Sistema di riferimento	Est (m)	Nord (m)
Gauss Boaga Roma 40 (Fuso Est)	1 774 232.824	4 674 037.341
Utm WGS84 (Fuso 33)	278 598.57	4 672 164.24
Geografico WGS84	12°19'10.47"	42°10'13.12"

REGIONE LAZIO
Provincia di Viterbo

REALIZZAZIONE DELL' IMPIANTO AGROVOLTAICO "PIANETTI" DA 30.036,6 kWp E DELLE RELATIVE OPERE ED INFRASTRUTTURE CONNESSE NEL TERRITORIO DEL COMUNE DI NEPI (VT)

Potenza Nominale Impianto: 30.036,6 kWp
Potenza Immissione: 30.139,0 kW

PTO IMPIANTO DI UTENZA
DOCUMENTAZIONE GENERALE

INQUADRAMENTO IMPIANTO DI UTENZA PER LA CONNESSIONE SU CTR

Livello prog.	Codice Pratica	Tipo docum.	N° elaborato	N° foglio	Tot. fogli	NOME FILE	DATA	SCALA
PTO U	202100908	TAV	03	//	//	PTO_U_03_PNT	09/08/2022	1:10000

REVISIONI					
REV.	DATA	DESCRIZIONE	ESEGUITO	VERIFICATO	APPROVATO
00	09/08/22	Emissione	Ing. R. Di Monte	Arch. V. Laurino	Ing. R. Di Monte

PROGETTAZIONE:
DI MONTE - Studio Tecnico
Via Vittorio Veneto, 38
70128 - Bari Palese
info@dimonte.eu



ENTE:	<p>RICHIEDENTE INE Pianetti Srl Piazza Di Sant'Anastasia, 7 00186 - Roma (RM)</p> <p><i>Ing. Roberto Di Monte</i> Fornito Digitalmente</p>
-------	---