

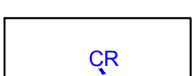

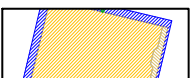
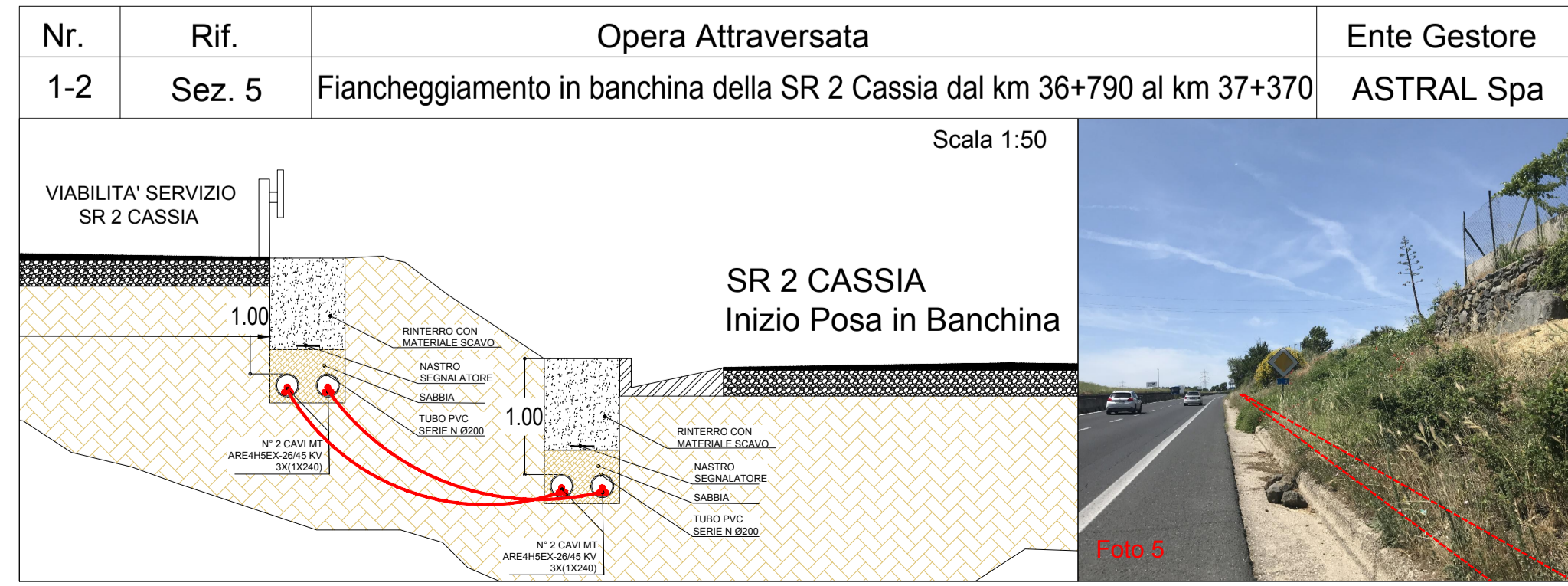
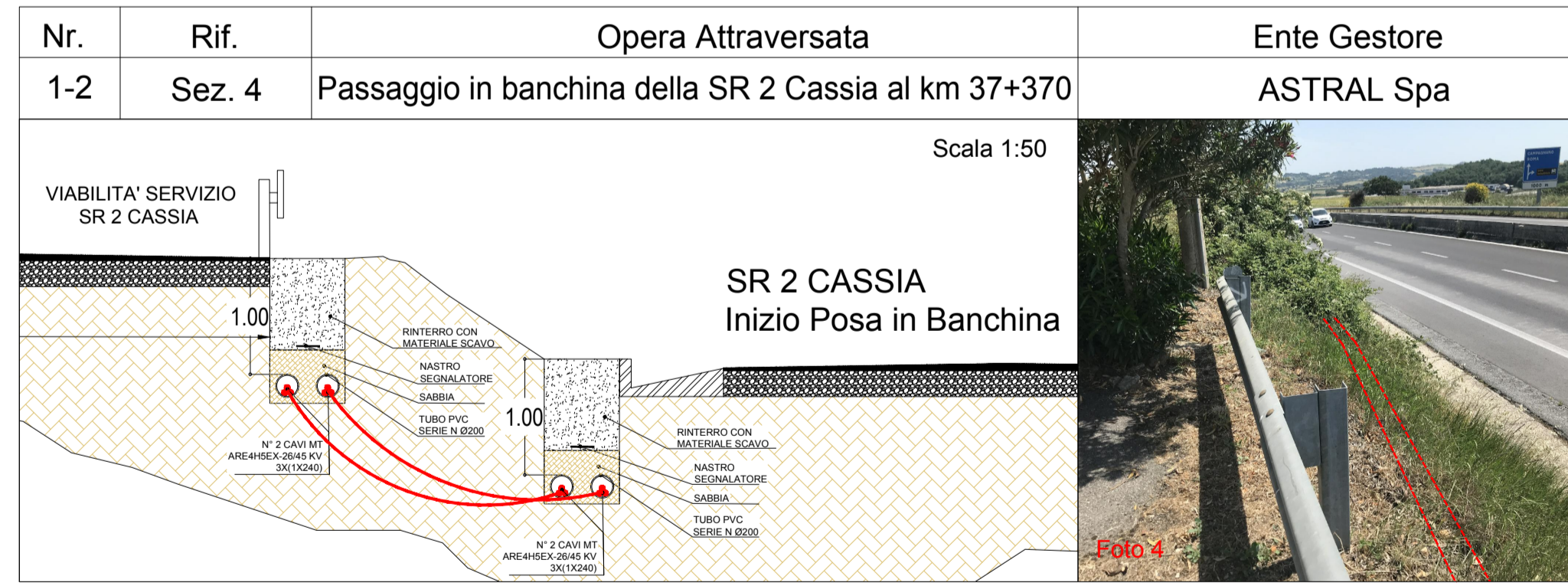
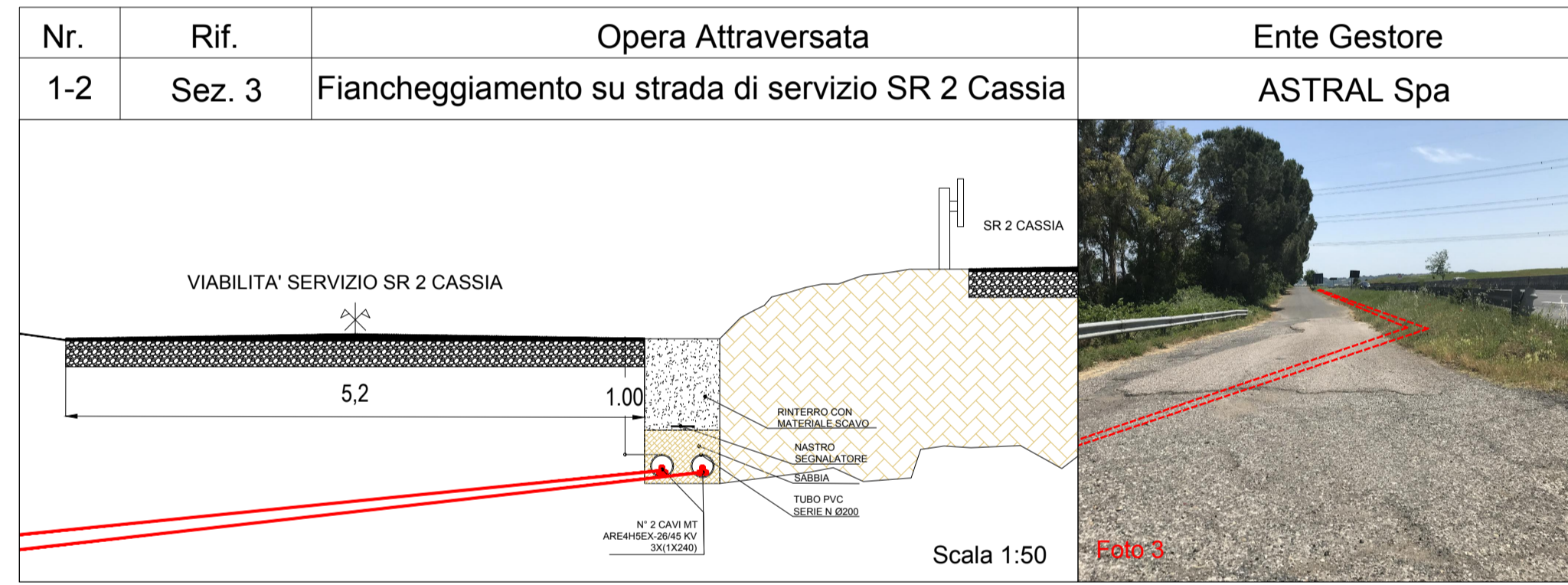
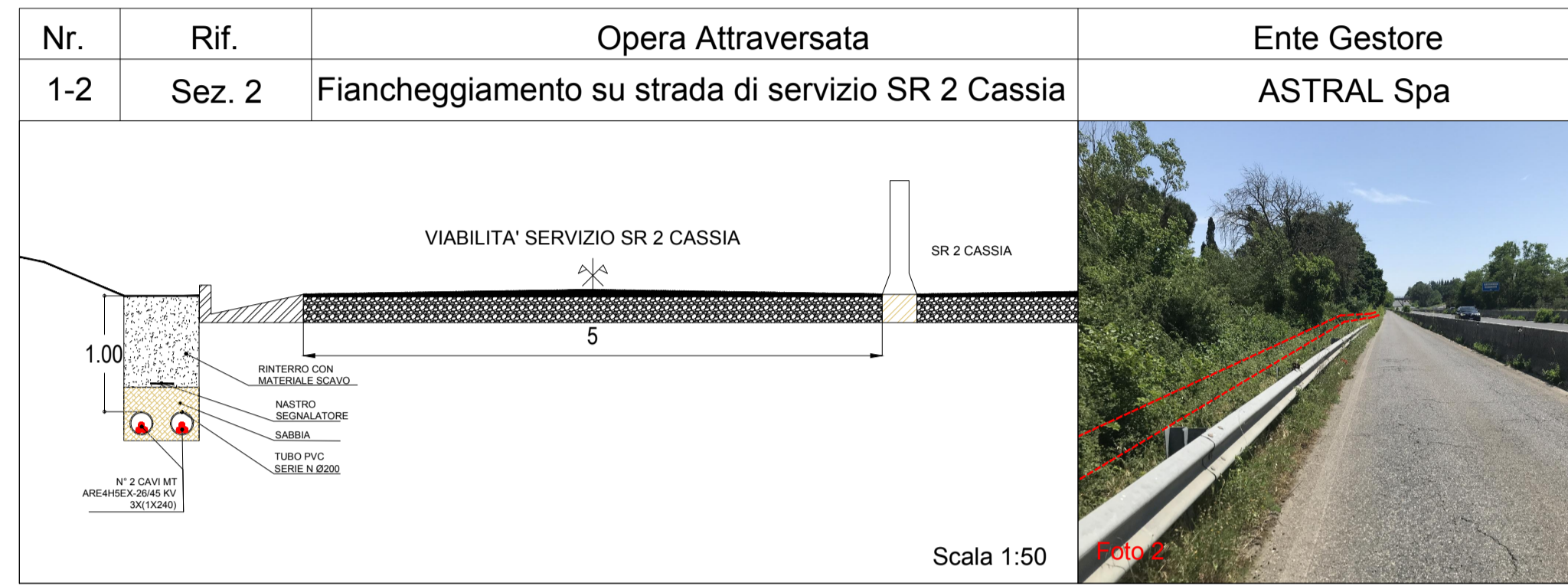
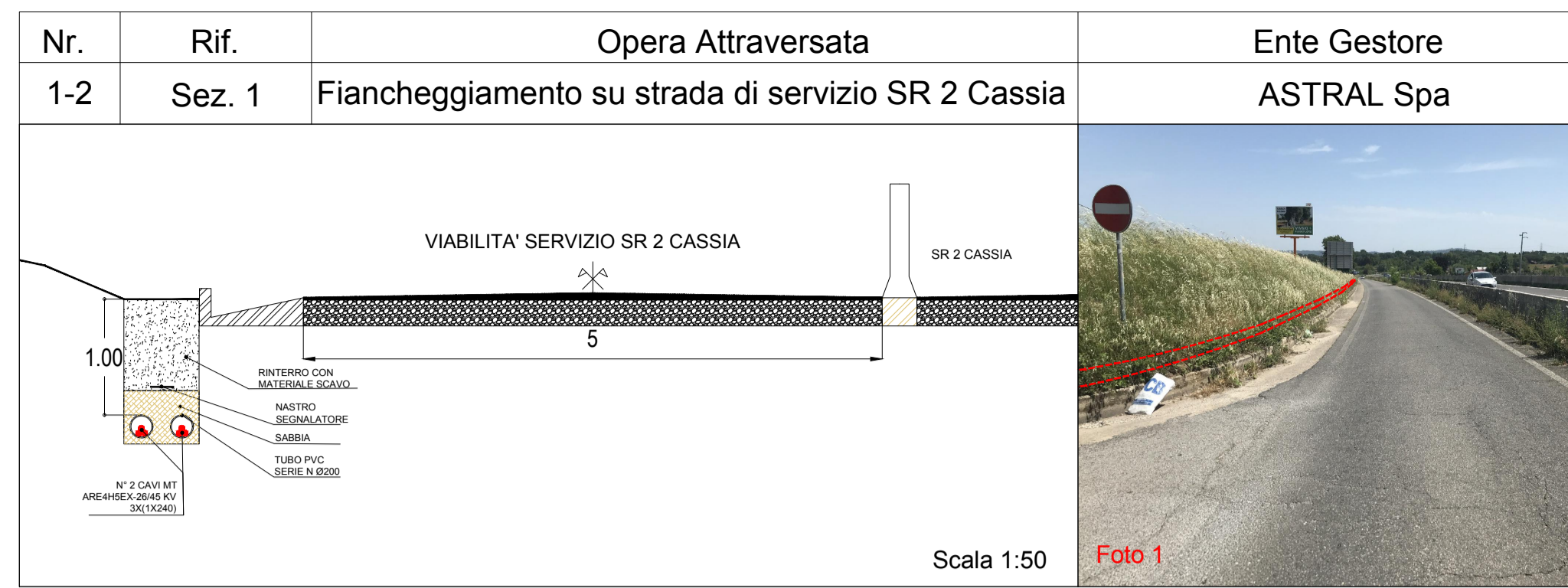




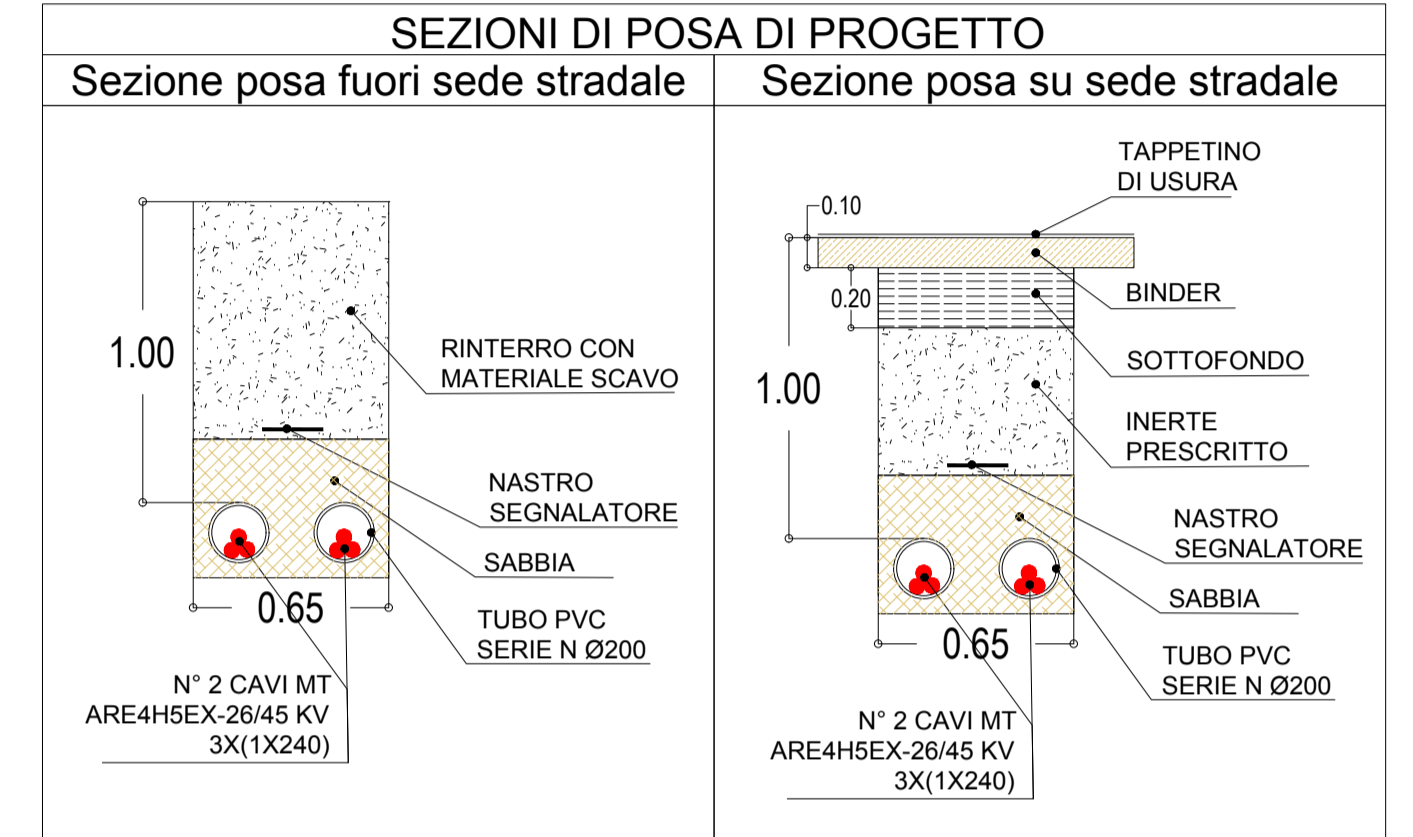
Inquadramento su Ortofoto

Scala 1:10000

-  Limiti Amministrativi
-  Recinzione Impianto
-  Cabina di Raccolta MT interna all'impianto
-  Elettrodotto Utente di Connessione in doppia terna da 240 mm<sup>2</sup> (36 kV)
-  Nuova Stazione Elettrica RTN 150/36 kV con nuova strada perimetrale



ELENCO ATTRAVERSAMENTI ELETTRODOTTO UTENTE MT	
N	Attraversamento
1-2	Fiancheggiamento Strada di Servizio Est della Strada Regionale 2 "Cassia" dal km 36+790 al km 39+500
2-3	Fiancheggiamento SP 30 Settevene (30 m)
4	Attraversamento trasversale SP 30 "Settevene"
5-6	Fiancheggiamento Vecchio Tracciato Strada SS 2(380 m)
7	Attraversamento Trasversale con sonda teleguidata della SR 2 "Cassia) al km 36+440
8-9	Fiancheggiamento Via dell'Industria (1120 m)
9-10	Attraversamento area di Stazione RTN



**REGIONE LAZIO**  
Provincia di Viterbo

**REALIZZAZIONE DELL' IMPIANTO AGROVOLTAICO "PIANETTI" DA 30.036,6 kWp E DELLE RELATIVE OPERE ED INFRASTRUTTURE CONNESSE NEL TERRITORIO DEL COMUNE DI NEPI (VT)**

Potenza Nominale Impianto: 30.036,6 kWp  
Potenza Immissione: 30.139,0 kW

PTO IMPIANTO DI UTENZA  
DOCUMENTAZIONE GENERALE

**INTERFERENZE-ATTRAVERSAMENTI IMPIANTO DI UTENZA PER LA CONNESSIONE SU ORTOFOTO**

Livello prog.	Codice Pratica	Tipo docum.	N° elaborato	N° foglio	Tot. fogli	NOME FILE	DATA	SCALA
PTO U	202100908	TAV	07	//	//	PTO_U_07_PNT	09/08/2022	varie

REVISIONI					
REV.	DATA	DESCRIZIONE	ESEGUITO	VERIFICATO	APPROVATO
00	09/08/22	Emissione	Ing. R. Di Monte	Arch. V. Laurino	Ing. R. Di Monte

PROGETTAZIONE:  
DI MONTE - Studio Tecnico  
Via Vittorio Veneto, 38  
70128 - Bari Palese  
info@dimonte.eu

  
**ING. ROBERTO DI MONTE**  
 n° 2512

ENTE: \_\_\_\_\_

RICHIEDENTE  
**ILS INE Pianetti Srl**  
 Piazza Di Sant'Anastasia, 7  
 00186 - Roma (RM)