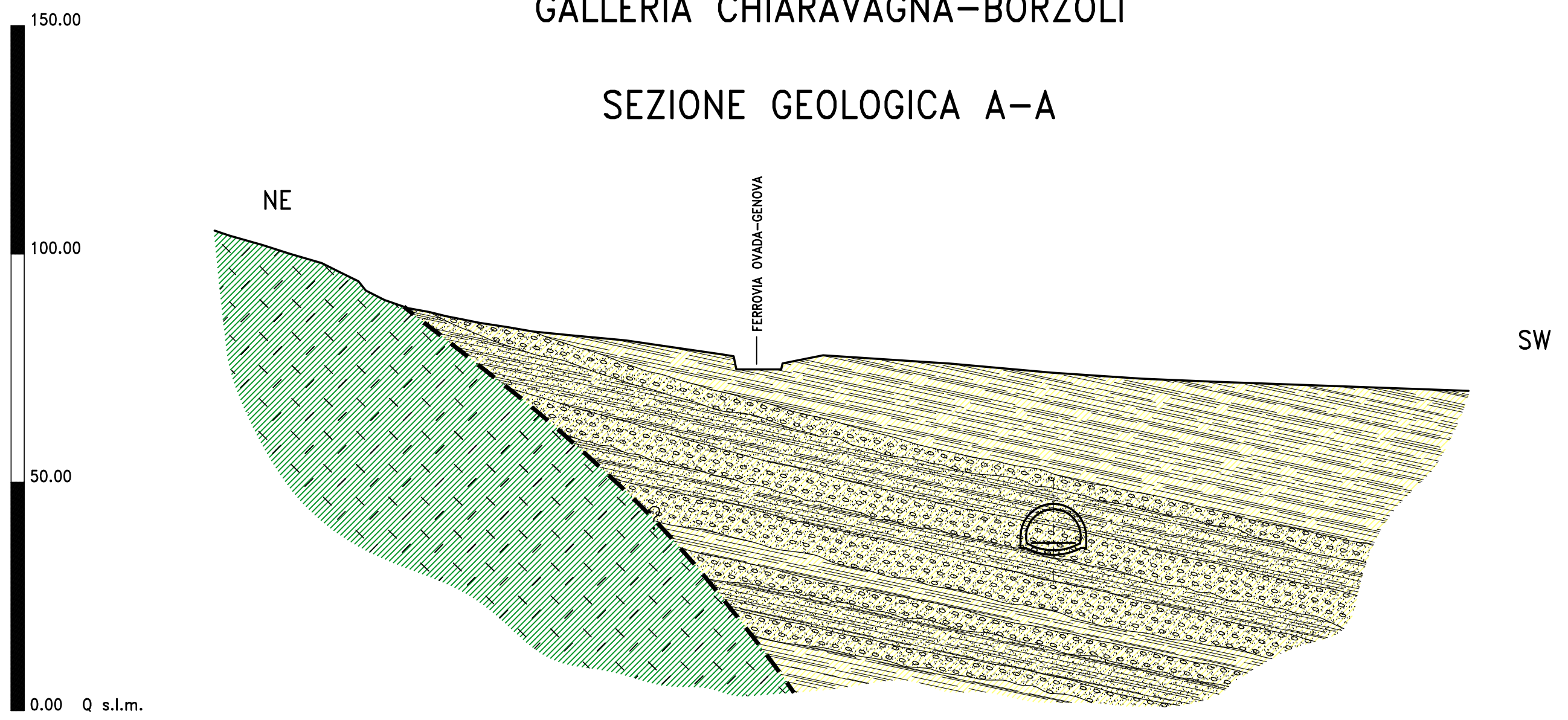






# GALLERIA CHIARAVAGNA-BORZOLI

## SEZIONE GEOLOGICA A-A



### LEGENDA

- DEPOSITI PLIOCENICI: ARGILLE DI ORTOVERO
-  Argille-limose, argille-marnose in genere grigio azzurre
  -  Alternanza di livelli limoso-argilloso-sabbiosi e livelli di sabbie e conglomerato-breccie più o meno cementati e arrossati
- UNITA' DI TIMONE-BRIC TEIOLO
-  BASALTI: basalti a cuscini, basalti massici e breccie basaltiche; possibili scaglie serpentinitiche all'interno (Giurassico sup.-medio?)

 Andamento presunto del basamento pre-pliocenico

NOTA:  
PER IL POSIZIONAMENTO DELLA SEZIONE VEDI ELABORATO  
A30100DCVNZNV0300002B "CARTA GEOLOGICA-GEOMORFOLOGICA"

COMMITTENTE:



ALTA SORVEGLIANZA:



GENERAL CONTRACTOR:



INFRASTRUTTURE FERROVIARIE STRATEGICHE DEFINITE DALLA  
LEGGE OBIETTIVO N.443/01

TRATTA A.V./A.C. TERZO VALICO DEI GIOVI  
PROGETTO ESECUTIVO

NUOVA VIABILITA' TRATTA VIA CHIARAVAGNA VIA BORZOLI  
GEOLOGIA E GEOTECNICA  
GALLERIA NATURALE - SEZIONE TRASVERSALE

GENERAL CONTRACTOR Consorzio <b>Cociv</b> Ing. G. Guagnozzi		DIRETTORE LAVORI		SCALA: 1:1000
--	--	------------------	--	------------------

COMMESSA	LOTTO	FASE	ENTE	TIPO DOC.	OPERA/DISCIPLINA	PROGR.	REV.
IG51	01	E	CV	WZ	NV0200	001	A

PROGETTAZIONE								
Rev.	Descrizione emissione	Redatto	Data	Verificato	Data	Progettista Integratore	Data	IL PROGETTISTA
A00	Prima emissione	INGEO	17/09/2012	Ing. F. Colla	19/09/2012	E. Pagani	21/09/2012	Dott. Geol. E. DE MATTEI

