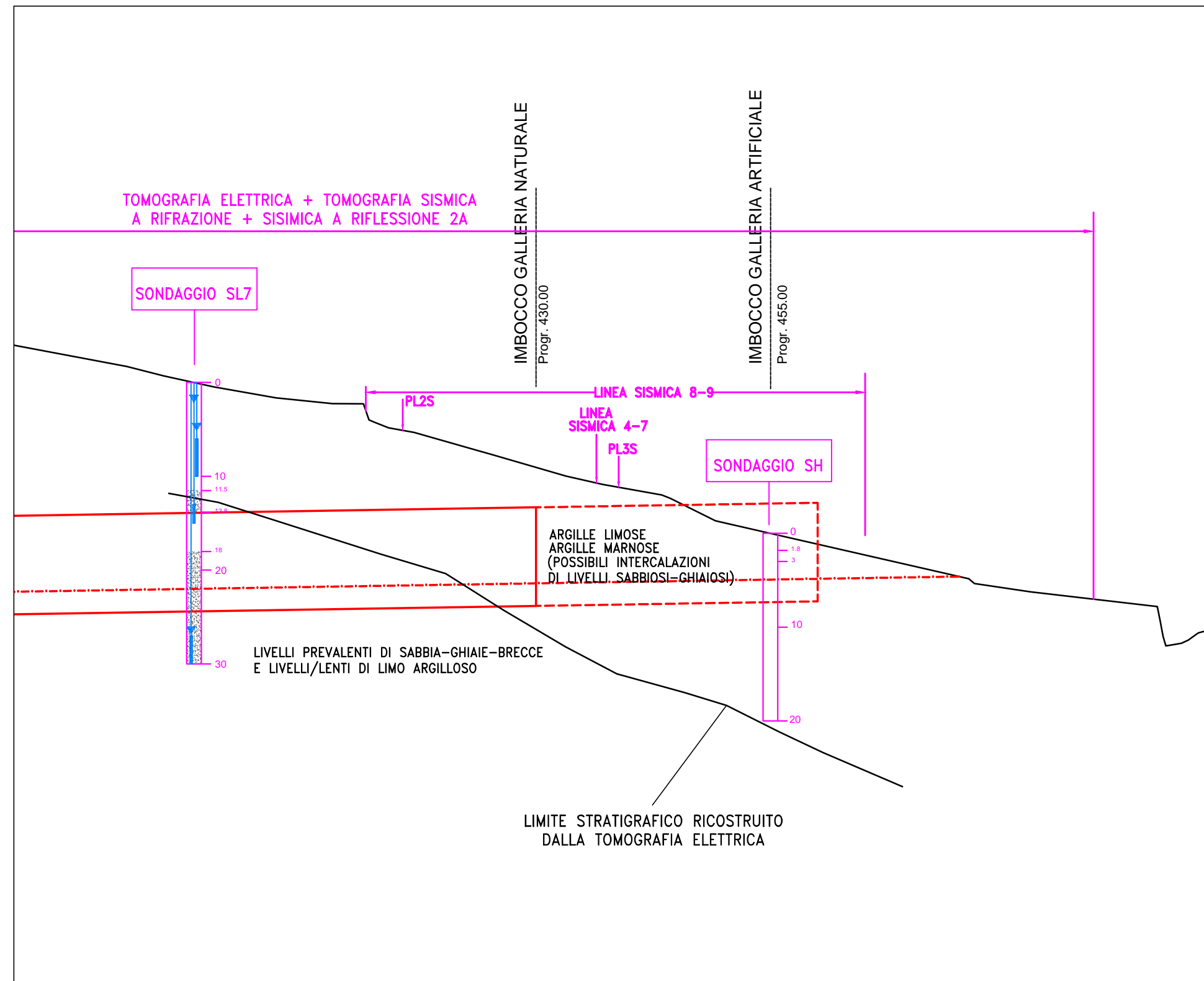
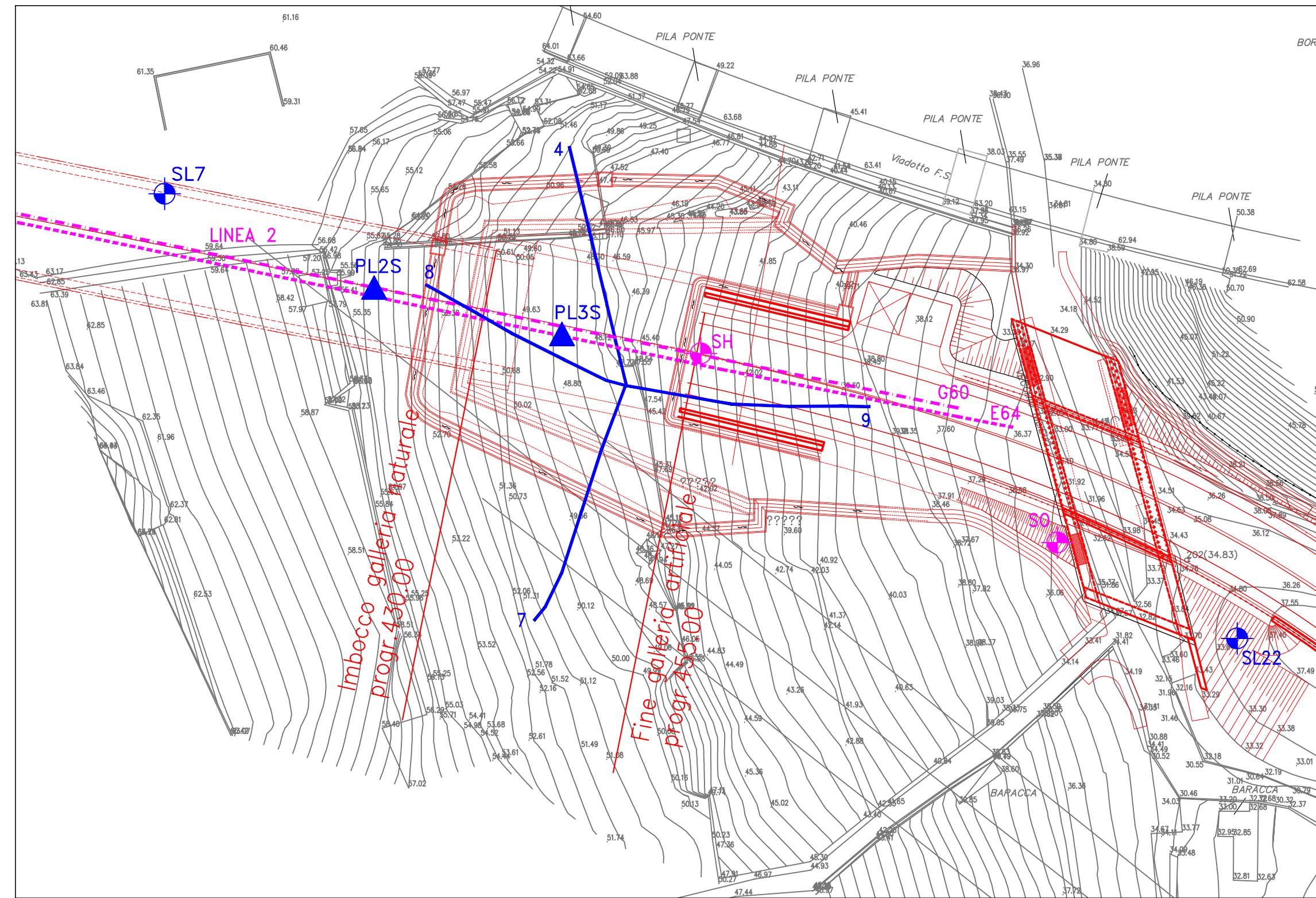


PROFILO STRATIGRAFICO DI INSIEME  
IMBOCCO GALLERIA LATO BORZOLI  
scala 1:500



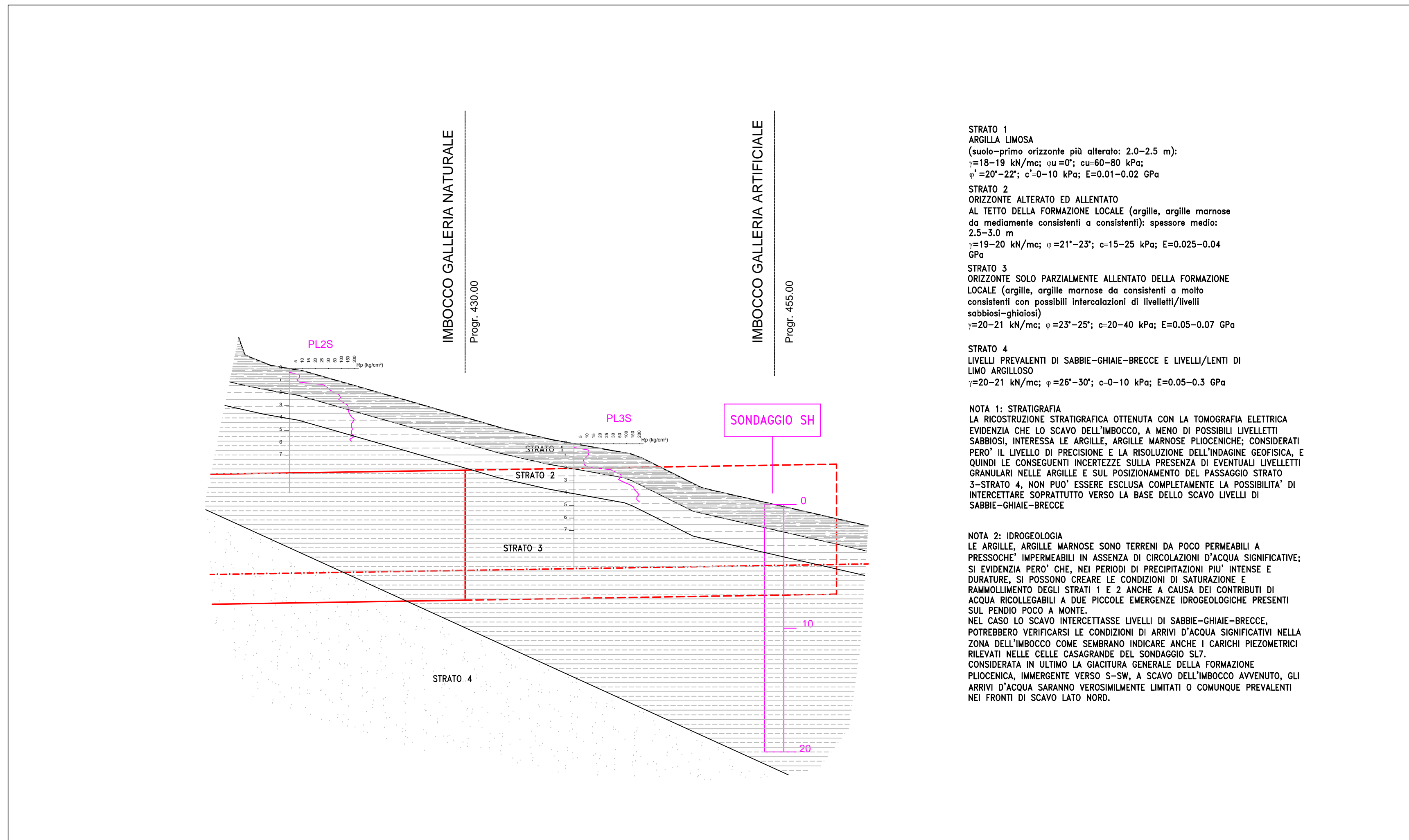
PLANIMETRIA INDAGINI  
scala 1:500



LEGENDA

- INDAGINI PREGRESSE**
- ◆ SONDAGGIO GEOGNOSTICO (CAMPAGNA COCIV 2004-2005)
  - TOMOGRAFIA SISMICA A RIFRAZIONE + TOMOGRAFIA ELETTRICA (CAMPAGNA COCIV 2004-2005)
  - ▲ PROVA PENETROMETRICA STATICA (CPT)
- INDAGINI INTEGRATIVE PROGETTO ESECUTIVO 2012**
- ◆ SONDAGGIO GEOGNOSTICO (CAMPAGNA COCIV 2012)
  - TOMOGRAFIA ELETTRICA
  - TOMOGRAFIA SISMICA A RIFRAZIONE + SISMICA A RIFLESSIONE

PROFILO STRATIGRAFICO DI DETTAGLIO  
IMBOCCO GALLERIA LATO BORZOLI  
scala 1:250



COMMITTENTE:  
**RFI**  
RETE FERROVIARIA ITALIANA  
GRUPPO FERROVIE DELLO STATO ITALIANE

ALTA Sorveglianza:  
**ITALFERR**  
GRUPPO FERROVIE DELLO STATO ITALIANE

GENERAL CONTRACTOR:  
**COCIV**  
Consorzio Collegamenti Integrati Veloci

INFRASTRUTTURE FERROVIARIE STRATEGICHE DEFINITE DALLA LEGGE OBIETTIVO N.443/01  
TRATTA A.V./A.C. TERZO VALICO DEI GIOVI  
PROGETTO ESECUTIVO

NUOVA VIABILITÀ TRATTA VIA CHIARAVAGNA - VIA BORZOLI  
GEOLOGIA E GEOTECNICA  
IMBOCCO GALLERIA LATO BORZOLI - RICOSTRUZIONE STRATIGRAFICA

GENERAL CONTRACTOR <b>Cociv</b> Ing. G. Guagnozzi	DIRETTORE LAVORI	SCALA: 1:500 / 1:250
---	------------------	-------------------------

COMMESSA <b>IG51</b>	LOTTO <b>01</b>	FASE <b>E</b>	ENTE <b>CV</b>	TIPO DOC. <b>PZ</b>	OPERA/DISCIPLINA <b>NV0200</b>	PROGR. <b>006</b>	REV. <b>A</b>
-------------------------	--------------------	------------------	-------------------	------------------------	-----------------------------------	----------------------	------------------

Rev.	Descrizione emissione	Redatto	Data	Verificato	Data	Progettista Integratore	Data	IL PROGETTISTA
A00	Prima emissione	INGEO	17/09/2012	Ing. F. Colla	19/09/2012	E. Paganini	21/09/2012	Dott. Geol. E. DE MATTEI

n. Etab. Nome File: IG51-01-E-CV-PZ-NV02-00-006-A00  
CUP: F81H9200000008