

**P.O. 01 - Case Mazzara**

Bene isolato / Piano paesaggistico della Provincia di Trapani

Denominazione	Comune	Località	Classe	Cod_ABBR
Casa Mazzara	Trapani	Contrada Ummari	D2	607_03

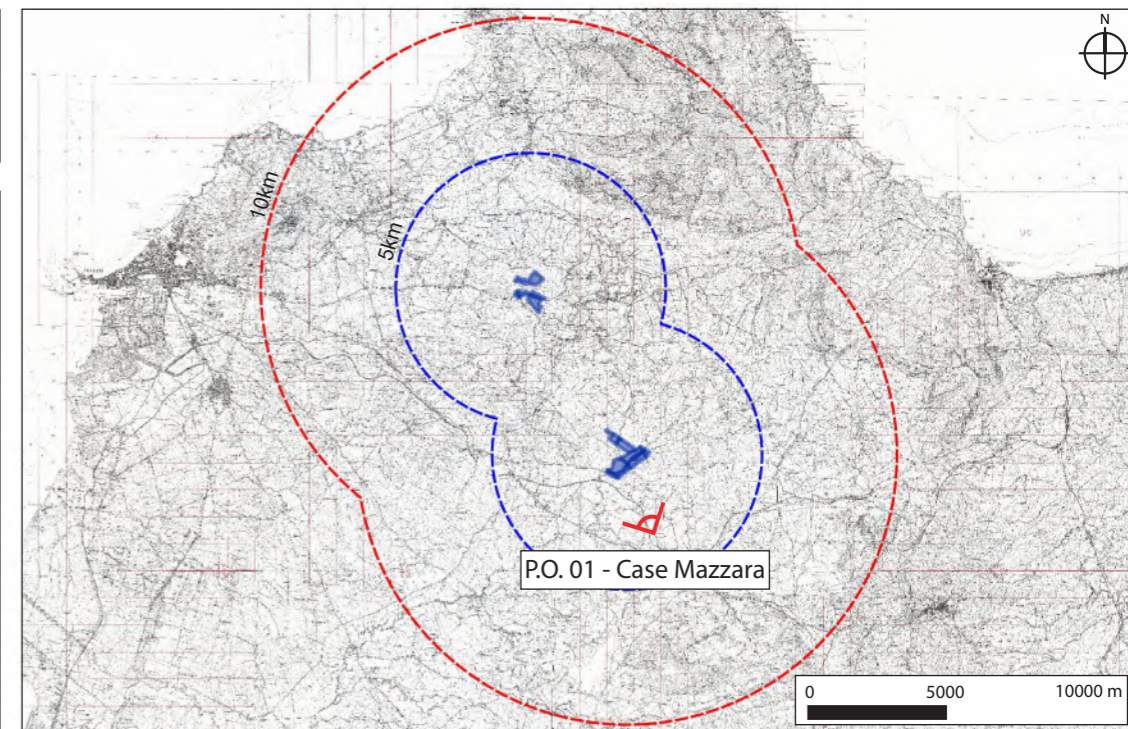
Coordinate: 37°56'8.46"N, 12°44'37.35"E

Distanza dall'area di impianto: km 2.5

Foto scattata da Casa Mazzara

Condizioni meteo: soleggiato, ottima visibilità

Impianto non visibile

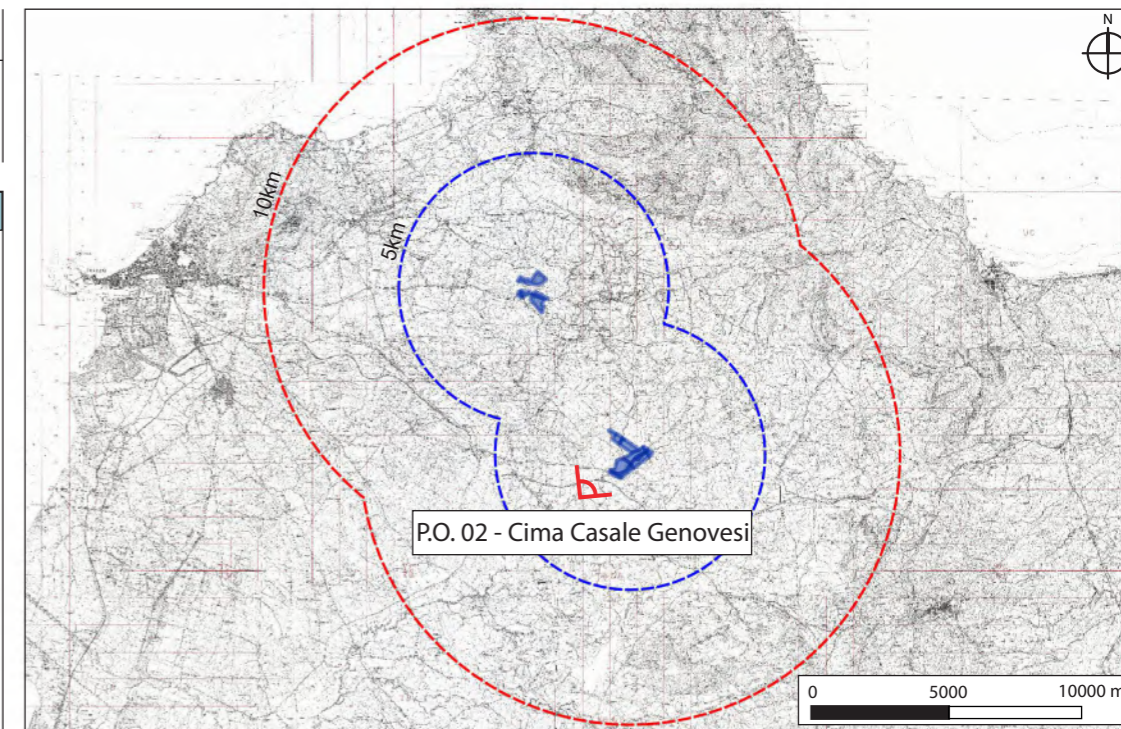


**STATO ATTUALE**



**STATO FUTURO**





### P.O. 02 - Cima Casale Genovesi

Coordinate: 37°56'52.00"N, 12°42'38.00"E

Distanza dall'area di impianto: km 1,5

Foto scattata in corrispondenza della Cima Casale Genovesi

Condizioni meteo: soleggiato, ottima visibilità

Impianto ben visibile

### STATO ATTUALE



### STATO FUTURO



**P.O. 03- Chiesa Fulgatore**

Bene isolato / Piano paesaggistico della Provincia di Trapani

Denominazione	Comune	Località	Classe	Cod_ABBR
Chiesa di Fulgatore	Trapani	Fulgatore	B2	744_03

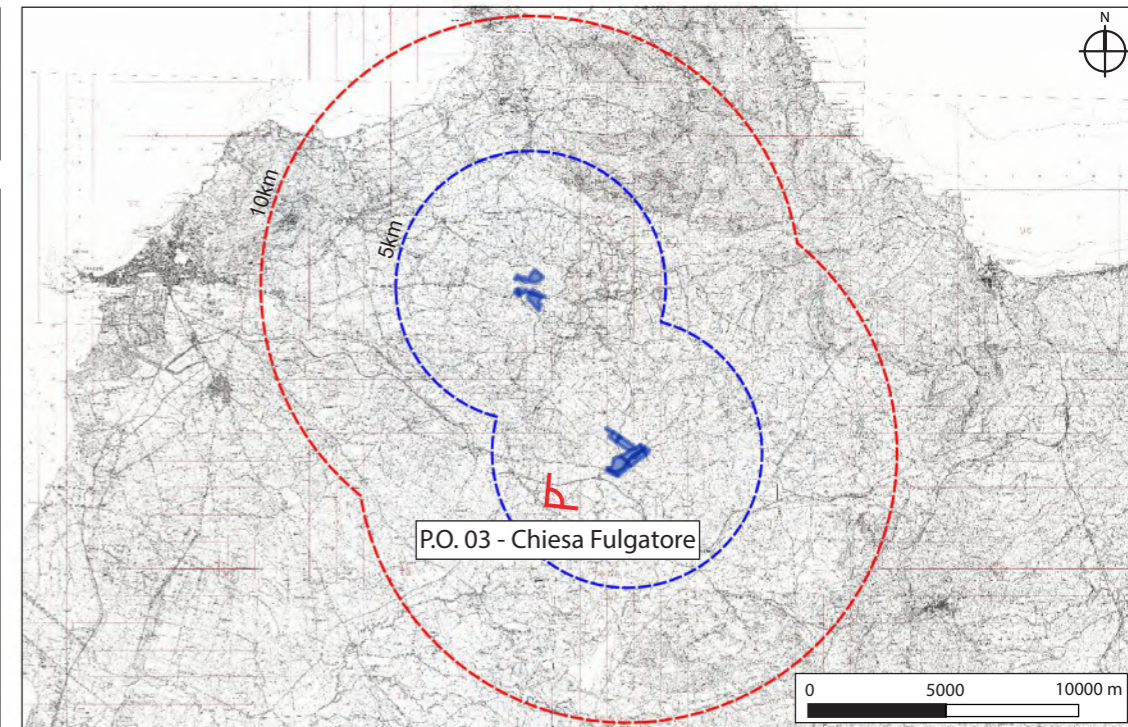
Coordinate: 37°56'38.00"N, 12°41'50.00"E

Distanza dall'area di impianto: km 3,2

Foto scattata dalla Chiesa sorge sulla SS113

Condizioni meteo: soleggiato, ottima visibilità

Impianto non visibile



**STATO ATTUALE**



**STATO FUTURO**



**P.O. 04 - Area Archeologica Baglio Casale**

Sito archeologico / Piano paesaggistico della Provincia di Trapani

Comune	Nome
Busetto Palizzolo	Contrada Casale

Coordinate: 37°58'26.00"N, 12°44'57.00"E

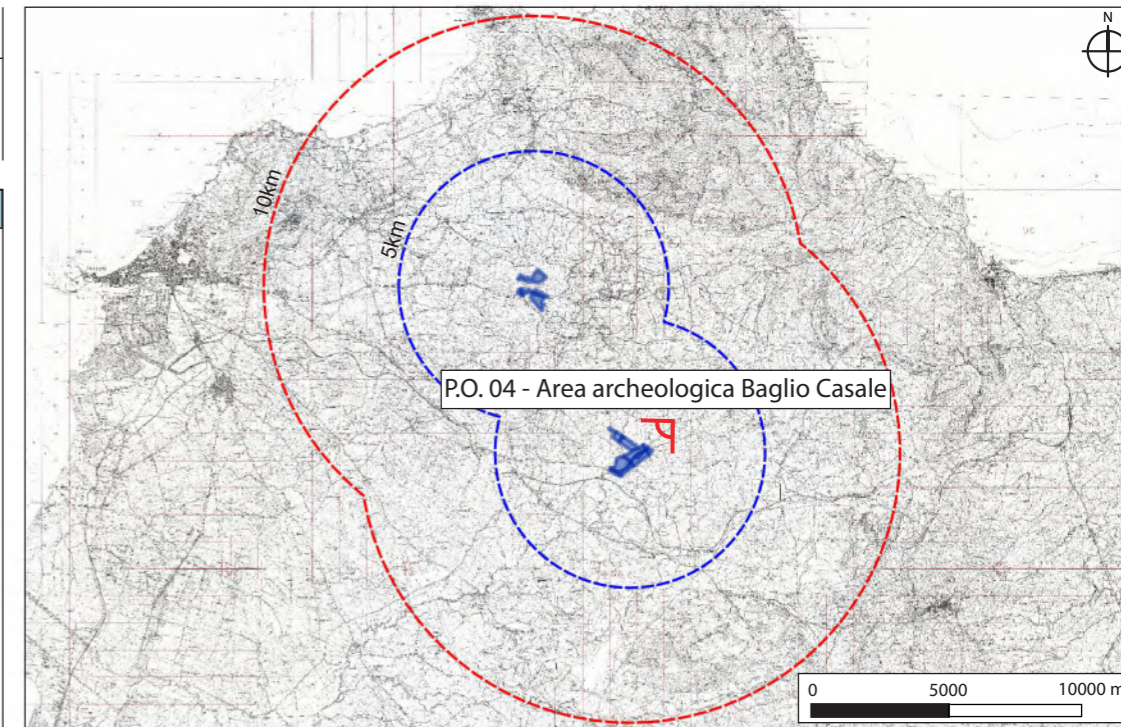
Distanza dall'area di impianto: km 1,6

Foto scattata dalla strada denominata Via Gambino Casale

Condizioni meteo: soleggiato, ottima visibilità

Impossibile accedere al Casale causa presenza di recinzione elettrificata

Impianto non visibile



**STATO ATTUALE**



**STATO FUTURO**

Localizzazione area impianto



**P.O. 05 - Punto A SP57**

Punto di vista lungo viabilità in SIC/ZPS/ZSC

Comune	Nome	Località
Buseto Palizzolo	SP57	Contrada Molarella

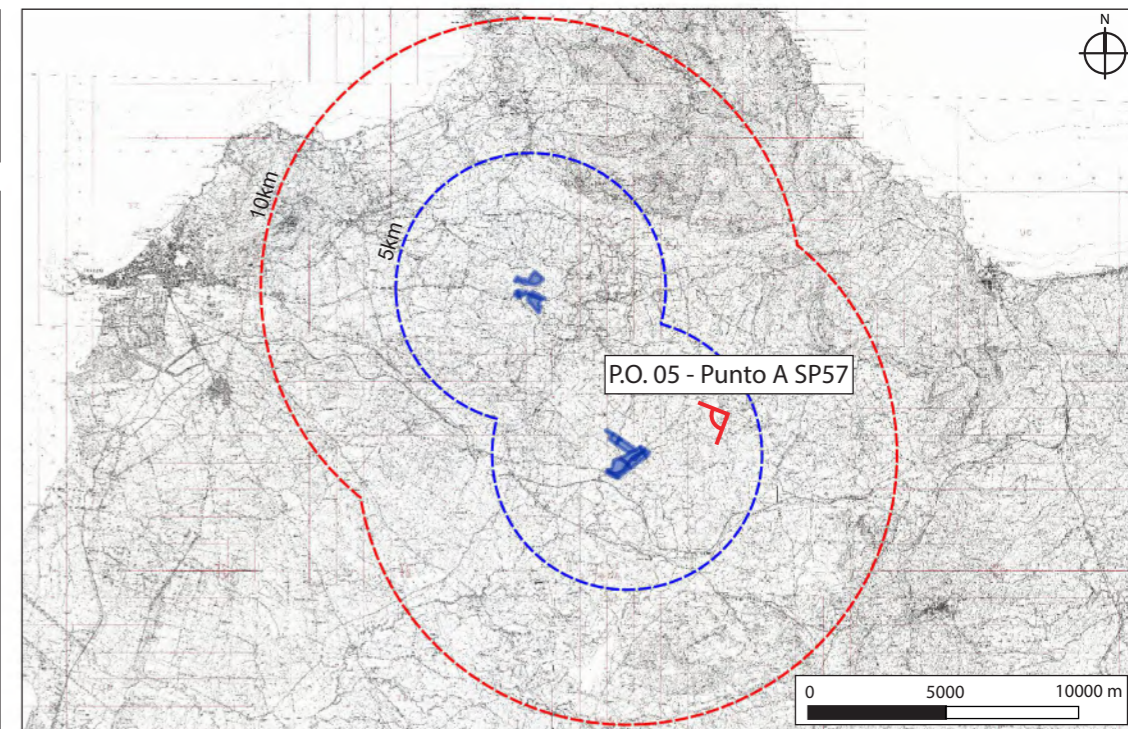
Coordinate: 37°58'38.21"N, 12°46'25.03"E

Distanza dall'area di impianto: km 3,5

Foto scattata dalla strada SP57, come da coordinate

Condizioni meteo: soleggiato, ottima visibilità


Impianto parzialmente visibile



**STATO ATTUALE**



**STATO FUTURO**



**P.O. 06 - Punto B SP57**

Punto di vista lungo viabilità in SIC/ZPS/ZSC

Comune	Nome	Località
Buseto Palizzolo	SP57	Contrada Bosco

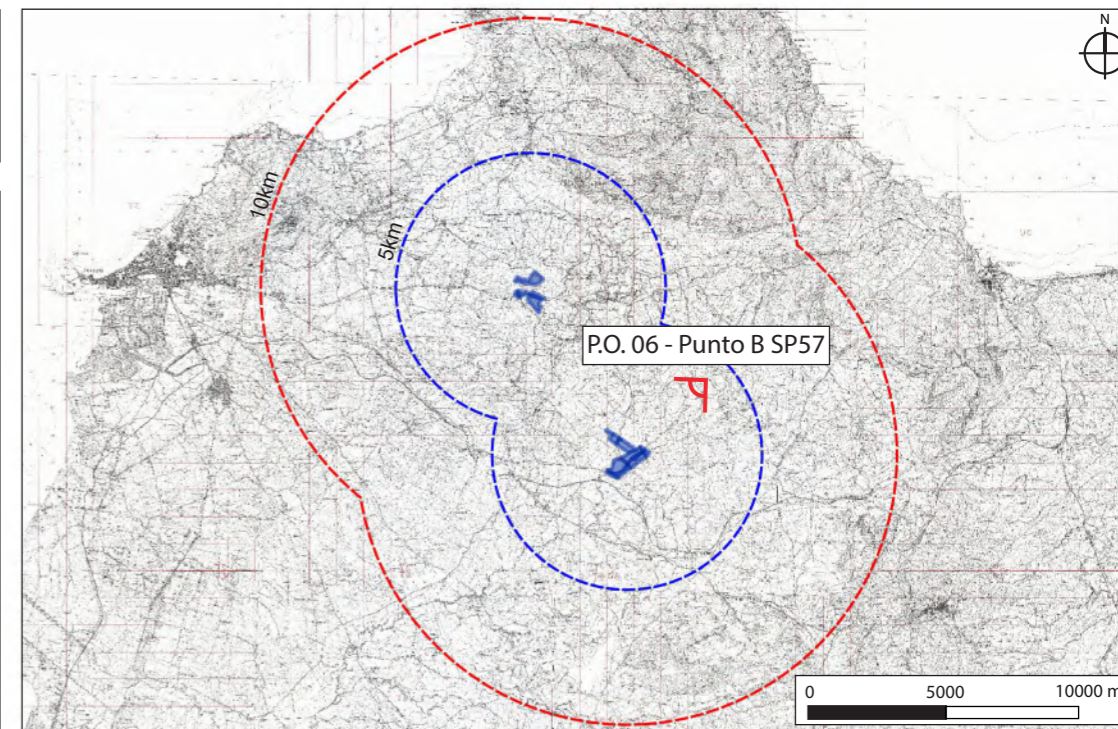
Coordinate: 37°59'18.50"N, 12°45'48.38"E

Distanza dall'area di impianto: km 3,6

Foto scattata dalla strada SP57 come da coordinate

Condizioni meteo: soleggiato, ottima visibilità

Impianto non visibile



**STATO ATTUALE**



**STATO FUTURO**

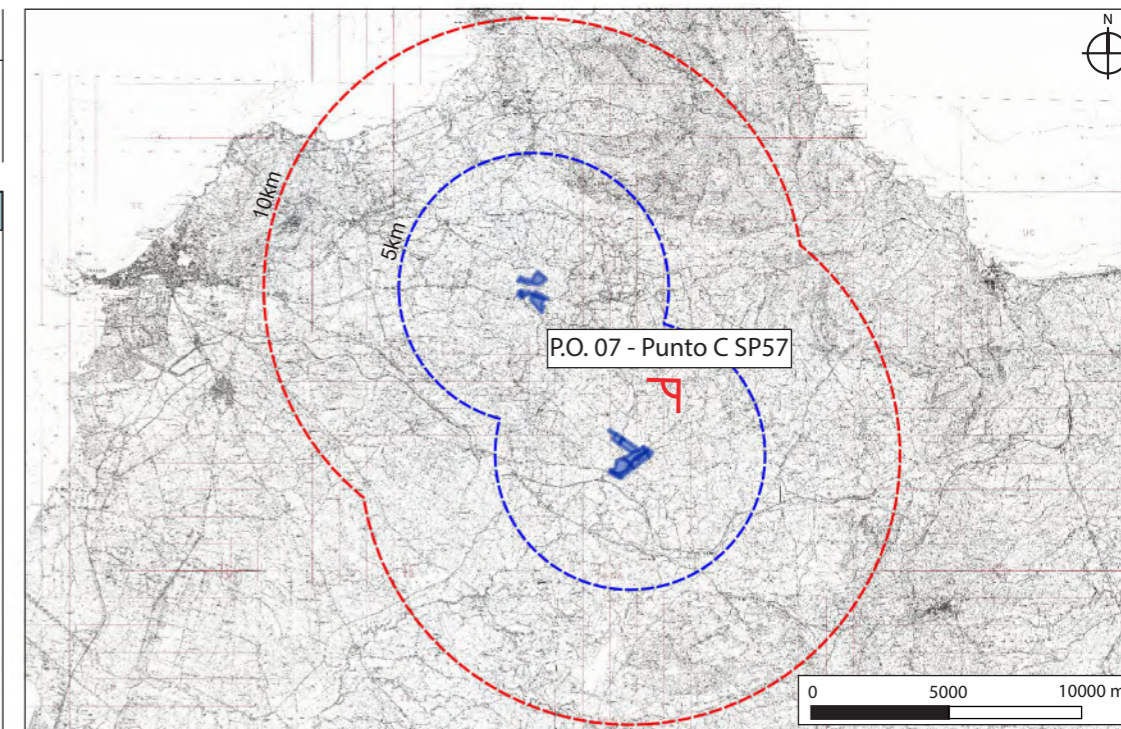


**P.O. 07 - Punto C SP57**

Punto di vista lungo viabilità in SIC/ZPS/ZSC

Comune	Nome	Località
Busetto Palizzolo	SP57	Contrada Gambino

Coordinate: 37°59'14.28"N, 12°45'4.08"E  
 Distanza dall'area di impianto: km 3  
 Foto scattata dalla strada SP57 come da coordinate  
 Condizioni meteo: soleggiato, ottima visibilità  
 Impianto scarsamente visibile



**STATO ATTUALE**



**STATO FUTURO**

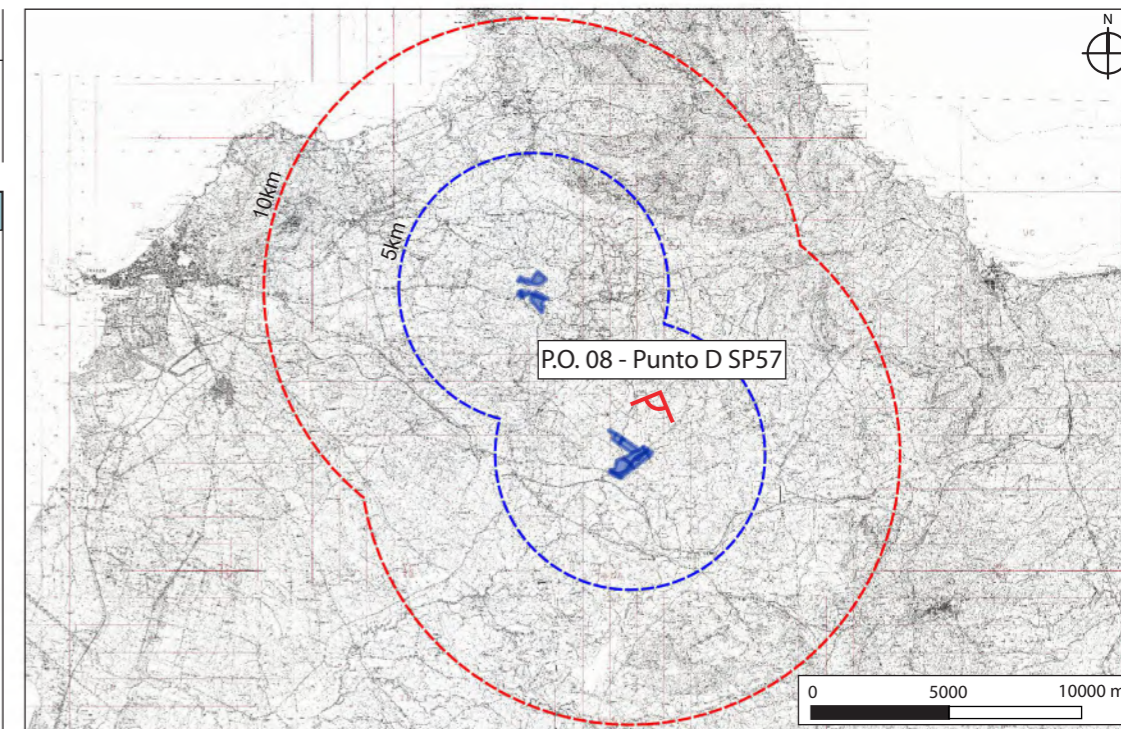


**P.O. 08 - Punto D SP57**

Punto di vista lungo viabilità in prossimità di SIC/ZPS/ZSC

Comune	Nome	Località
Busetto Palizzolo	SP57	Contrada Gambino

Coordinate: 37°59'2.00"N, 12°44'35.00"E  
 Distanza dall'area di impianto: km 2,2  
 Foto scattata dalla strada SP57 come da coordinate  
 Condizioni meteo: soleggiato, ottima visibilità  
 Impianto parzialmente visibile



**STATO ATTUALE**



**STATO FUTURO**





**P.O. 09 - Baglio Regoleo**

Bene isolato / Piano paesaggistico della Provincia di Trapani

Denominazione	Comune	Località	Classe
Baglio Ragoleo	Buseto Palizzolo	Contrada Trenta Salme	D1/D2

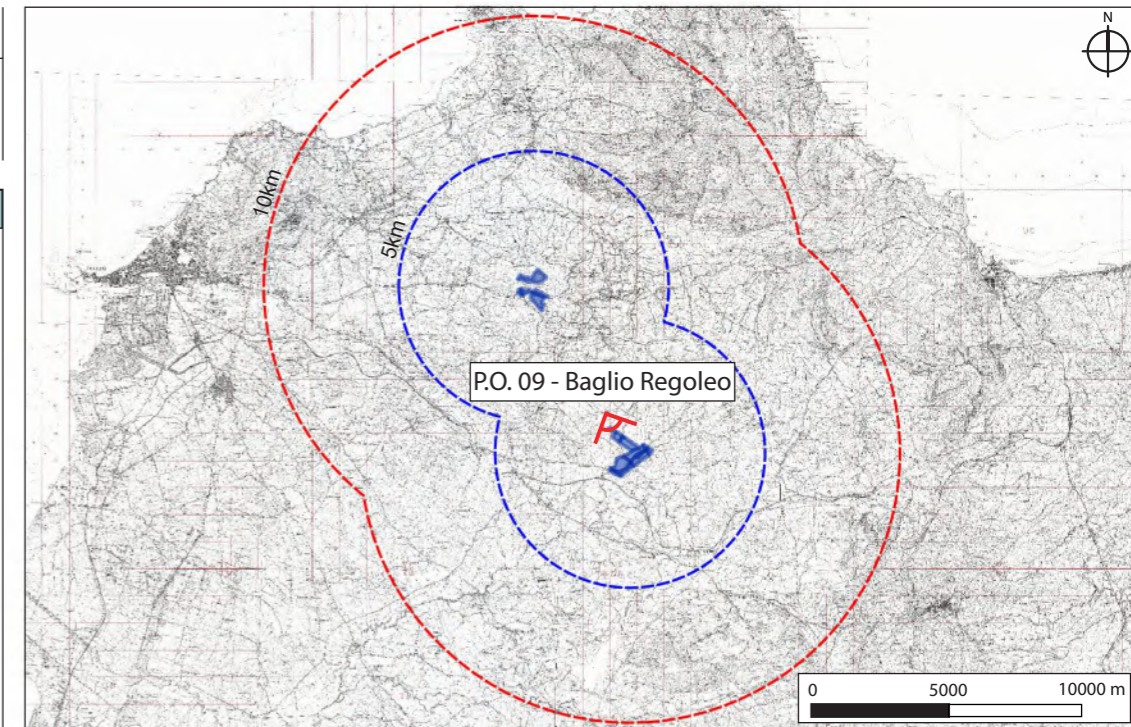
Coordinate: 37°58'31.00"N, 12°43'17.00"E

Distanza dall'area di impianto: km 0,6

Foto scattata dalla Casa Baglio Regoleo

Condizioni meteo: parzialmente nuvoloso, ottima visibilità

Impianto visibile



**STATO ATTUALE**



**STATO FUTURO**



**P.O. 10 - Cima Castel Maurigi**

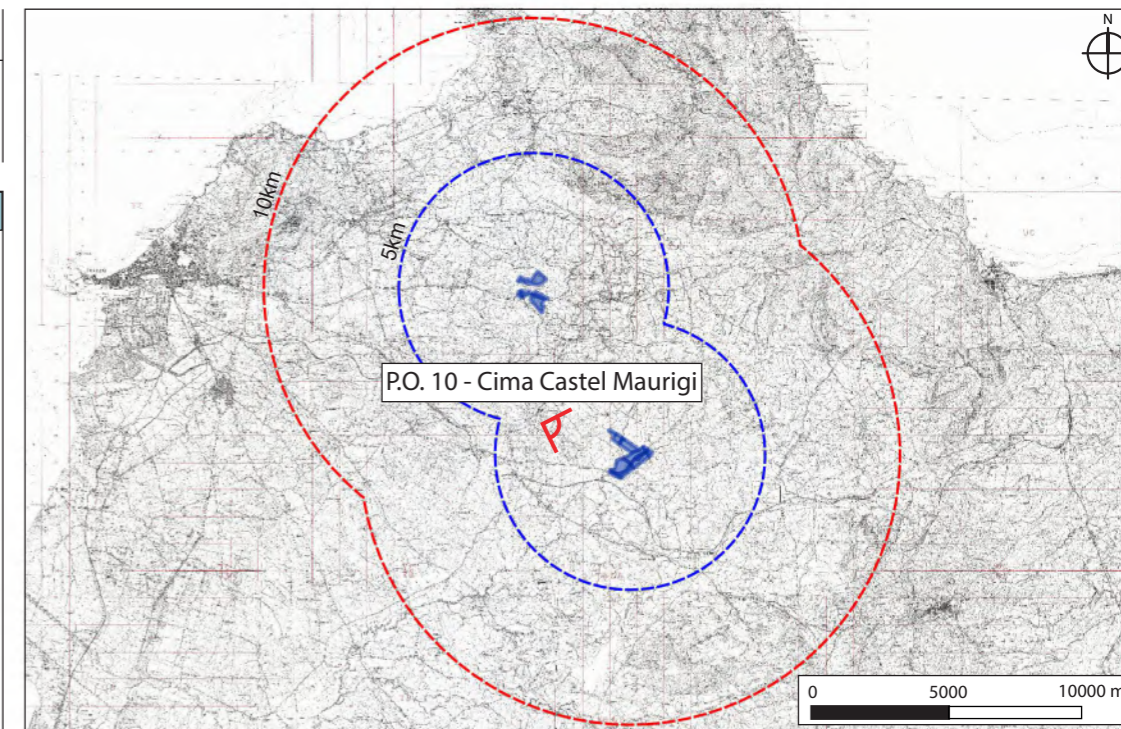
Coordinate: 37°58'20.72"N, 12°41'37.86"E

Distanza dall'area di impianto: km 2,5

Foto scattata da via Fratelli Morreale n°12 (Cima Castel Maurigi inaccessibile in quanto proprietà privata recintata per tutto il perimetro)

Condizioni meteo: poco nuvoloso, ottima visibilità

Impianto parzialmente visibile



**STATO ATTUALE**



**STATO FUTURO**



**P.O. 11 - Regia Trazzera SP5 - 3**

Viabilità storica / Piano paesaggistico della Provincia di Trapani

Tipo	Comune	Località	N° Trazzera	Denominazione
Percorso agricolo	Busetto Palizzolo	Ponte Binuara	5	R.T bivio Milo Spirone Trazzera di Trapani

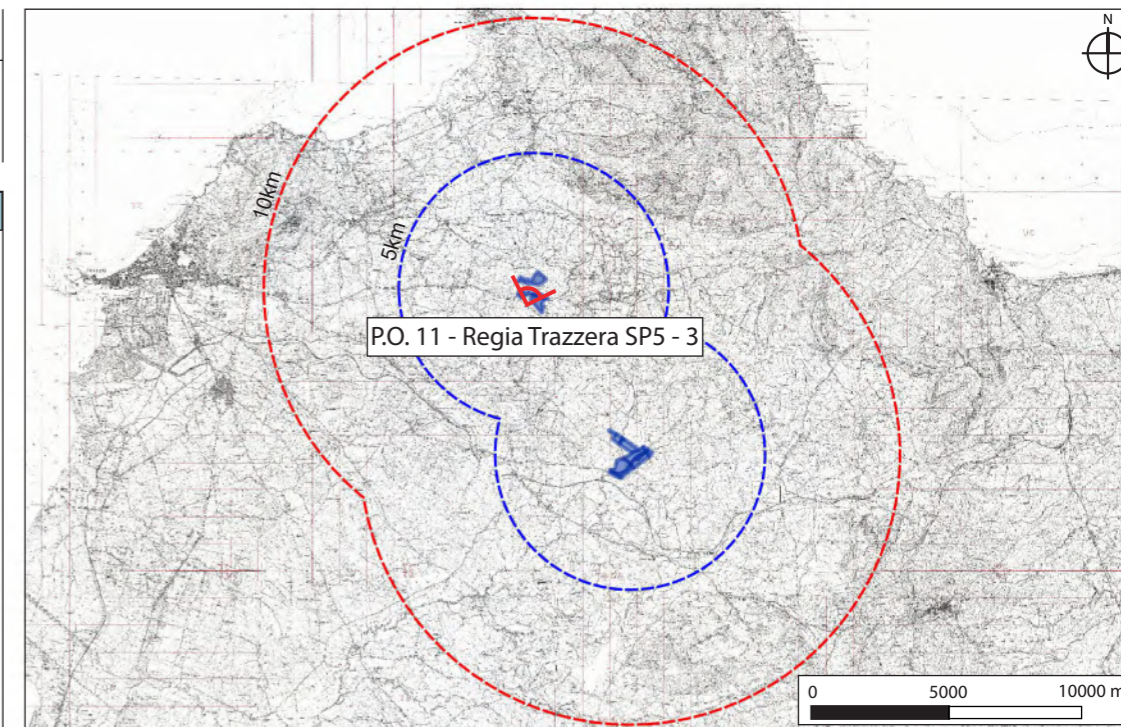
Coordinate: 38° 0'42.84"N, 12°41'8.52"E

Distanza dall'area di impianto: km 0,2


Foto scattata dall'incrocio tra SP5 e la strada interpoderale, come da coordinate

Condizioni meteo: soleggiato, ottima visibilità

Impianto parzialmente visibile



**STATO ATTUALE**



**STATO FUTURO**

Localizzazione area impianto



**P.O. 12 - Regia Trazzera SP5 - 2**

Viabilità storica / Piano paesaggistico della Provincia di Trapani

Tipo	Comune	Località	N° Trazzera	Denominazione
Percorso agricolo	Buseto Palizzolo	Ponte Binuara	5	R.T bivio Milo Spirone Trazzera di Trapani

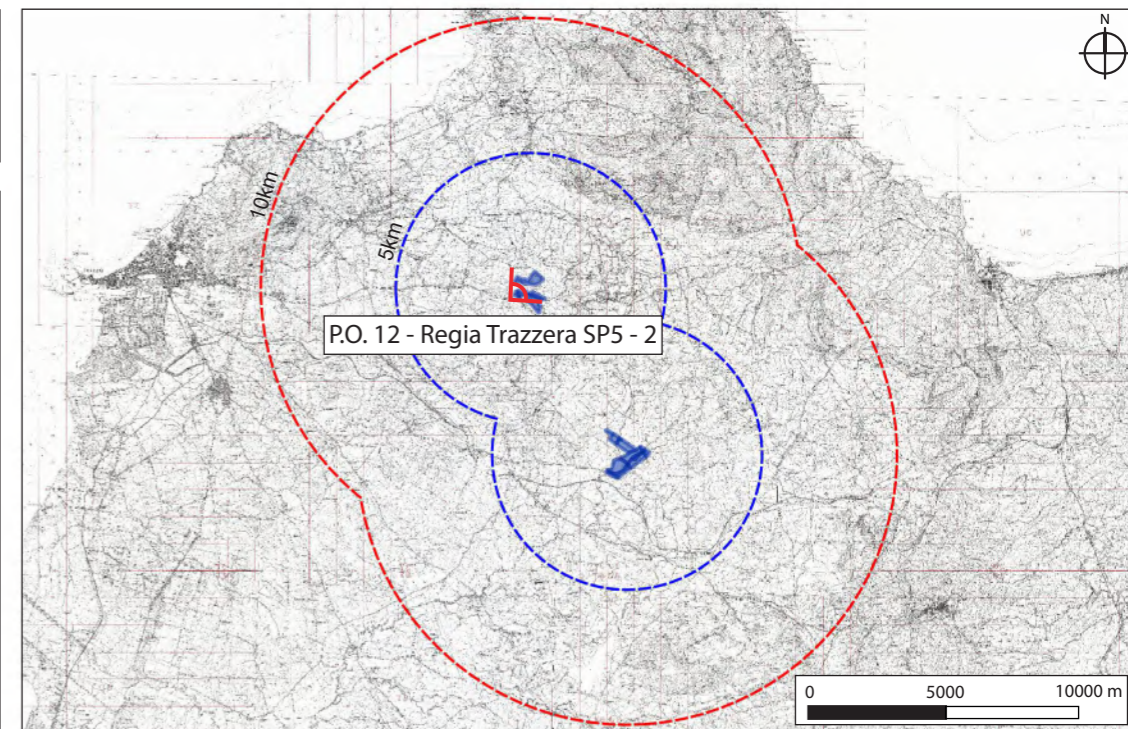
Coordinate: 38° 0'47.96"N, 12°40'48.64"E

Distanza dall'area di impianto: km 0,2

Foto scattata dall'incrocio tra SP5 e la strada interpoderale, come da coordinate

Condizioni meteo: soleggiato, ottima visibilità

Impianto parzialmente visibile



**STATO ATTUALE**



**STATO FUTURO**

Localizzazione area impianto



**P.O. 13 - Regia Trazzera SP5 - 1**

Viabilità storica / Piano paesaggistico della Provincia di Trapani

Tipo	Comune	Località	N° Trazzera	Denominazione
Percorso agricolo	Buseto Palizzolo	Ponte Binuara	5	R.T bivio Milo Spirone Trazzera di Trapani

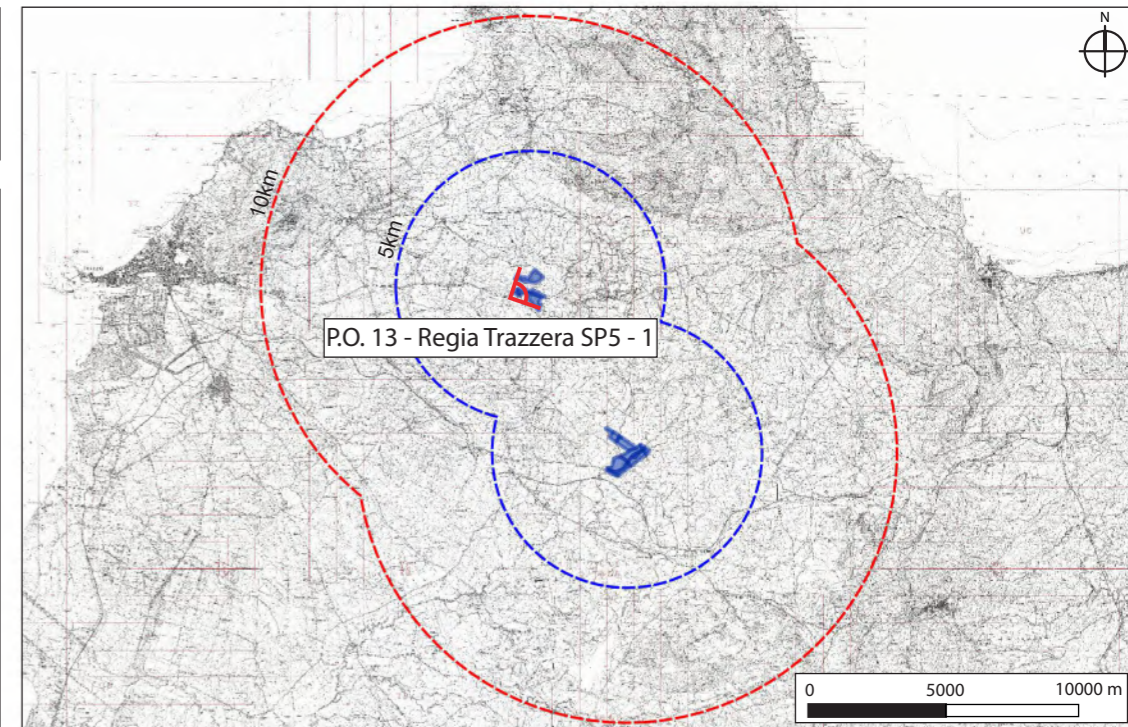
Coordinate: 38° 0'55.00"N, 12°40'17.00"E

Distanza dall'area di impianto: km 0,9


Foto scattata dall'incrocio tra SP5 e la strada interpodereale, come da coordinate

Condizioni meteo: soleggiato, ottima visibilità

Impianto scarsamente visibile



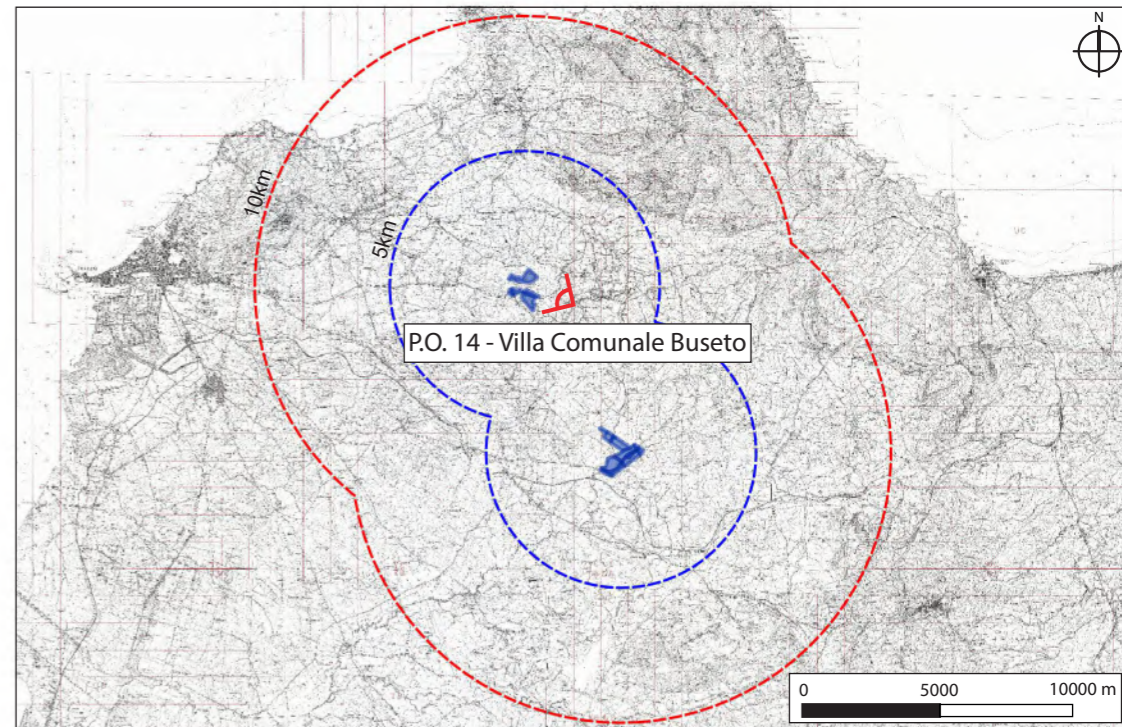
**STATO ATTUALE**



**STATO FUTURO**

Localizzazione area impianto





**P.O. 14 - Villa Comunale Buseto**

Coordinate: 38° 0'41.85"N, 12°42'38.26"E

Distanza dall'area di impianto: km 1,4

Foto scattata dalla strada Via Trapani (sottostante la Villa Comunale)

Condizioni meteo: soleggiato, ottima visibilità

Impianto non visibile

**STATO ATTUALE**



**STATO FUTURO**

Localizzazione area impianto

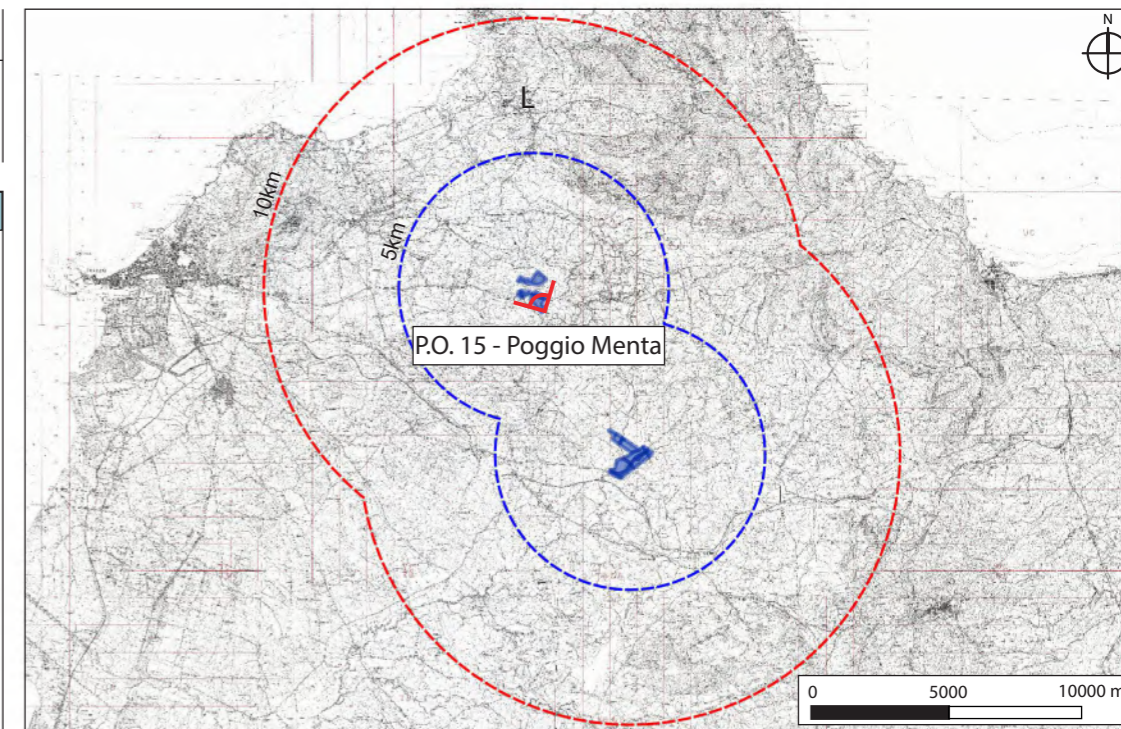


**P.O. 15 - Poggio Menta**


Cima / Crinale / Piano paesaggistico della Provincia di Trapani

Comune	Località	Crinali
Busetto Palizzolo	Menta	Primari


Coordinate: 38° 0'34.42"N, 12°41'36.67"E  
 Distanza dall'area di impianto: km 0,01  
 Foto scattata dal Poggio Menta, come da coordinate  
 Condizioni meteo: soleggiato, buona visibilità  
 Impianto parzialmente visibile



**STATO ATTUALE**



**STATO FUTURO**



**P.O. 16 - Monte Serro**

Punto panoramico / Crinale / Piano paesaggistico della Provincia di Trapani

Comune	Località	Denominazione	Crinali
Trapani	Menta	Monte Serro	Asse collinare 2°

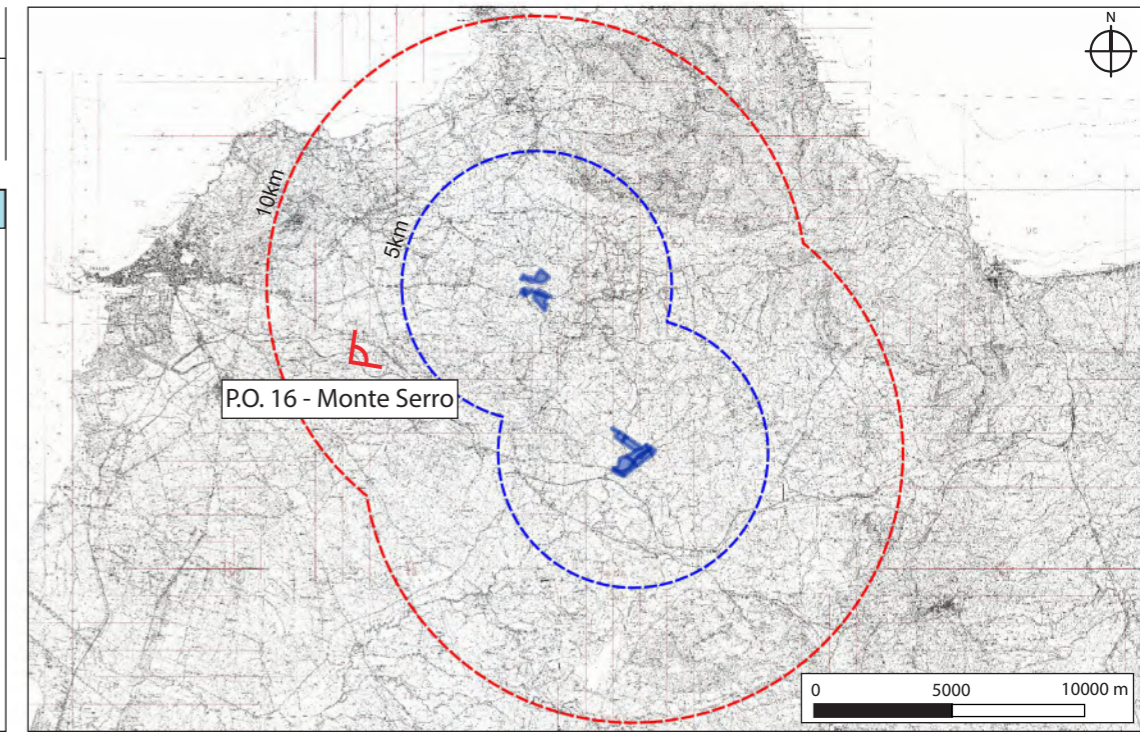
Coordinate: 37°59'26.24"N, 12°36'36.02"E

Distanza dall'area di impianto: km 6,9

Foto scattata da strada in prossimità della cima

Condizioni meteo: soleggiato, buona visibilità

Impianto parzialmente visibile



**STATO ATTUALE**



**STATO FUTURO**

Localizzazione area impianto





**P.O. 17 - Castello di Venere - Erice**

Punto panoramico / Crinale / Sito archeologico / Piano paesaggistico della Provincia di Trapani

Comune	Località	Denominazione	Crinali	Classe
Erice	Runzi	Castello di Venere	Primari	A

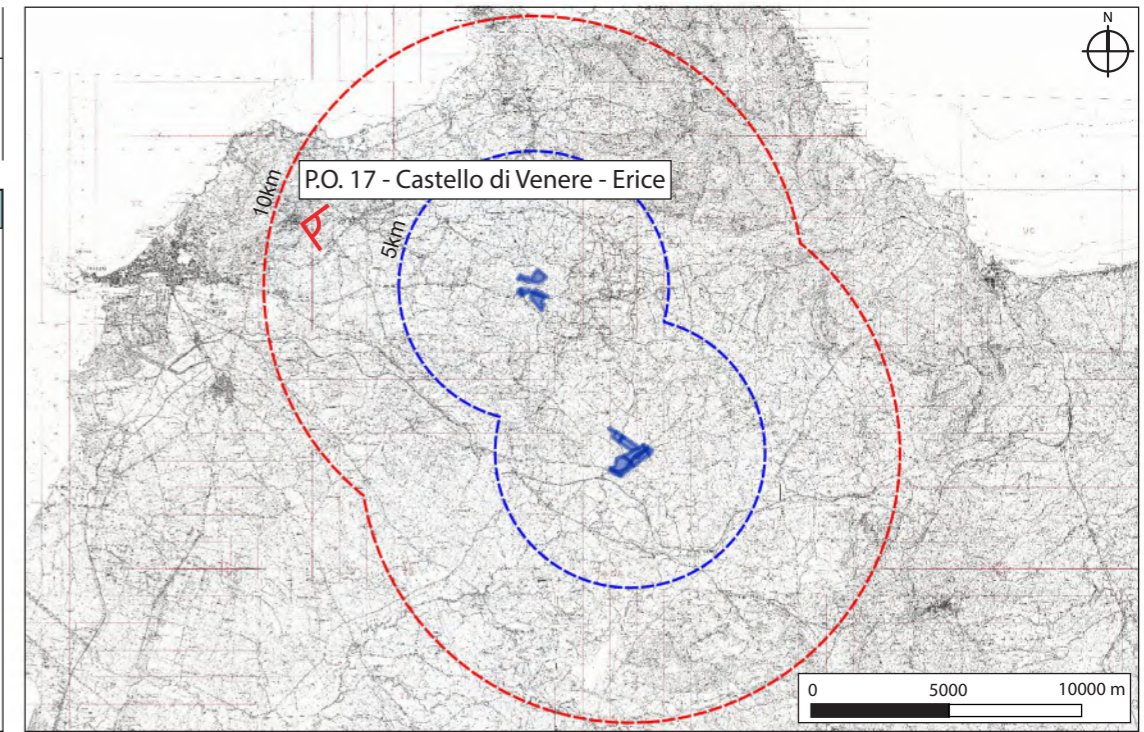
Coordinate: 38° 2'11.83"N, 12°35'25.79"E

Distanza dall'area di impianto: km 8,3

Foto scattata dal Castello di Venere, come da coordinate

Condizioni meteo: soleggiato, buona visibilità con un po' di foschia da calore

Impianto parzialmente visibile



**STATO ATTUALE**



**STATO FUTURO**

Localizzazione area impianto

