INQUADRAMENTO

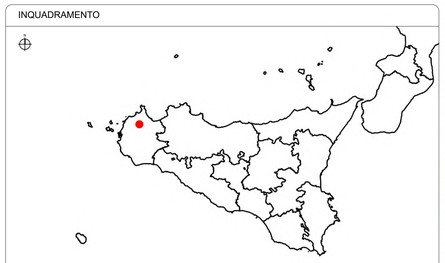

Area di intervento

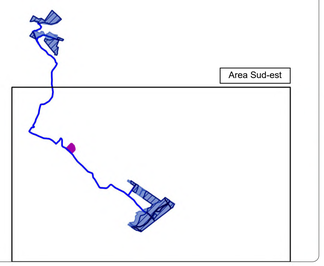

LEGENDA

- Area disponibile
- Area impianto Fv
- Cavidotto di connessione
- Stazione di connessione
- Confini provinciali
- Confini comunali

Cartografia di base: CTR 1:10000, fonte SITR
Cartografia tematica: Carta dell'uso del suolo, fonte SITR

REGIONE SICILIA
PROVINCIA DI TRAPANI
COMUNE DI BUSETO PALIZZOLO
COMUNE DI ERICE

OGGETTO

PROGETTO DI UN IMPIANTO AGRO-FOTOVOLTAICO PER UNA POTENZA NOMINALE DI 58.113 MW (45 MW IN IMMISSIONE) INTEGRATO DA UN SISTEMA DI ACCUMULO DA 36 MW E RELATIVE OPERE DI CONNESSIONE DA REALIZZARSI NEI COMUNI DI BUSETO PALIZZOLO ED ERICE (TP)

STUDIO DI IMPATTO AMBIENTALE

PROPONENTE

X-ELIO

TITOLO

CARTA DELL'USO DEL SUOLO

PROGETTISTA

Dott. Ing. Girolamo Gorgone

Collaboratori

Ing. Gioacchino Ruisi
All. Arch. Flavia Termini
Dott. Carmelo Danilo Pileri
Dott. Haritiana Ratsimba
Dott. Gabriella Raffa

CODICE ELABORATO

XB_T_05_A_S_2

SCALA 1:10000

n° Rev.	DESCRIZIONE REVISIONE	DATA	ELABORATO	VERIFICATO	APPROVATO

Rif. PROGETTO

N.

NOME FILE DI STAMPA

SCALA DI STAMPA DA FILE

A NORMA DI LEGGE
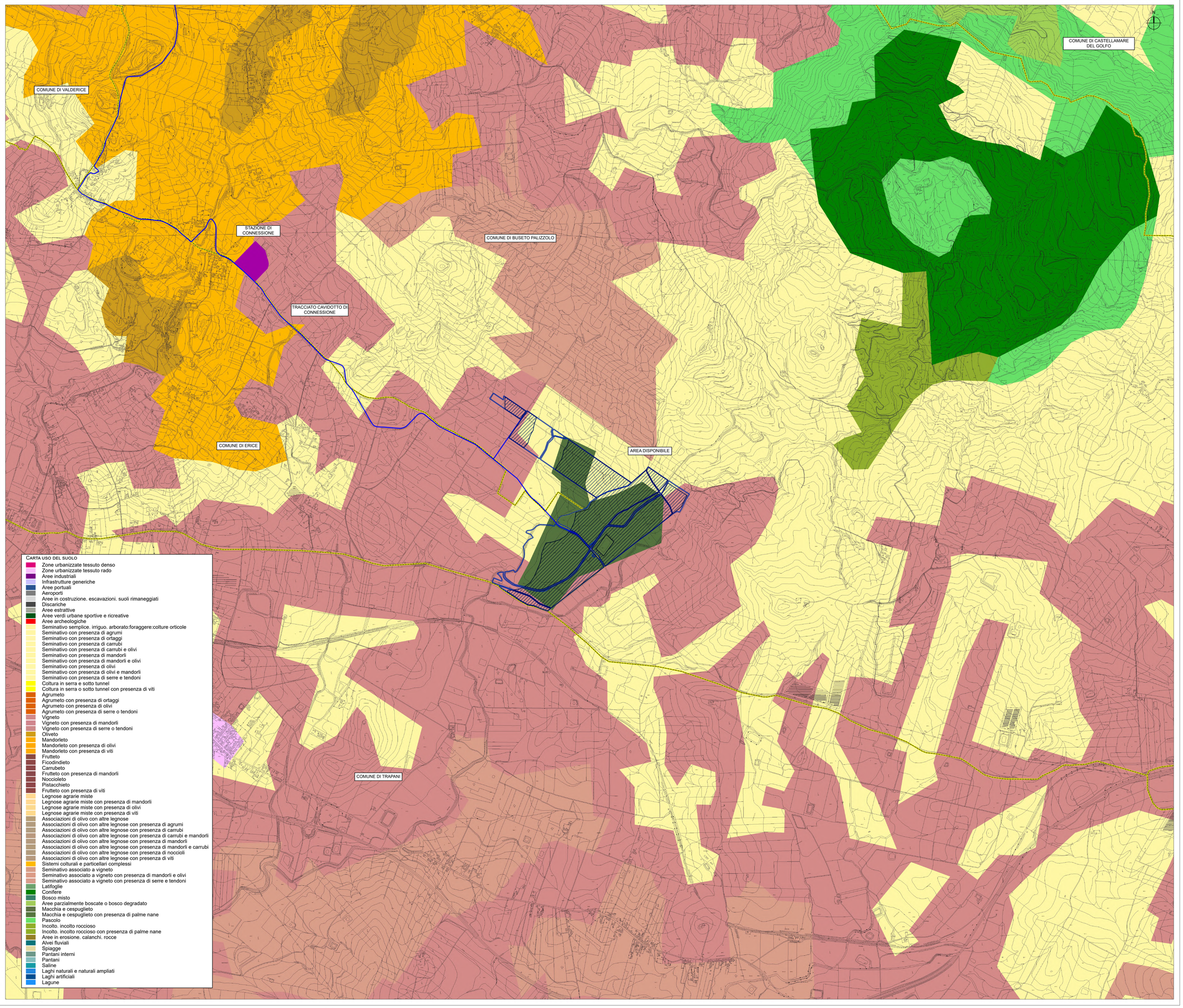
Firmato digitalmente da
Girolamo Gorgone
SerialNumber = TINIT-GRGGLM78D24G273H
C = IT