INQUADRAMENTO

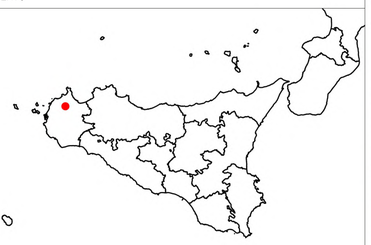

Area di intervento

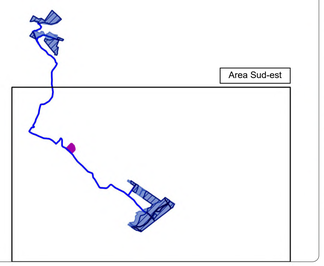

LEGENDA

- Area disponibile
- Area impianto Fv
- Cavidotto di connessione
- Stazione di connessione
- Confini provinciali
- Confini comunali

COMPONENTI DEL PAESAGGIO TRAPANI AMBITO 1

- Beni isolati
- Siti di particolare interesse bio-geografico
- Punti panoramici
- Sorgente
- Pozzi termali
- Pozzo
- Località fossilifere
- Singolarità morfologica
- Cime
- Dolina
- Centro storico
- Nucleo storico
- Siti preistorici in grotta
- Grotte
- Elementi della costa - Punta
- Elementi della costa - Faraglione
- Elementi della costa - Cala
- Selle
- Elementi di riferimento visivo
- Anfiteatri naturali
- Costa rocciosa
- Falesia
- Spiaggia
- Foce
- Altopiano
- Gola
- Pianura costiera
- Pareti rocciose
- Crinali primari
- Crinali secondari
- Faglia
- Linea di sovrascorrimento
- Viabilità panoramica
- Viabilità storica
- Siti archeologici
- Visibilità da Segesta
- Vallone
- Vegetazione rupestre
- Vegetazione costiera
- Vegetazione alveo-ripariale
- Bosco naturale
- Macchia
- Garighe e praterie
- Formazioni forestali artificiali
- Seminativi e arborati dell'entroterra collinare
- Uliveti di Bonegia e Castelluzzo
- Seminativi e arborati del paesaggio costiero

Cartografia di base: CTR 1:10000, fonte SITR
Cartografia tematica: Carta delle componenti del paesaggio, fonte SITR

REGIONE SICILIA
PROVINCIA DI TRAPANI
COMUNE DI BUSETO PALIZZOLO
COMUNE DI ERICE

OGGETTO

PROGETTO DI UN IMPIANTO AGRO-FOTOVOLTAICO PER UNA POTENZA NOMINALE DI 58,113 MW (45 MW IN IMMISSIONE) INTEGRATO DA UN SISTEMA DI ACCUMULO DA 36 MW E RELATIVE OPERE DI CONNESSIONE DA REALIZZARSI NEI COMUNI DI BUSETO PALIZZOLO ED ERICE (TP)

STUDIO DI IMPATTO AMBIENTALE

PROPONENTE

X-ELIO

TITOLO

CARTA DELLE COMPONENTI DEL PAESAGGIO

PROGETTISTA
Dott. Ing. Girolamo Gorgone

Collaboratori
Ing. Gioacchino Ruisi — Dott. Carmelo Danilo Pileri
All. Arch. Flavia Termini — Dott. Haritiana Ratsimba
Dott. Gabriella Raffa

CODICE ELABORATO

XB_T_08_A_S_2

SCALA 1:10000

n° Rev.	DESCRIZIONE REVISIONE	DATA	ELABORATO	VERIFICATO	APPROVATO

Rif. PROGETTO

N.

NOME FILE DI STAMPA

SCALA DI STAMPA DA FILE

A NORMA DI LEGGE

Firmato digitalmente da
Girolamo Gorgone
SerialNumber = TINIT-GRGGLM78D24G273H
C = IT

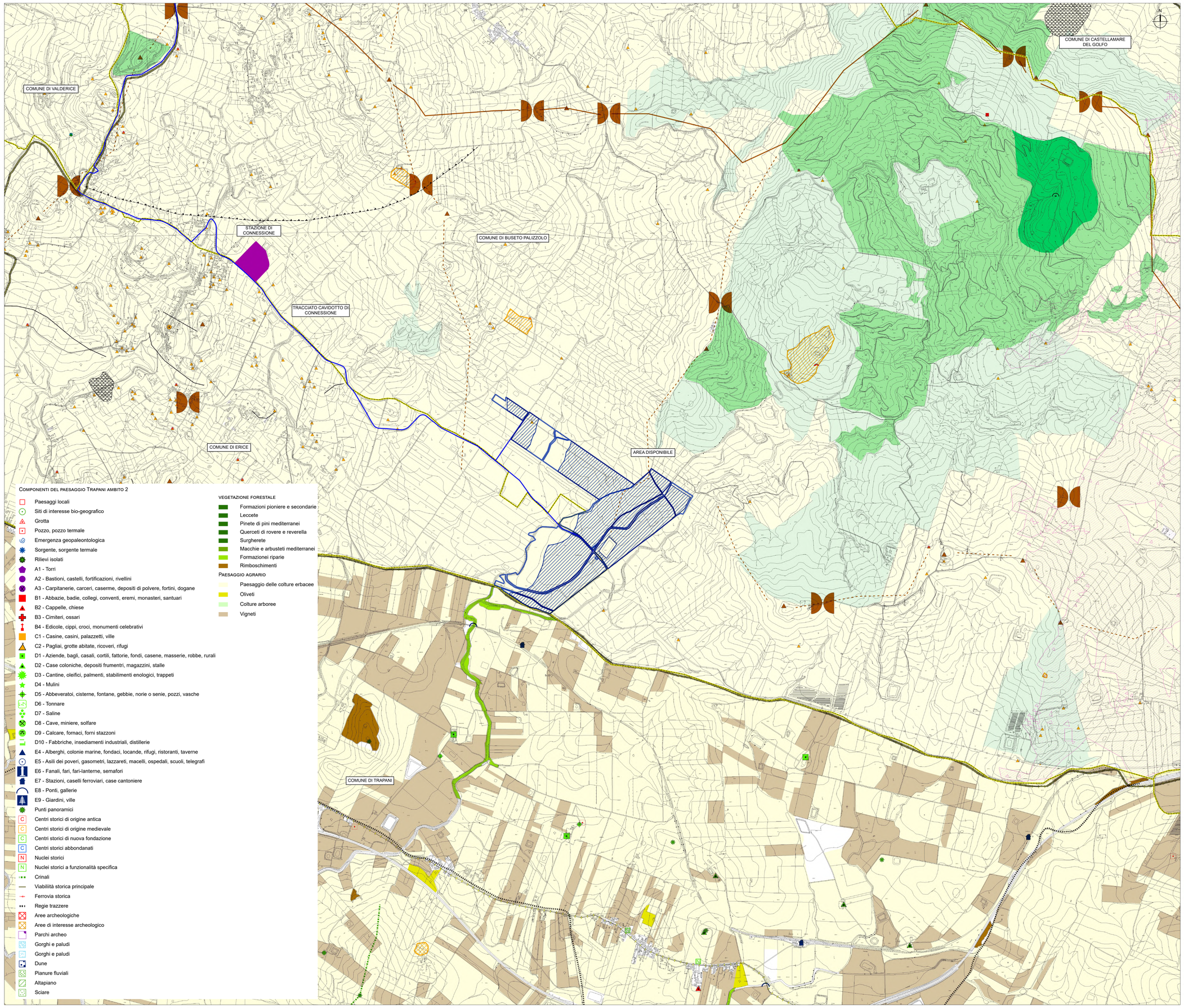

COMPONENTI DEL PAESAGGIO TRAPANI AMBITO 2

- Paesaggi locali
- Siti di interesse bio-geografico
- Grotta
- Pozzo, pozzo termale
- Emergenza geopaleontologica
- Sorgente, sorgente termale
- Rilievi isolati
- A1 - Torri
- A2 - Bastioni, castelli, fortificazioni, rivellini
- A3 - Carpitanerie, carceri, caserme, depositi di polvere, fortini, dogane
- B1 - Abbazie, badie, collegi, conventi, eremi, monasteri, santuari
- B2 - Cappelle, chiese
- B3 - Cimiteri, ossari
- B4 - Edicole, cippi, croci, monumenti celebrativi
- C1 - Casine, casini, palazzetti, ville
- C2 - Pagliai, grotte abitate, ricoveri, rifugi
- D1 - Aziende, bagli, casali, cortili, fattorie, fondi, casene, masserie, robbe, rurali
- D2 - Case coloniche, depositi frumentri, magazzini, stalle
- D3 - Cantine, oleifici, palmenti, stabilimenti enologici, trappeti
- D4 - Mulini
- D5 - Abbeveratoi, cisterne, fontane, gebbie, norie o senie, pozzi, vasche
- D6 - Tonnare
- D7 - Saline
- D8 - Cave, miniere, solfare
- D9 - Calcare, fornaci, forni stazzoni
- D10 - Fabbriche, insediamenti industriali, distillerie
- E4 - Alberghi, colonie marine, fondaci, locande, rifugi, ristoranti, taverne
- E5 - Asili dei poveri, gasometri, lazzareti, macelli, ospedali, scuoli, telegrafi
- E6 - Fanali, fari, fari-lanterne, semafori
- E7 - Stazioni, caselli ferroviari, case cantoniere
- E8 - Ponti, gallerie
- E9 - Giardini, ville
- Punti panoramici
- Centri storici di origine antica
- Centri storici di origine medievale
- Centri storici di nuova fondazione
- Centri storici abbondanati
- Nuclei storici
- Nuclei storici a funzionalità specifica
- Crinali
- Viabiliità storica principale
- Ferrovia storica
- Regie trazzere
- Aree archeologiche
- Aree di interesse archeologico
- Parchi archeo
- Gorghi e paludi
- Gorghi e paludi
- Dune
- Pianure fluviali
- Altapiano
- Sciare

VEGETAZIONE FORESTALE

- Formazioni pioniere e secondarie
- Leccete
- Pinete di pini mediterranei
- Querceti di rovere e reverella
- Surgherete
- Macchie e arbusteti mediterranei
- Formazionei riparie
- Rimboschimenti

PAESAGGIO AGRARIO

- Paesaggio delle colture erbacee
- Oliveti
- Colture arboree
- Vigneti