VISTA STRUTTURA TRACKER MONOASSIALE SOLTEC SF7 BI-FACIAL

PANNELLO FOTOVOLTAICO BIFACCIALE TITAN
RSM132-8-635BMDG-660BMDG



NOTE

TUTTE LE MISURE IN CM, SALVO DIVERSAMENTE SPECIFICATO.

REGIONE SICILIA
PROVINCIA DI TRAPANI
COMUNE DI BUSETO PALIZZOLO
COMUNE DI ERICE

OGGETTO

PROGETTO DI UN IMPIANTO AGRO-FOTOVOLTAICO PER UNA POTENZA NOMINALE DI 58,113 MWp (45 MW IN IMMISSIONE) INTEGRATO DA UN SISTEMA DI ACCUMULO DA 36 MW E RELATIVE OPERE DI CONNESSIONE DA REALIZZARSI NEI COMUNI DI BUSETO PALIZZOLO ED ERICE (TP)

PROGETTO DEFINITIVO

PROPONENTE

X-ELIO

TITOLO

PIANTE, SEZIONI E PARTICOLARI STRUTTURE DI SUPPORTO E FONDAZIONI MODULI FV

PROGETTISTA
Dott. Ing. Girolamo Gorgone

Collaboratori
Ing. Gioacchino Ruisi — Dott. Carmelo Danilo Pileri
Ing. Giovanna Termini — Dott. Haritiana Ratsimba
Att. Arch. Flavia Termini — Dott. Gabriella Raffa

CODICE ELABORATO

XB_T_21_A_D

SCALA: Varie

n° Rev.	DESCRIZIONE REVISIONE	DATA	ELABORATO	VERIFICATO	APPROVATO

Rif. PROGETTO

N.

NOME FILE DI STAMPA

SCALA DI STAMPA DA FILE

COPYRIGHT X-ELIO - TUTTI I DIRITTI SONO RISERVATI A NORMA DI LEGGE

DETTAGLIO PANNELLO FOTOVOLTAICO BIFACCIALE
SCALA 1:20

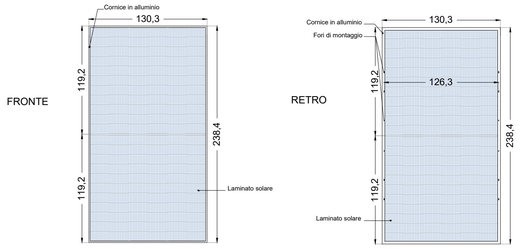

SEZIONE C-C
DETTAGLIO CONNESSIONE
SCALA 1:1

VISTA FRONTALE DEI PANNELLI FV SU TRACKER MONOASSIALE
STRINGA DOPPIA (30 MODULI) CON INCLINAZIONE A 55° (INCLINAZIONE MASSIMA)
SCALA 1:50

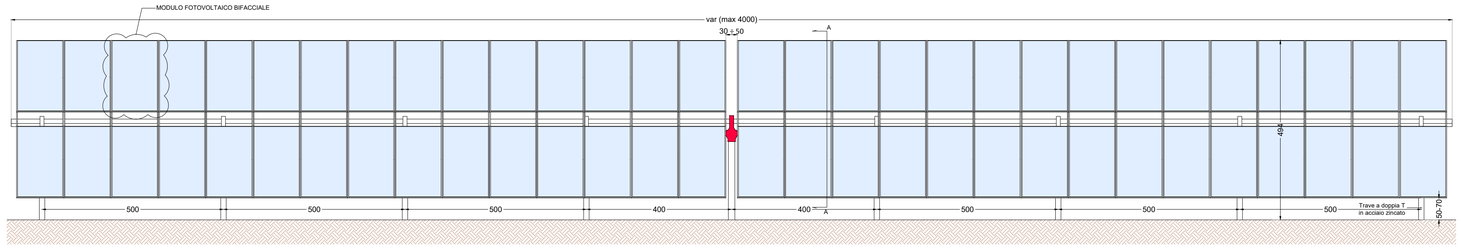

VISTA FRONTALE DEI PANNELLI FV SU STRUTTURA FISSA
INCLINAZIONE A 33° (INCLINAZIONE MASSIMA)
SCALA 1:50

SEZIONE A-A
SCALA 1:20

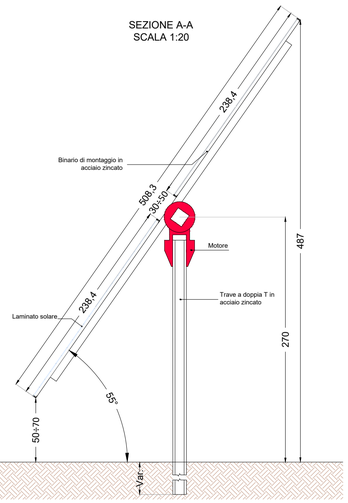

SEZIONE B-B
SCALA 1:20

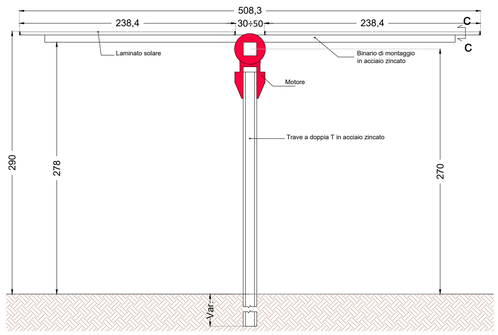

SEZIONE D-D
SCALA 1:20

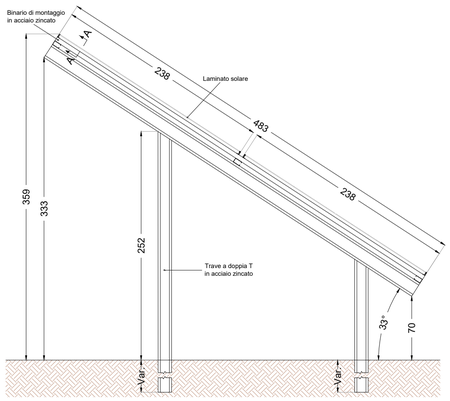

VISTA FRONTALE DEI PANNELLI FV SU TRACKER MONOASSIALE
STRINGA SINGOLA (15 MODULI) CON INCLINAZIONE A 55° (INCLINAZIONE MASSIMA)
SCALA 1:50

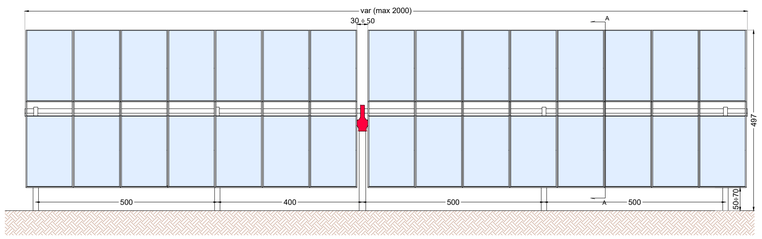

VISTA FRONTALE DEI PANNELLI FV SU TRACKER MONOASSIALE
INCLINAZIONE 0° (A MEZZOGIORNO E NELLE ORE NOTTURNE)
SCALA 1:50

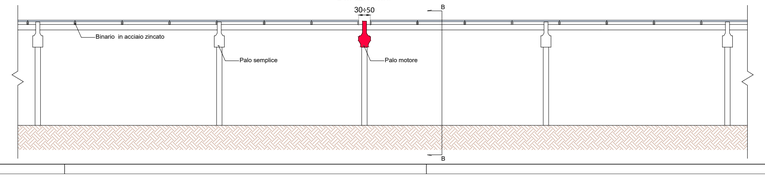

Firmato digitalmente da

Girolamo Gorgone

SerialNumber =
TINIT-GRGGLM78D24G273H
C = IT