

IMPIANTO AGRIVOLTAICO
SITO NEL COMUNE DI CERIGNOLA
IN PROVINCIA DI FOGGIA

Valutazione di Impatto Ambientale
(art. 23-24-25 del D.Lgs. 152/2006)

Commissione Tecnica PNRR-PNIEC

(art. 17 del D.L. 77/2021, convertito in L. 108/2021)

Prot. CIAE: DPE-0007123-P-10/08/2020

Idea progettuale, modello insediativo e coordinamento generale: AG Advisory S.r.l.

Paesaggio e supervisione generale: CRETA S.r.l.

Elaborazioni grafiche: Ecletico Design

Assistenza legale: Studio Legale Sticchi Damiani

Progettisti:

Responsabili VIA: CRETA S.r.l.

Arch. Sandra Vecchietti

Arch. Filippo Boschi

Arch. Anna Trazzi

Arch. Giulia Bortolotto

Arch. Mattia Zannoni

Contributi specialistici:

Acustica: Dott. Gabriele Totaro

Agronomia: Dott. Agr. Barnaba Marinosci

Agronomia: Dott. Agr. Giuseppe Palladino

Archeologia: Dott.ssa Caterina Polito

Archeologia: Dott.ssa Michela Rugge

Asseverazione PEF: Omnia Fiduciaria S.r.l.

Fauna: Dott. Giacomo Marzano

Geologia: Geol. Pietro Pepe

Irradiazione: Ing. Luigi Fanelli

Piano Economico Finanziario: Dott. Marco Marincola

Vegetazione e microclima: Dott. Leonardo Beccarisi

Cartella: VIA_3/ Identificatore: SIAIND02 **Inquadramento intervento su Ortofoto**

Descrizione: Tavola di inquadramento dell'intervento su Ortofoto

Nome del file: SIAIND02.pdf Tipologia: Elaborato grafico Scala: 1:5.000 / 1:25.000

Autori elaborato: Arch. Sandra Vecchietti





Rev.	Data	Descrizione
00	01/02/22	Prima emissione
01		
02		

Spazio riservato agli Enti:



Inquadramento intervento su Ortofoto - Impianto: Cerignola
1:5.000

Legenda

-  SU
-  Recinzione
-  Area azienda agricola
-  Area coltivazione olivicola
-  Fasce di mitigazione
-  Limiti Comunali



Inquadramento intervento - Impianto: Cerignola
1:25.000