

**SIMBOLI E LEGENDA**

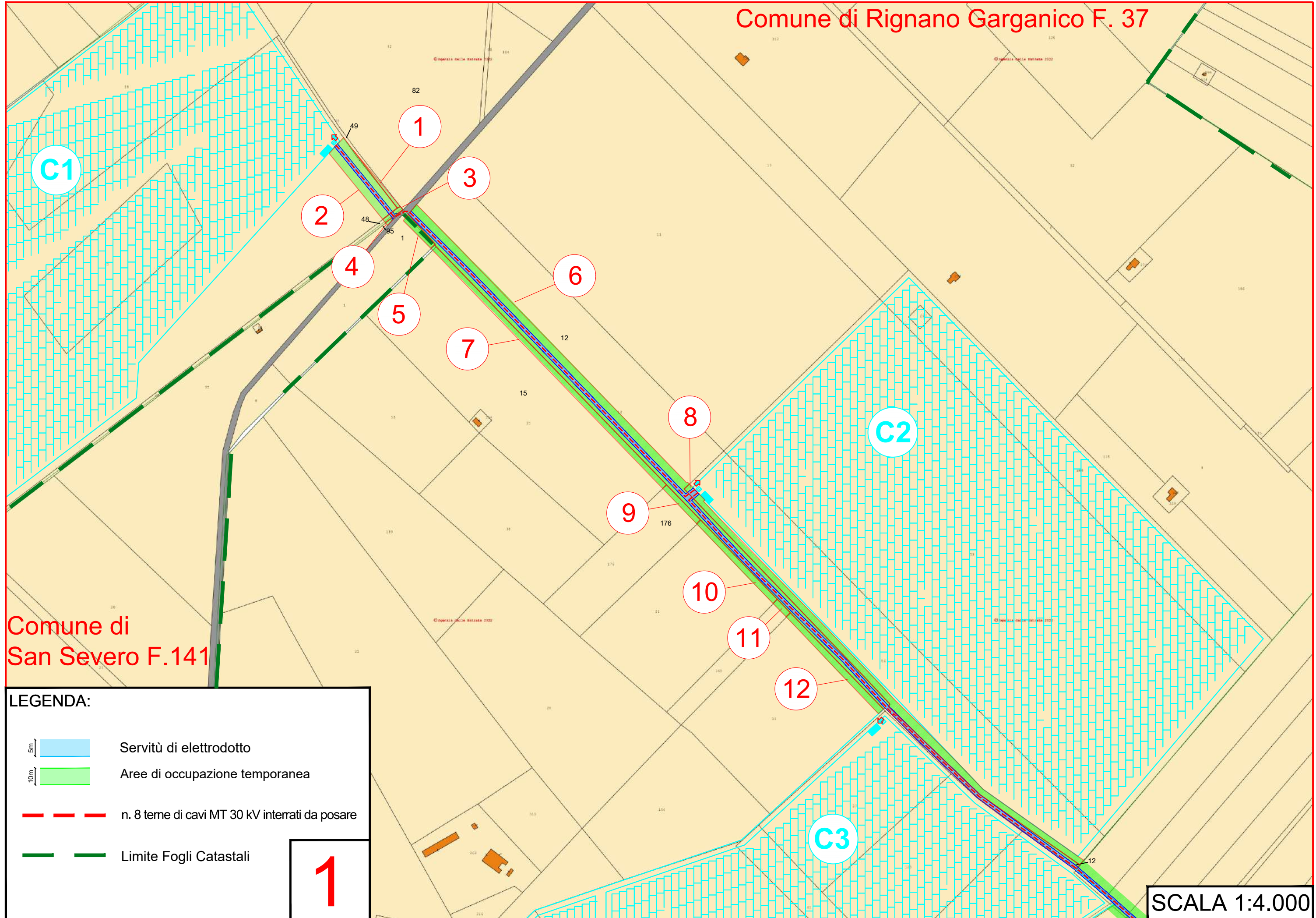
- Limiti Comunali
- - - - - Elettrodotto interrato di connessione composto da n.8 trame di cavi 30 kV tra l'impianto di produzione "RINALDI RIGNANO" e la raccolta ed elevazione MT/AT da realizzare
- - - - - Elettrodotto interrato di connessione dalla cabina di raccolta ed elevazione MT/AT da realizzare fino alla SE Terna a 150 kV "Innanz" di San Marco in Lamis esistente

0	-	CP	LC	10/2022	
REV.	DESCRIZIONE	DISEGN.	CONTROL.	APPROV.	DATA

Montana S.p.A.  
Via Carlo Argento Furrigoli, 6  
20143 Milano  
Membro (sede certificata ISO) | Brescia | Palermo | Cagliari | Roma





Montana S.p.A.  
Via Carlo Argento Furrigoli, 6  
20143 Milano  
Tel. +39 02 54119173  
Fax +39 02 54159693  
www.montana-energie.com  
P.IVA 1014270156  
Cap. Soc. 600.000,00 €

Comittente	SOLAR CAPITAL 3 SRL VIA REINELLA SNC - 71017 TORREMAGGIORE (FG)		
Progettisti	ING. LAURA CONTI Iscritta all'Ordine degli Ingegneri della Provincia di Pavia al n. 1726		
Oggetto	IMPIANTO INTEGRATO AGRIVOLTAICO COLLEGATO ALLA RTN POTENZA NOMINALE 60 MW COMUNE DI RIGNANO GARGANICO PROGETTO DEFINITIVO		
Titolo	Opere di connessione Inquadramento generale su cartografia IGM	N. Tav.	T24
No. Rif. 2748_S230_R0-RL_VIA_T24_Rev0_INQUADRAMENTO SU CATASTALE OPERE DI CONNESSIONE È VIETATA LA RIPRODUZIONE DI QUESTO DOCUMENTO SENZA PREVENTIVA AUTORIZZAZIONE SCRITTA DELLA MONTANA SPA			



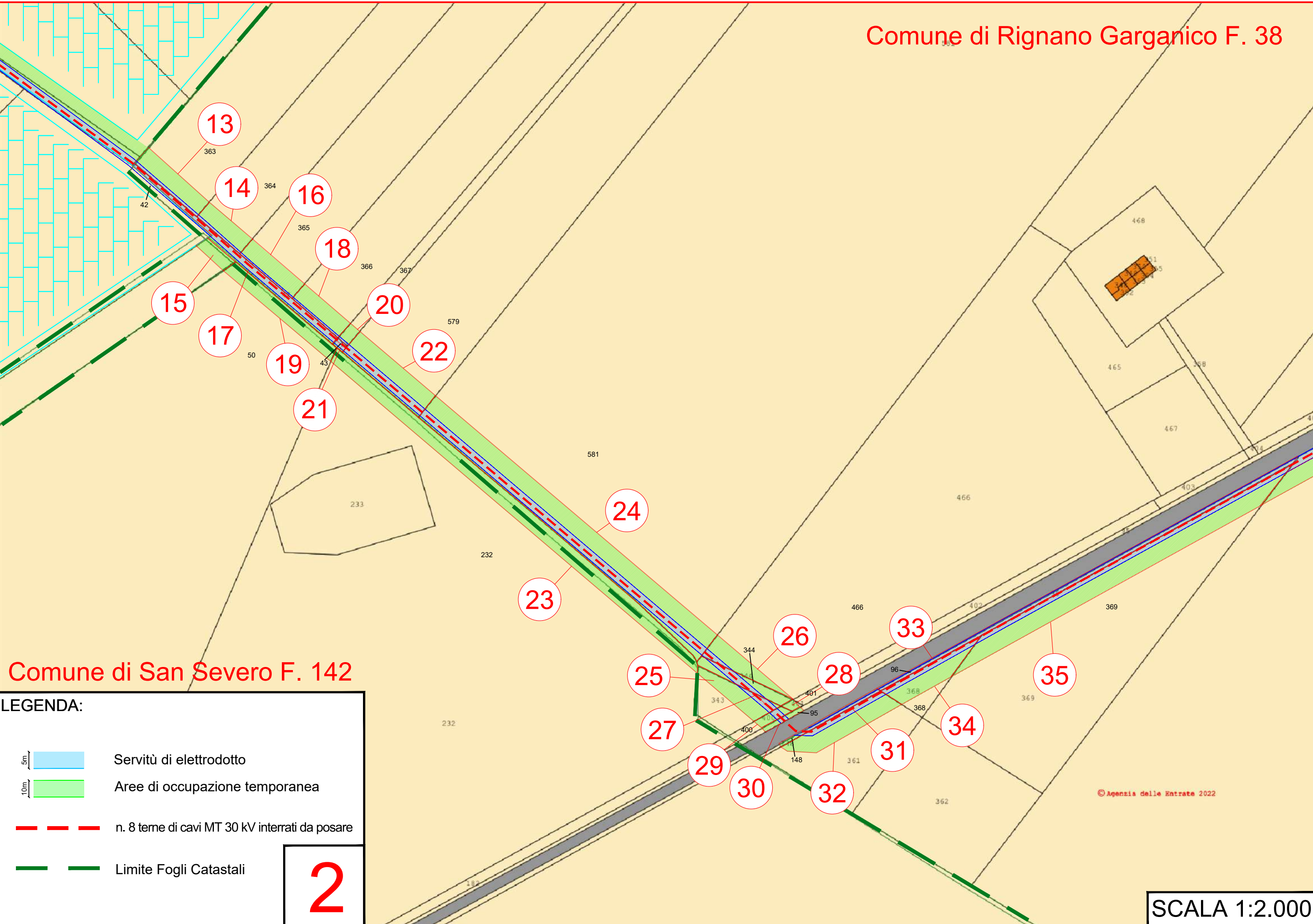
Comune di San Severo F.141

**LEGENDA:**

-  Servitù di elettrodotto
-  Aree di occupazione temporanea
-  n. 8 terre di cavi MT 30 kV interrati da posare
-  Limite Fogli Catastali

**1**

SCALA 1:4.000



Comune di San Severo F. 142

**LEGENDA:**

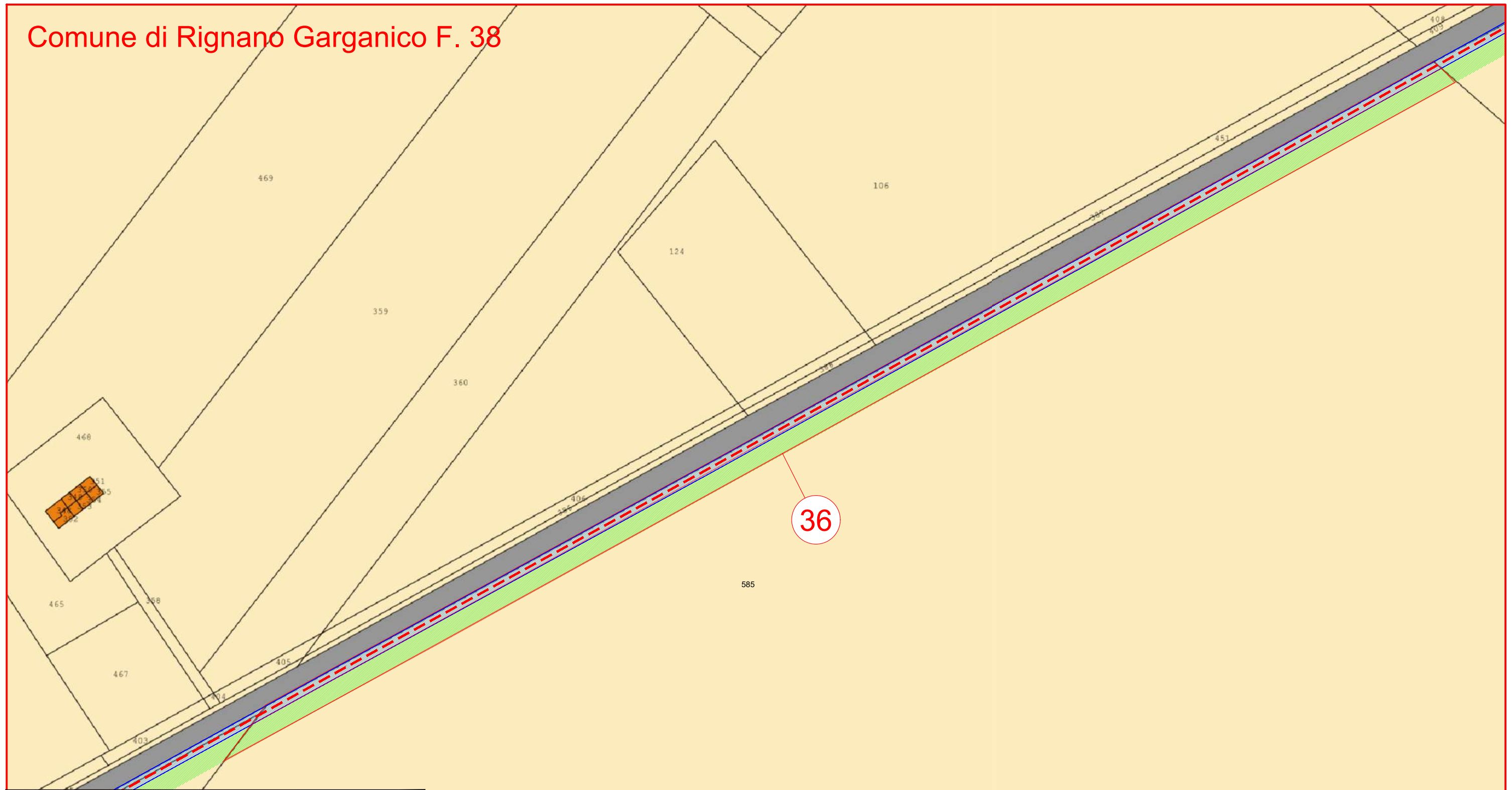
- Servitù di elettrodotto
- Aree di occupazione temporanea
- n. 8 trame di cavi MT 30 kV interrati da posare
- Limite Fogli Catastali

2





© Agenzia delle Entrate 2022

SCALA 1:2.000

# Comune di Rignano Garganico F. 38



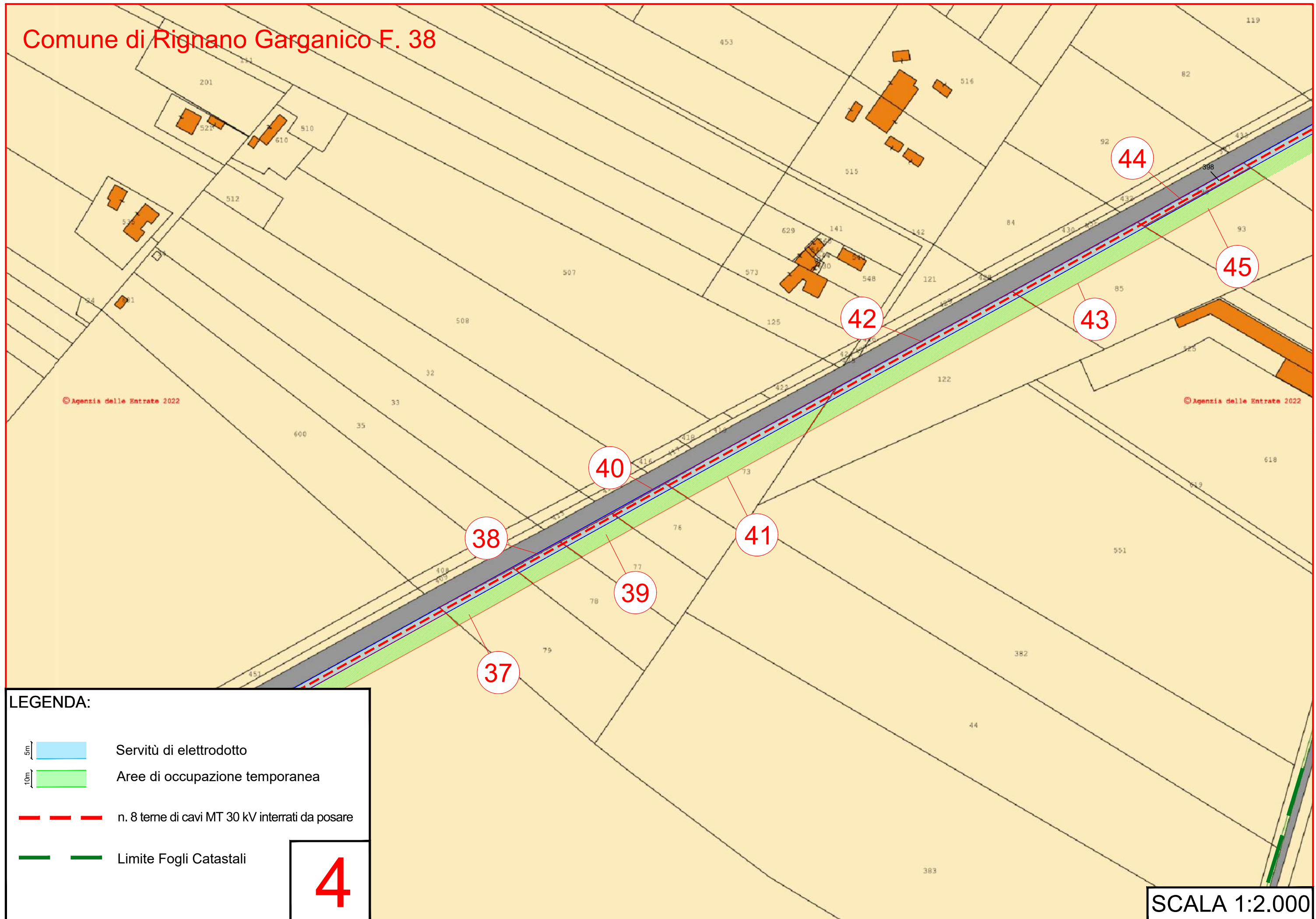
**LEGENDA:**

-  Servitù di elettrodotto
-  Aree di occupazione temporanea
-  n. 8 terre di cavi MT 30 kV interrati da posare
-  Limite Fogli Catastali





**3**

SCALA 1:2.000

# Comune di Rignano Garganico F. 38



**LEGENDA:**

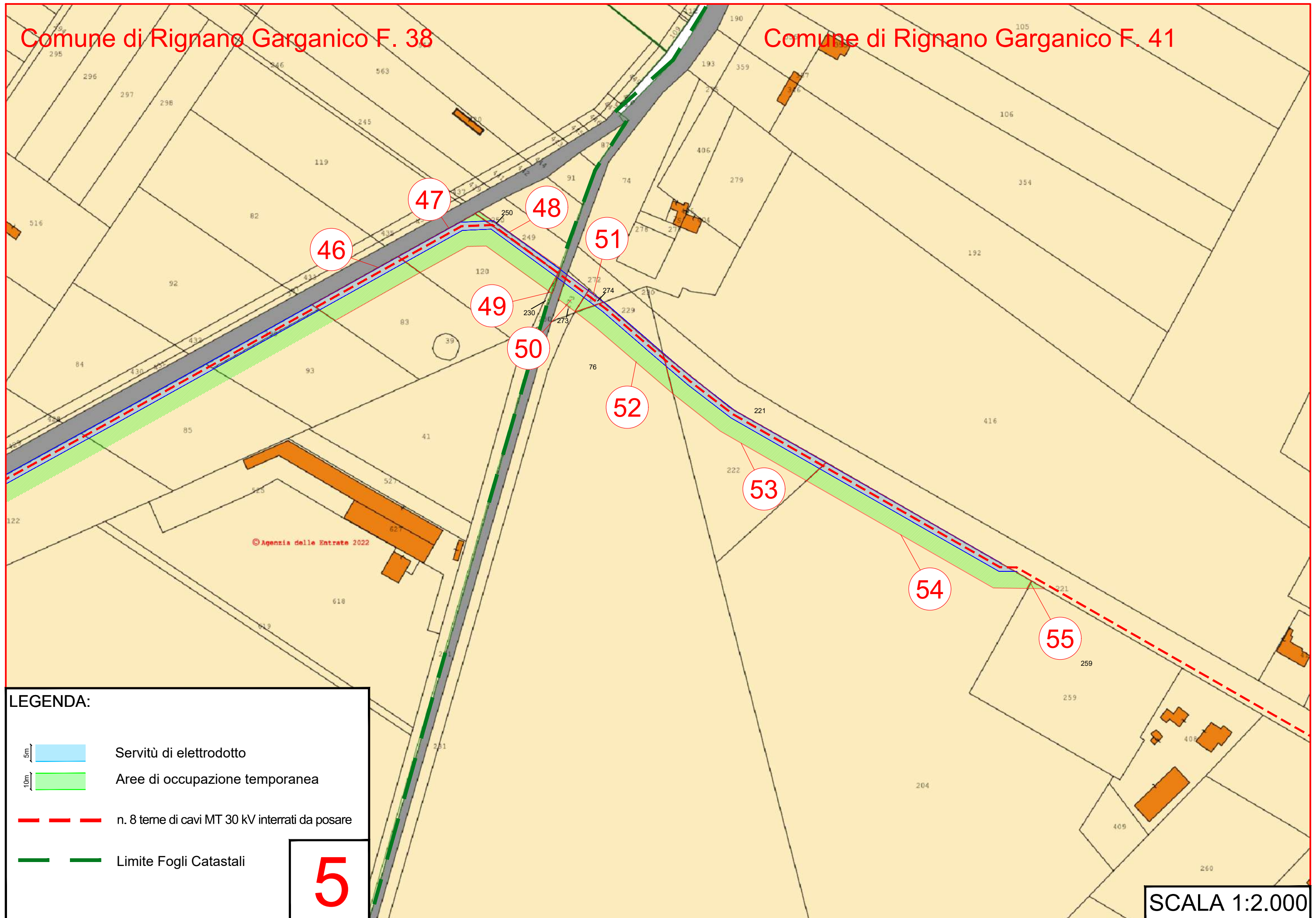
-  Servitù di elettrodotto
-  Aree di occupazione temporanea
-  n. 8 terre di cavi MT 30 kV interrati da posare
-  Limite Fogli Catastali

**4**





SCALA 1:2.000

Comune di Rignano Garganico F. 38

Comune di Rignano Garganico F. 41

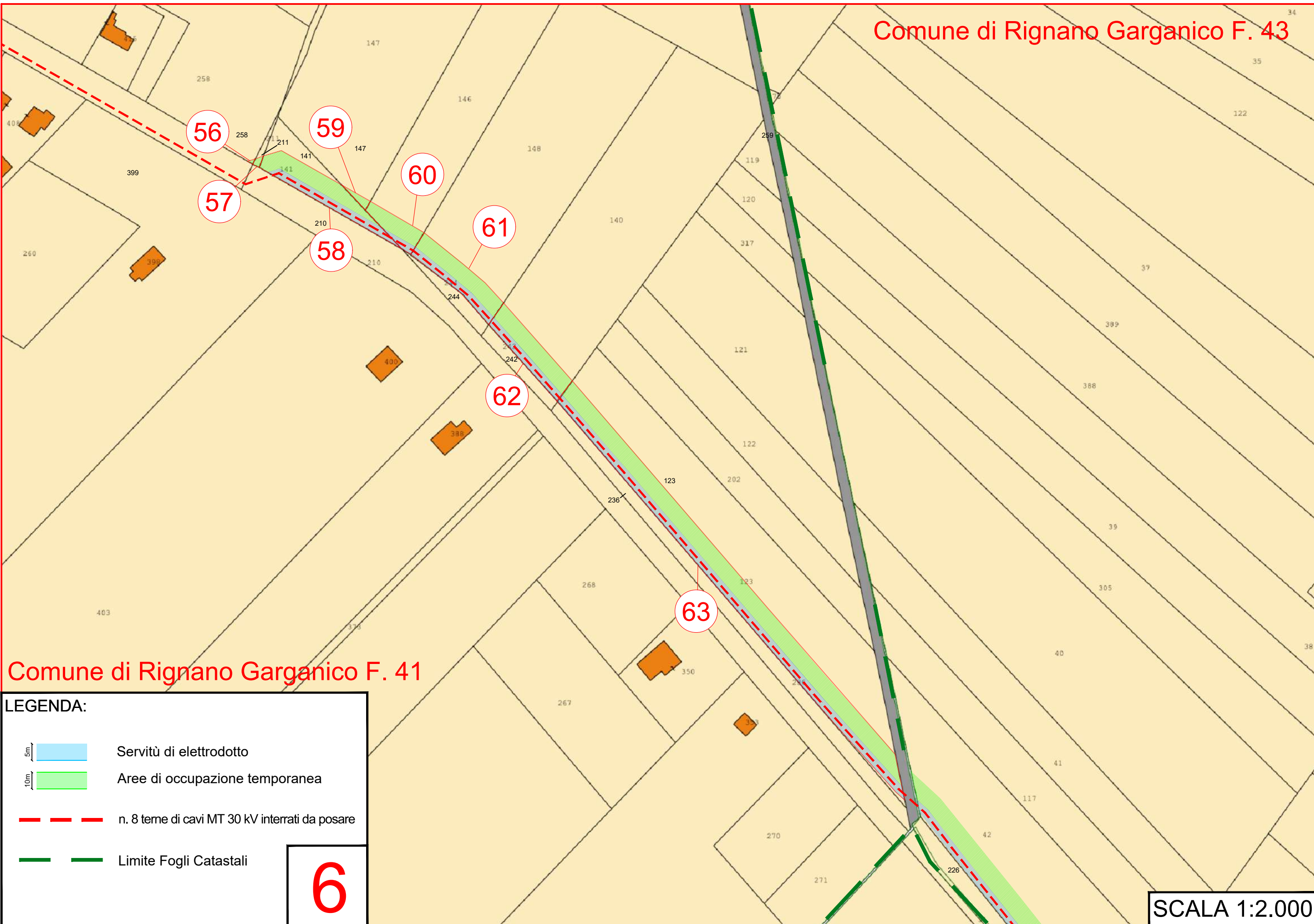


**LEGENDA:**

-  Servitù di elettrodotto
-  Aree di occupazione temporanea
-  n. 8 teme di cavi MT 30 kV interrati da posare
-  Limite Fogli Catastali

**5**

SCALA 1:2.000



**LEGENDA:**

- Servitù di elettrodotto
- Aree di occupazione temporanea
- n. 8 trame di cavi MT 30 kV interrati da posare
- Limite Fogli Catastali

**6**

Comune di Rignano Garganico F. 43

64





65

66

Comune di Rignano Garganico F. 44

Comune di Rignano Garganico F. 45

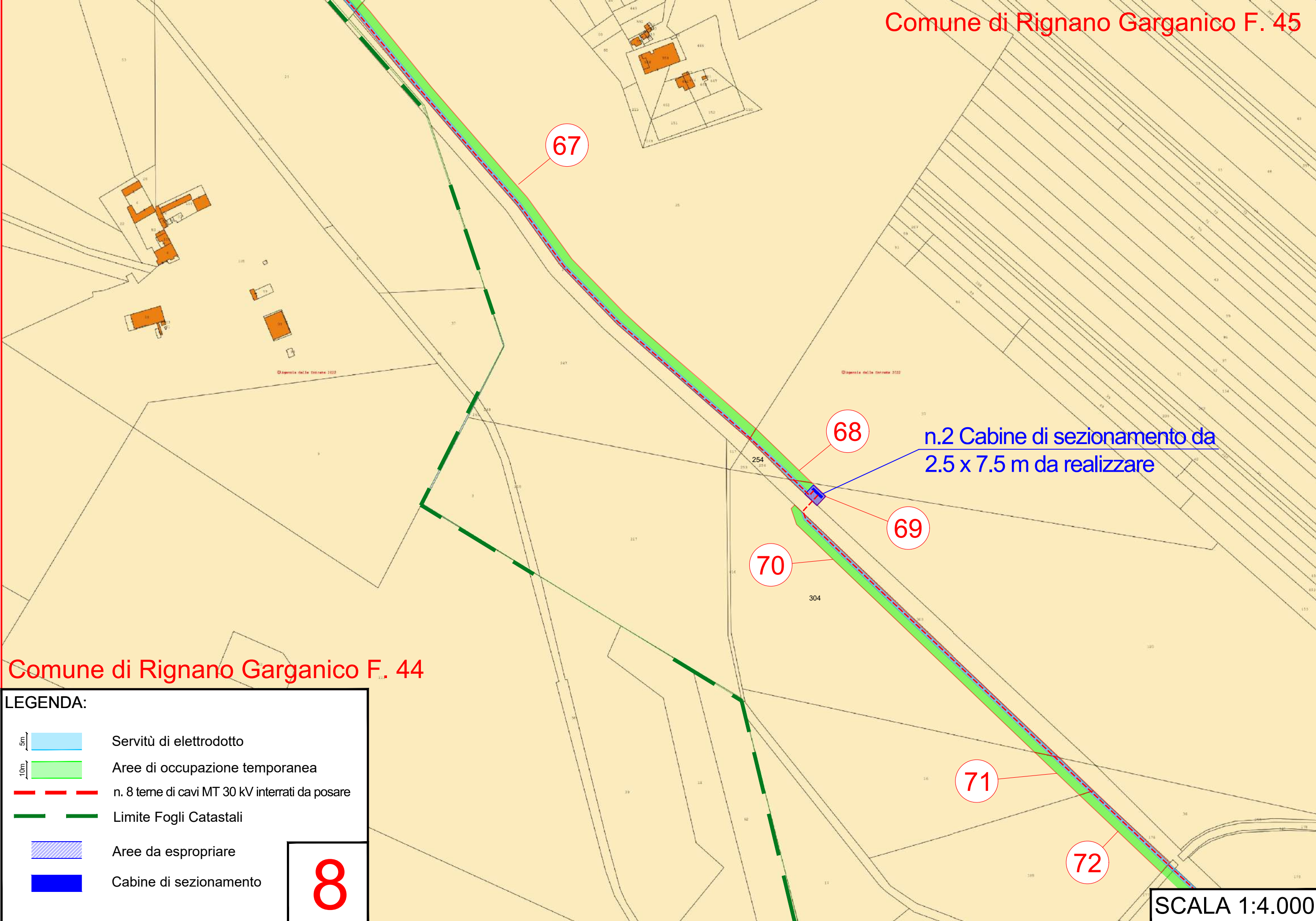
LEGENDA:

-  Servitù di elettrodotto
-  Aree di occupazione temporanea
-  n. 8 terre di cavi MT 30 kV interrati da posare
-  Limite Fogli Catastali







7

SCALA 1:2.000

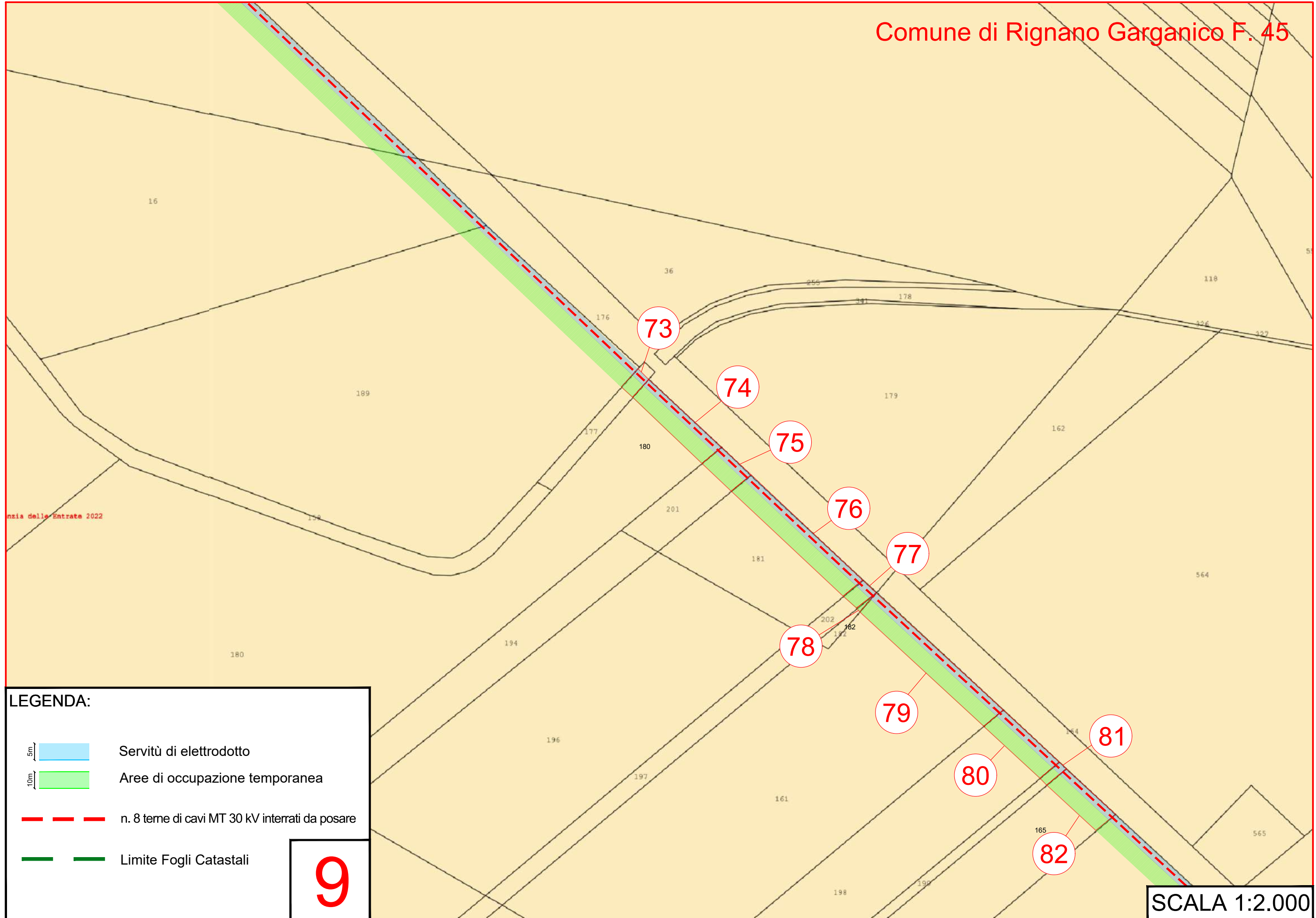








**LEGENDA:**

-  Servitù di elettrodotto
-  Aree di occupazione temporanea
-  n. 8 teme di cavi MT 30 kV interrati da posare
-  Limite Fogli Catastali
-  Aree da espropriare
-  Cabine di sezionamento

8

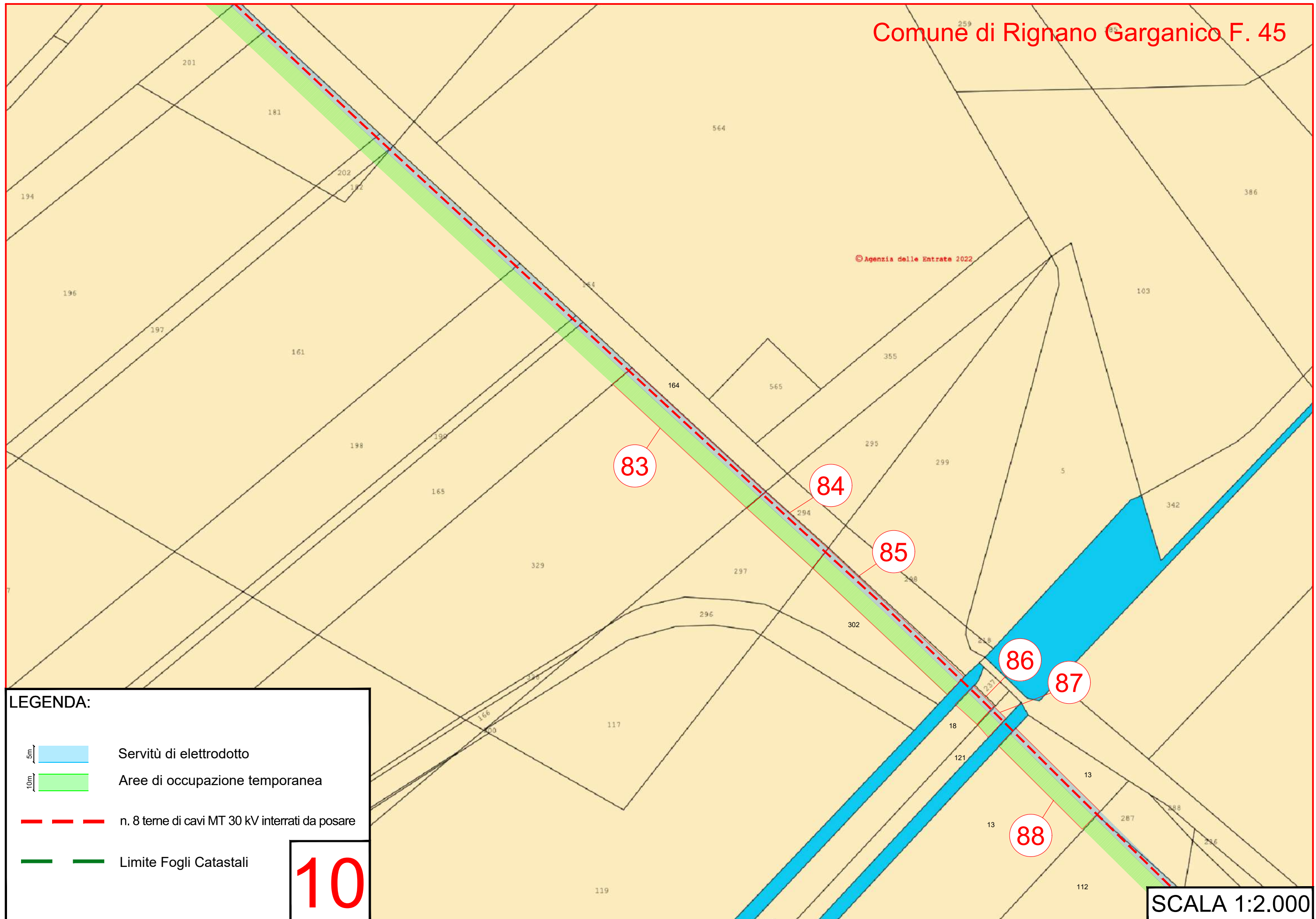


**LEGENDA:**





-  Servitù di elettrodotto
-  Aree di occupazione temporanea
-  n. 8 terme di cavi MT 30 kV interrati da posare
-  Limite Fogli Catastali

**9**

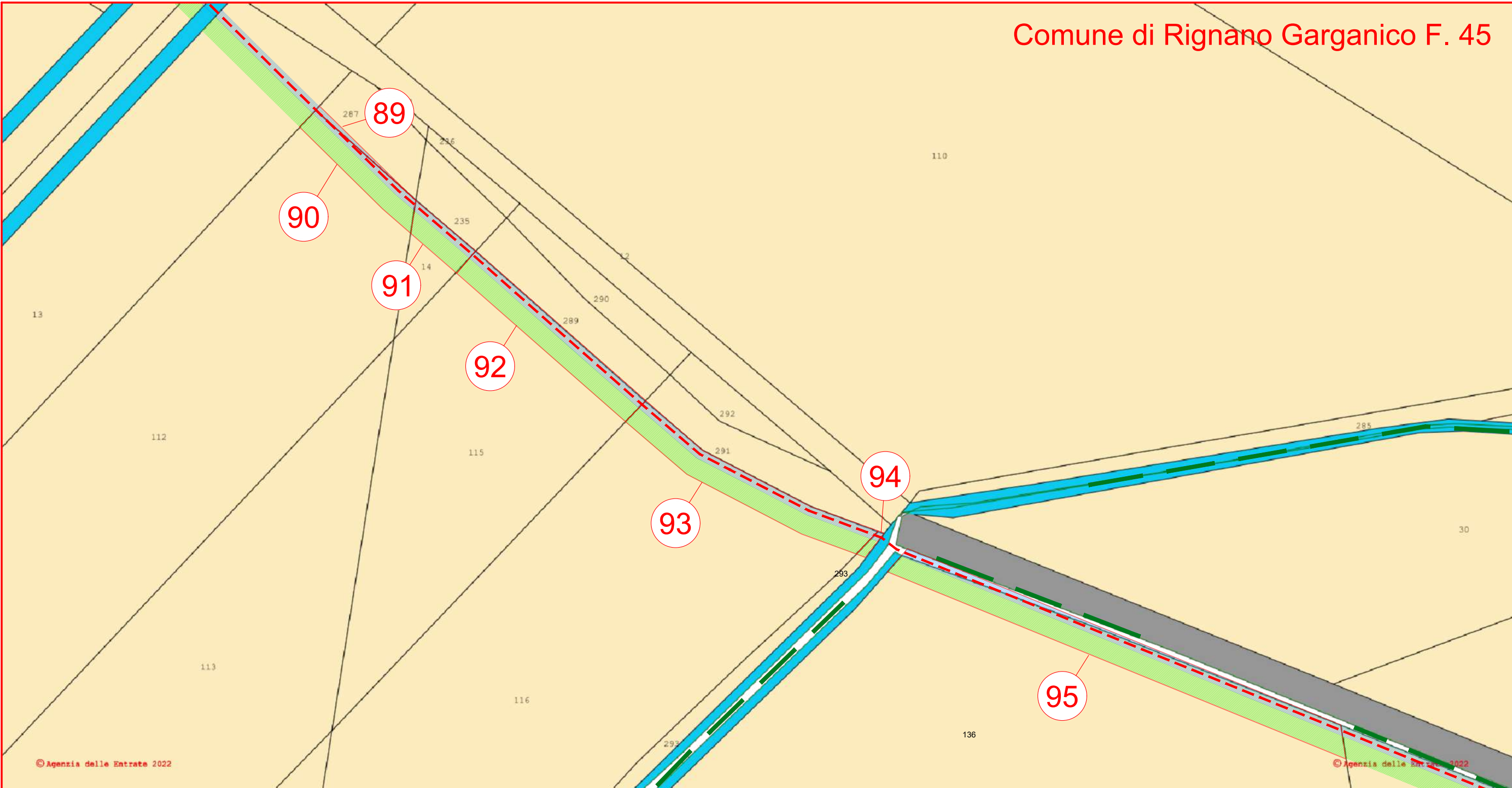
SCALA 1:2.000







**LEGENDA:**

-  Servitù di elettrodotto
-  Aree di occupazione temporanea
-  n. 8 terme di cavi MT 30 kV interrati da posare
-  Limite Fogli Catastali

**10**

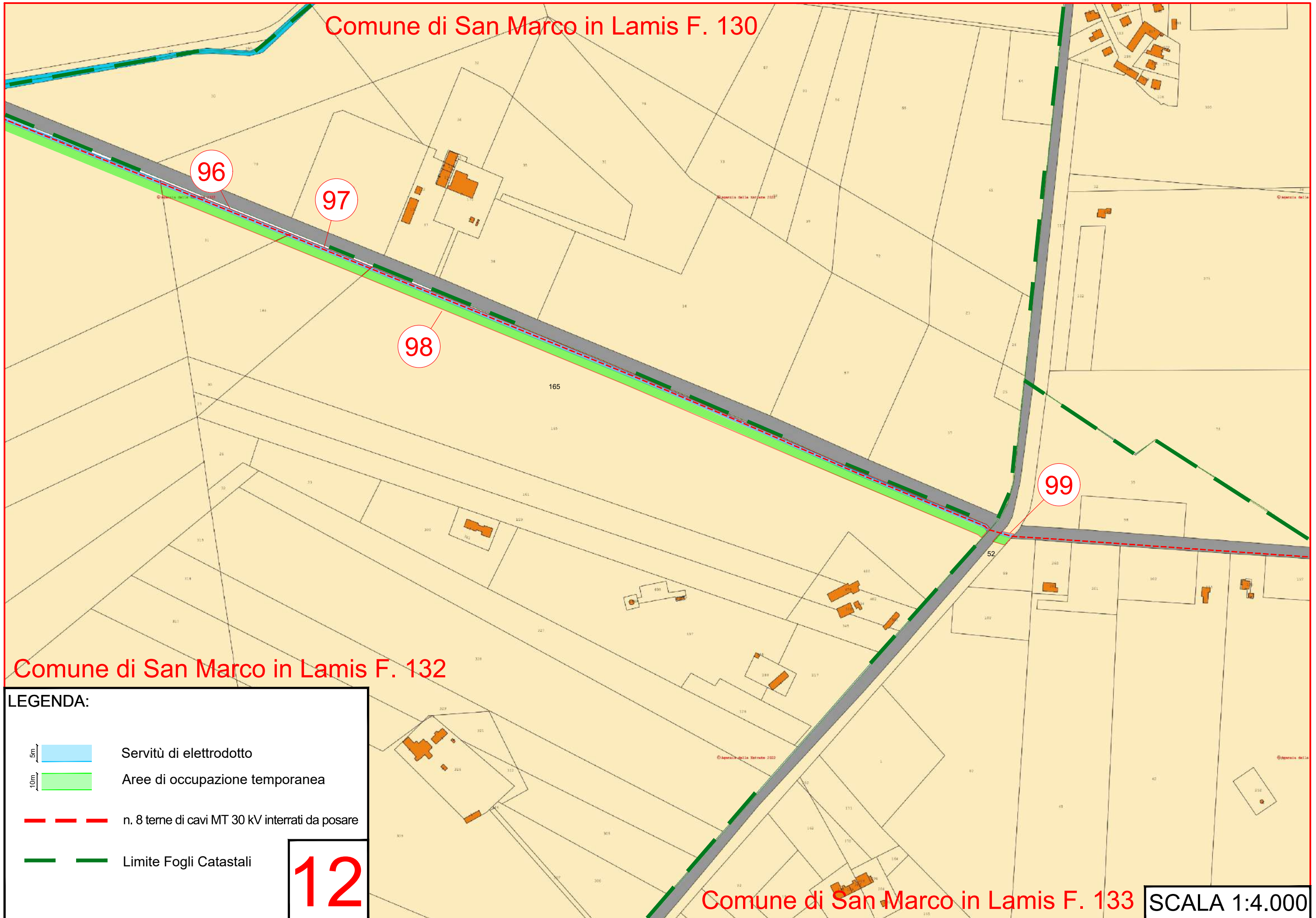


**LEGENDA:**

-  Servitù di elettrodotto
-  Aree di occupazione temporanea
-  n. 8 teme di cavi MT 30 kV interrati da posare
-  Limite Fogli Catastali





11

Comune di San Marco in Lamis F. 130



Comune di San Marco in Lamis F. 132

LEGENDA:

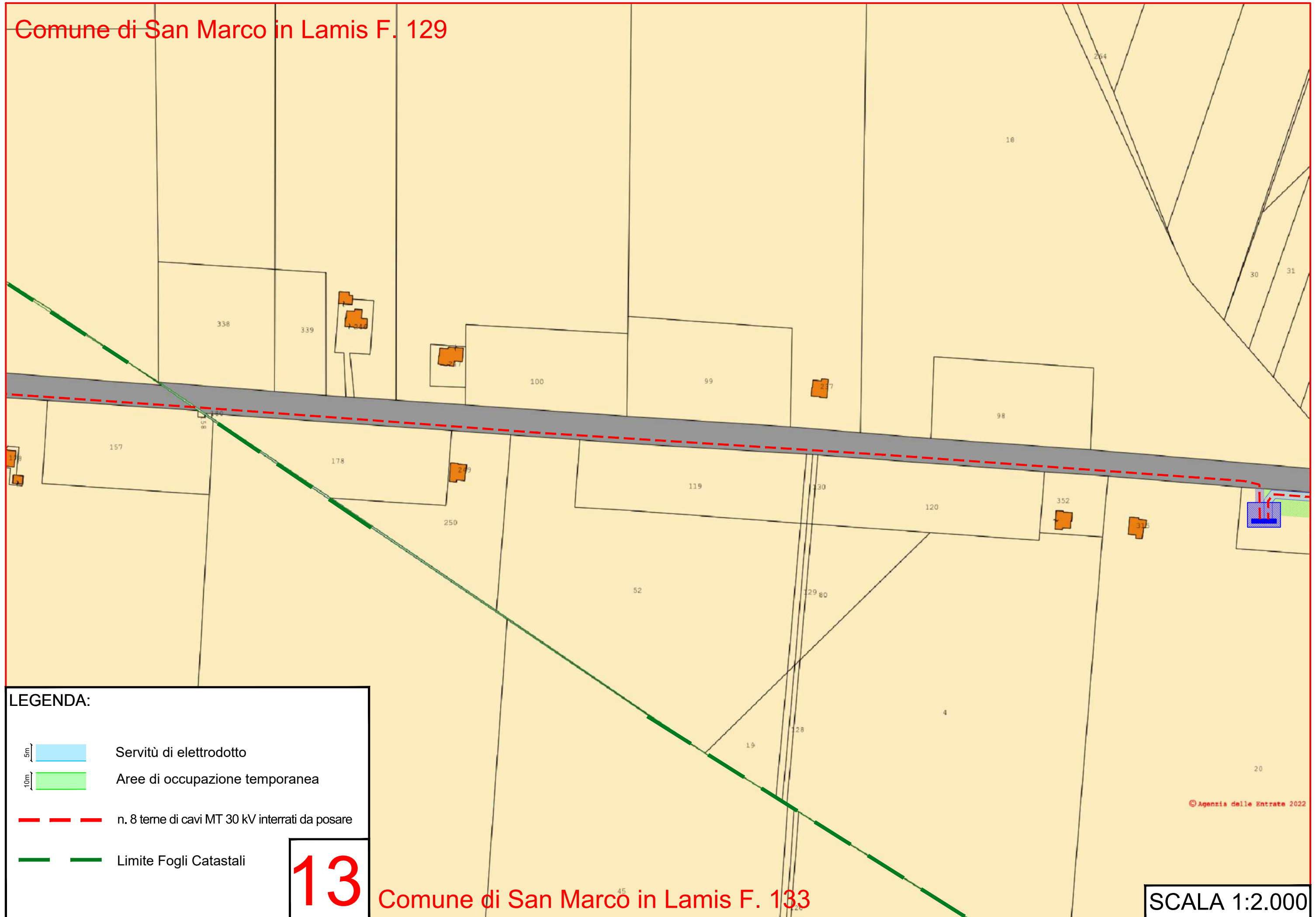
-  Servitù di elettrodotto
-  Aree di occupazione temporanea
-  n. 8 terre di cavi MT 30 kV interrati da posare
-  Limite Fogli Catastali

12

Comune di San Marco in Lamis F. 133

SCALA 1:4.000

Comune di San Marco in Lamis F. 129



**LEGENDA:**

- 5m Servitù di elettrodotto
- 10m Aree di occupazione temporanea
- n. 8 terme di cavi MT 30 kV interrati da posare
- Limite Fogli Catastali

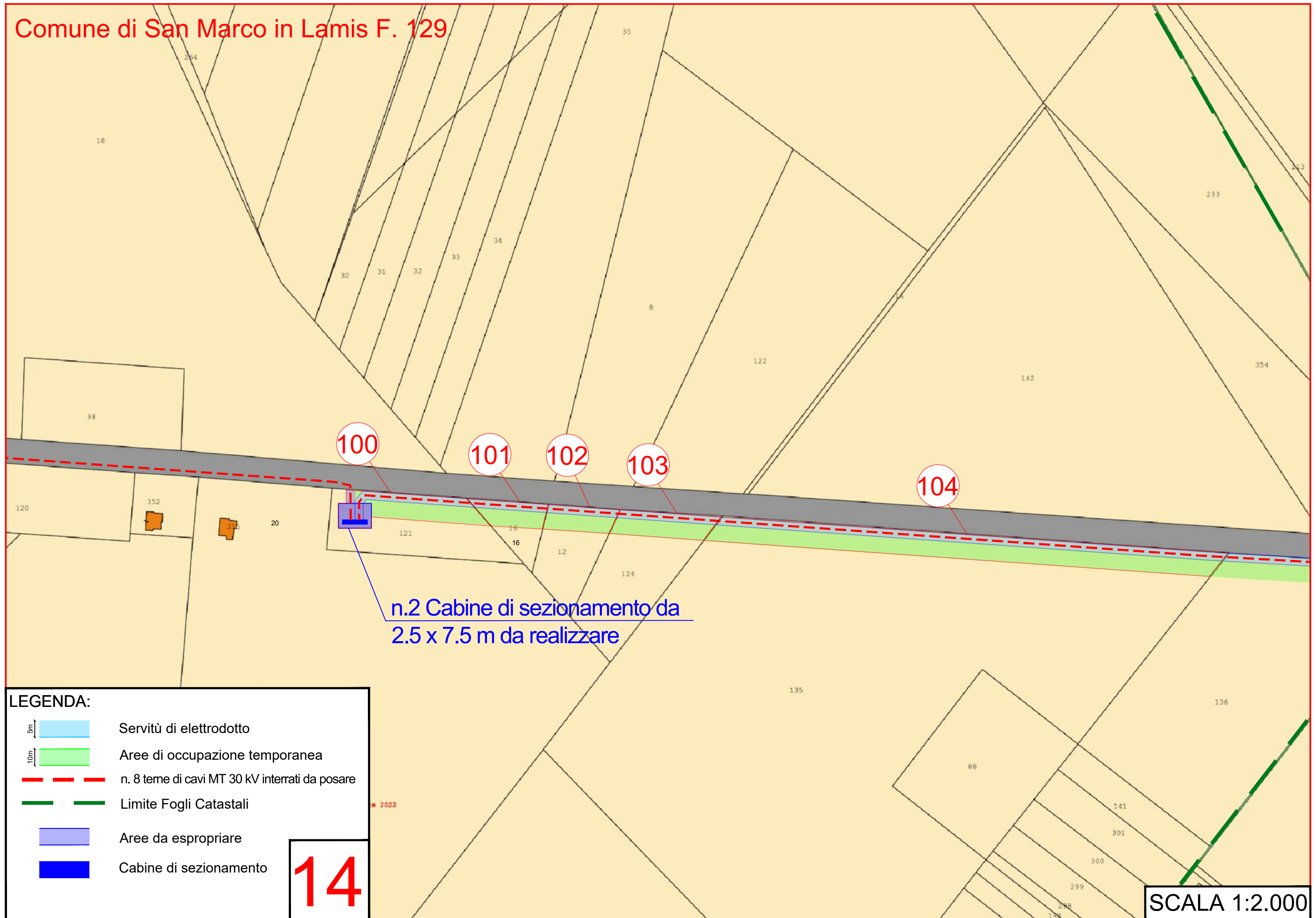
**13**

Comune di San Marco in Lamis F. 133

SCALA 1:2.000







© Agenzia delle Entrate 2022

# Comune di San Marco in Lamis F. 129



n.2 Cabine di sezionamento da  
2.5 x 7.5 m da realizzare

## LEGENDA:

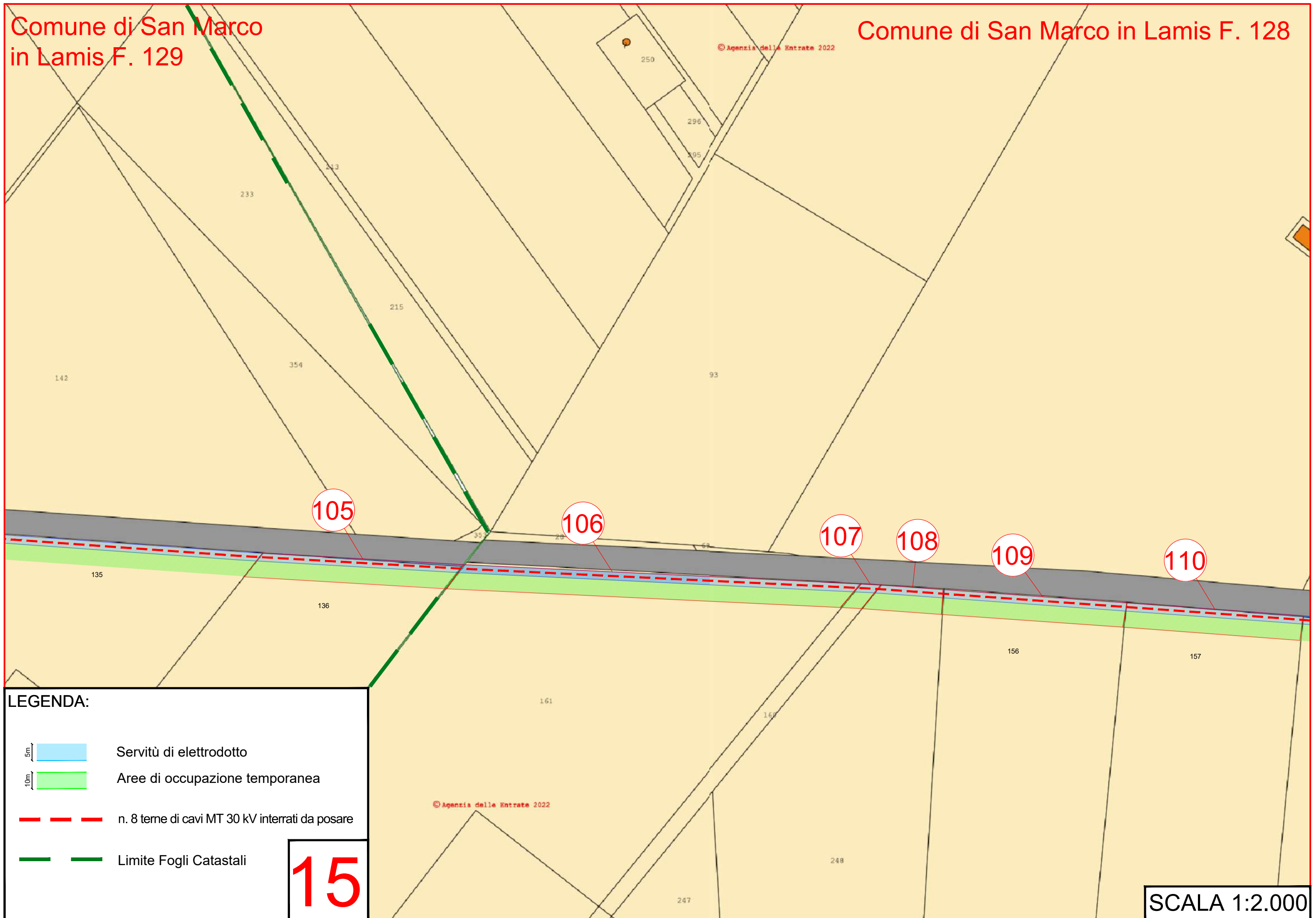
-  Servitù di elettrodotto
-  Aree di occupazione temporanea
-  n. 8 terme di cavi MT 30 kV interrati da posare
-  Limite Fogli Catastali
-  Aree da espropriare
-  Cabine di sezionamento

14





SCALA 1:2.000

Comune di San Marco  
in Lamis F. 129

Comune di San Marco in Lamis F. 128



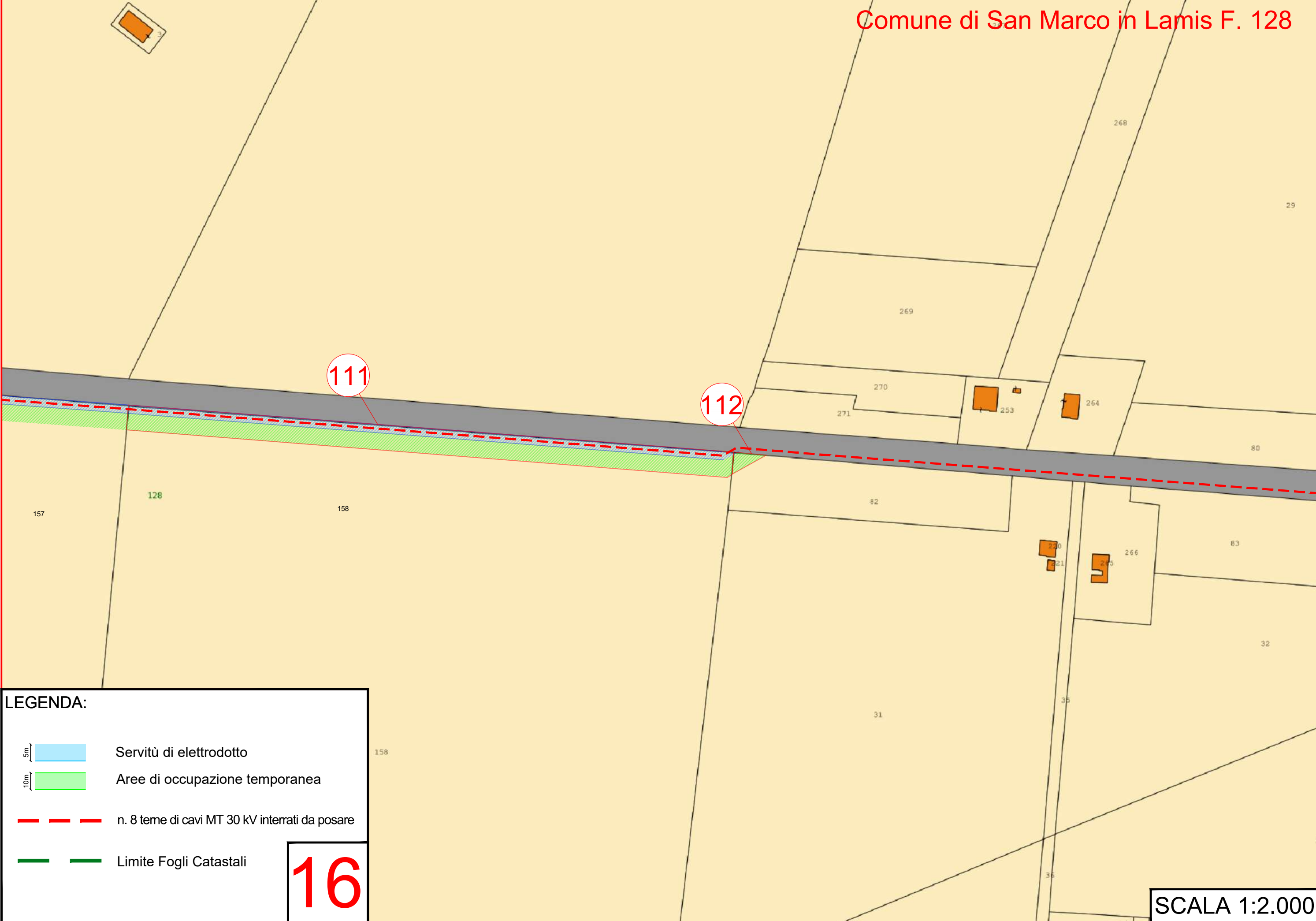
**LEGENDA:**

-  Servitù di elettrodotto
-  Aree di occupazione temporanea
-  n. 8 teme di cavi MT 30 kV interrati da posare
-  Limite Fogli Catastali





**15**

**SCALA 1:2.000**





**LEGENDA:**

-  Servitù di elettrodotto
-  Aree di occupazione temporanea
-  n. 8 teme di cavi MT 30 kV interrati da posare
-  Limite Fogli Catastali





**16**

Comune di San Marco in Lamis F. 124

Comune di San Marco  
in Lamis F. 128

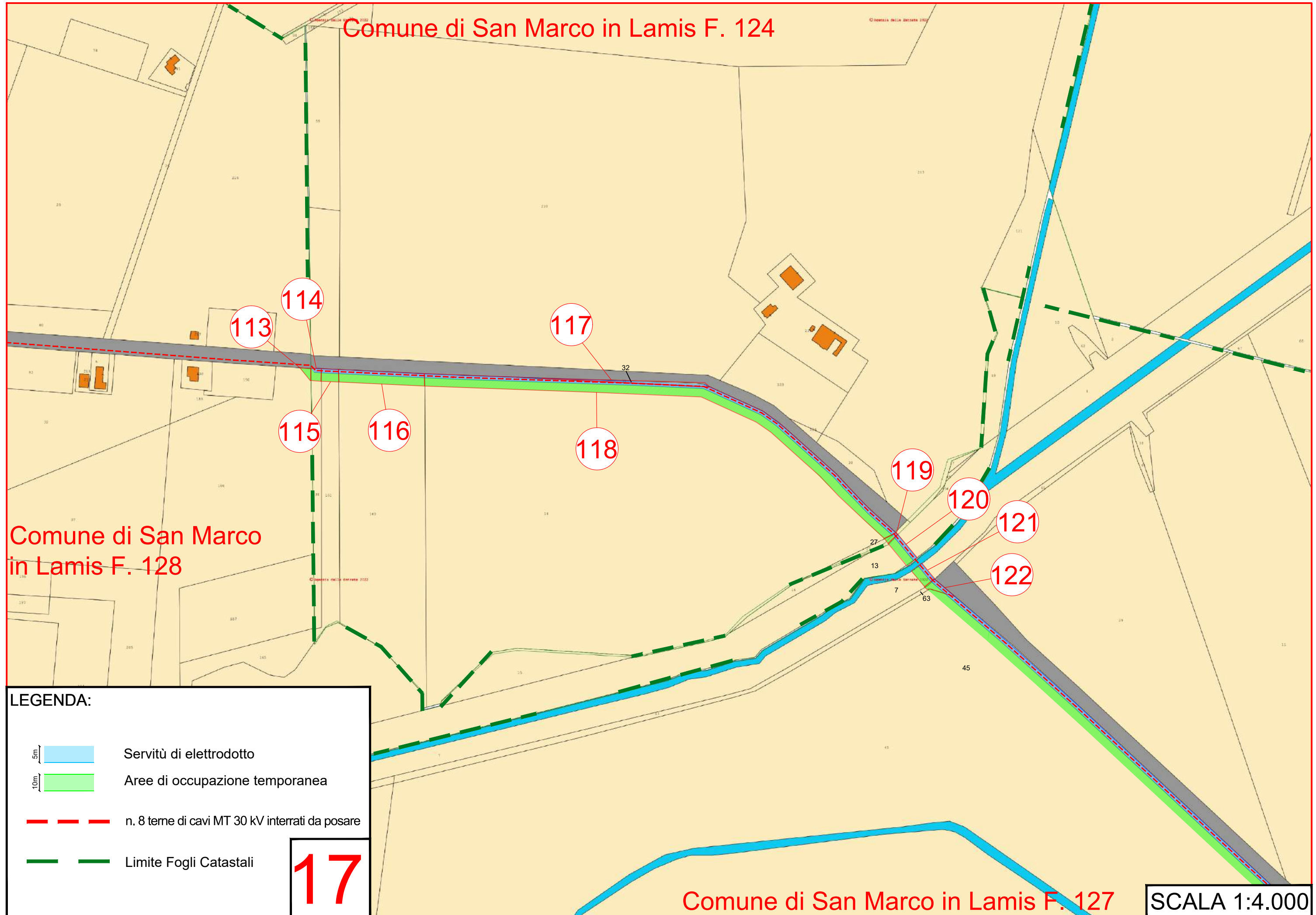
Comune di San Marco in Lamis F. 127

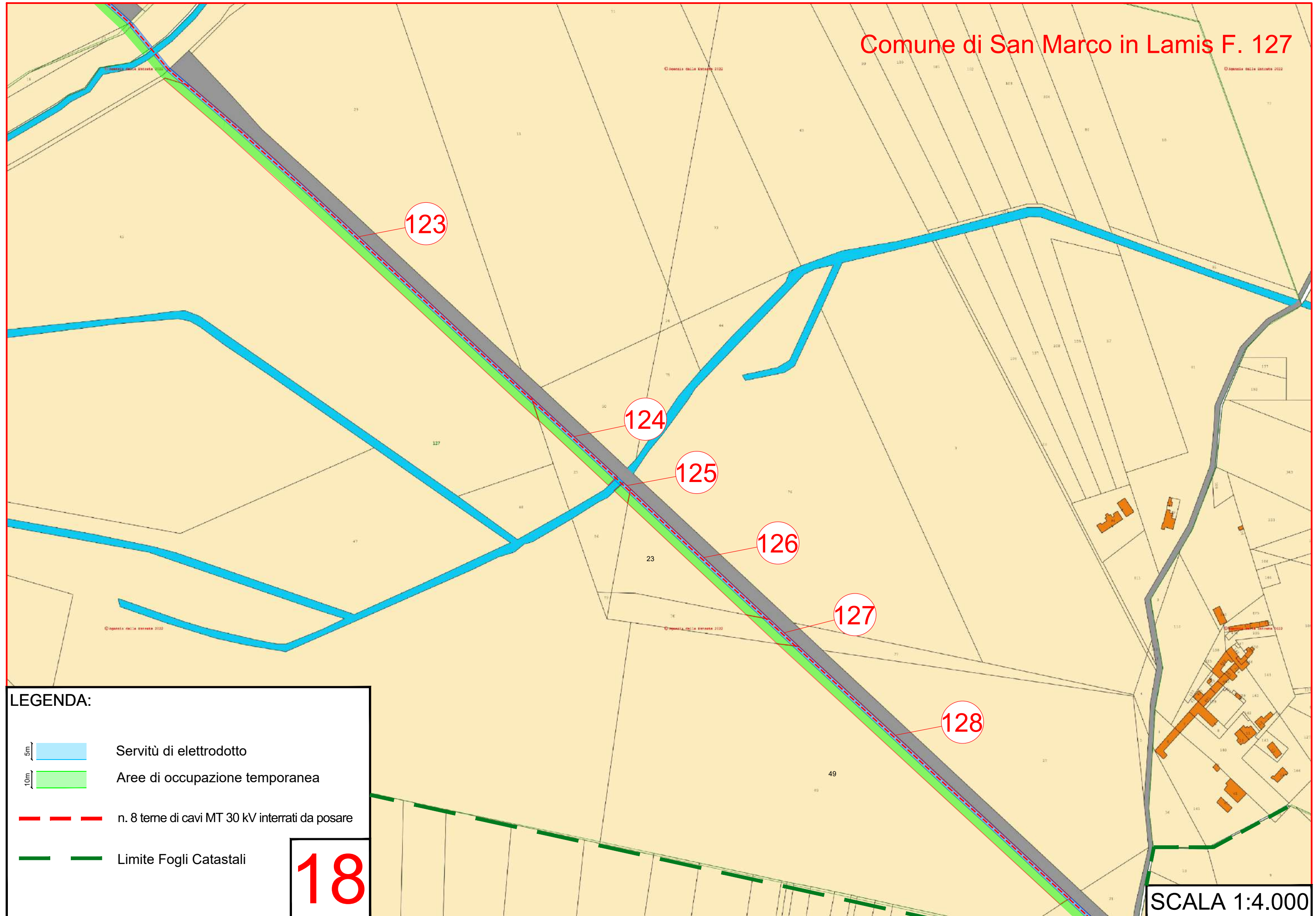
LEGENDA:

-  Servitù di elettrodotto
-  Aree di occupazione temporanea
-  n. 8 terre di cavi MT 30 kV interrati da posare
-  Limite Fogli Catastali





17

SCALA 1:4.000





LEGENDA:

-  Servitù di elettrodotto
-  Aree di occupazione temporanea
-  n. 8 teme di cavi MT 30 kV interrati da posare
-  Limite Fogli Catastali





18

SCALA 1:4.000

Comune di San Marco in Lamis F. 127

Comune di San Marco  
in Lamis F. 134

LEGENDA:

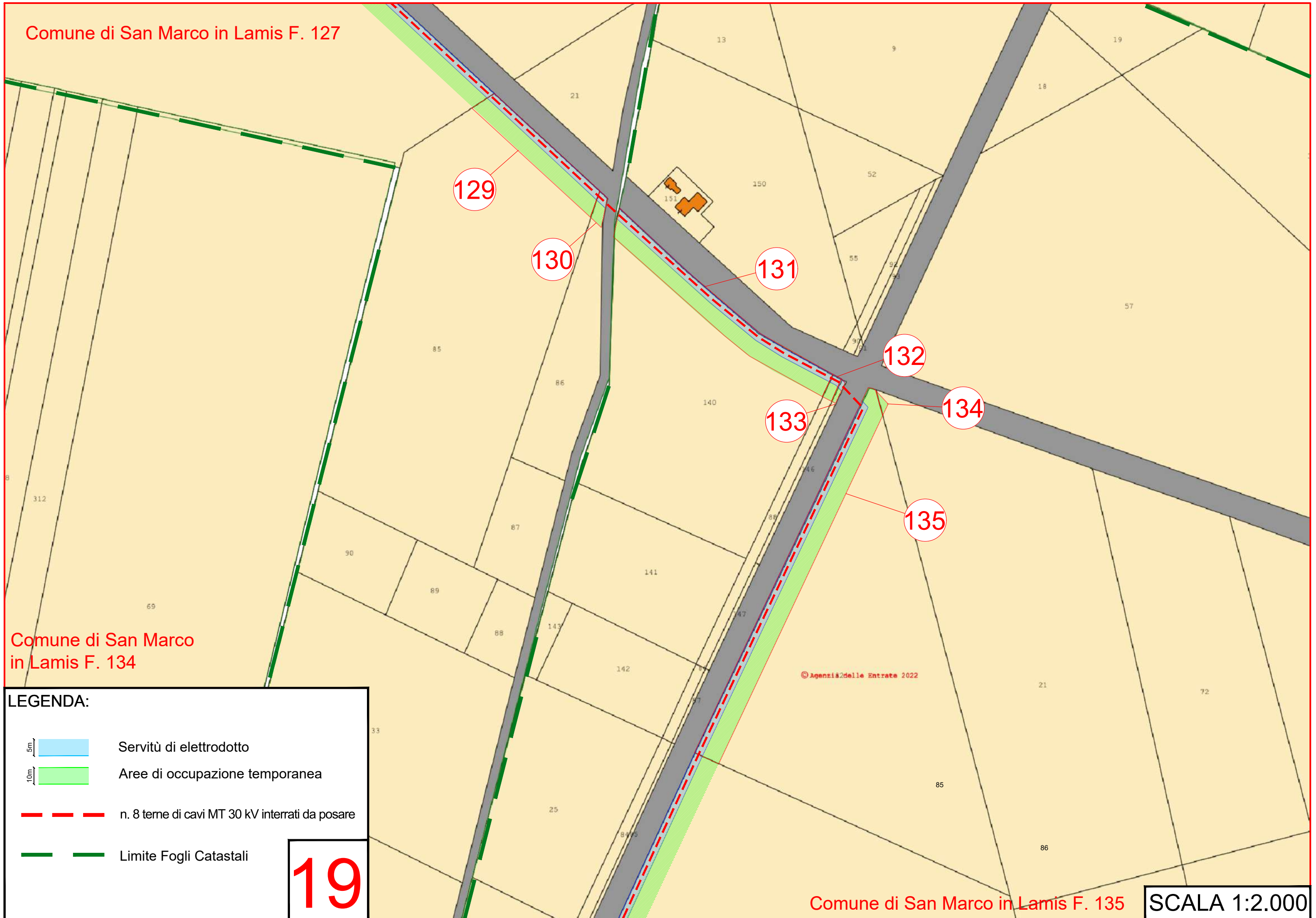
-  Servitù di elettrodotto
-  Aree di occupazione temporanea
-  n. 8 trame di cavi MT 30 kV interrati da posare
-  Limite Fogli Catastali

19

© Agenzia delle Entrate 2022

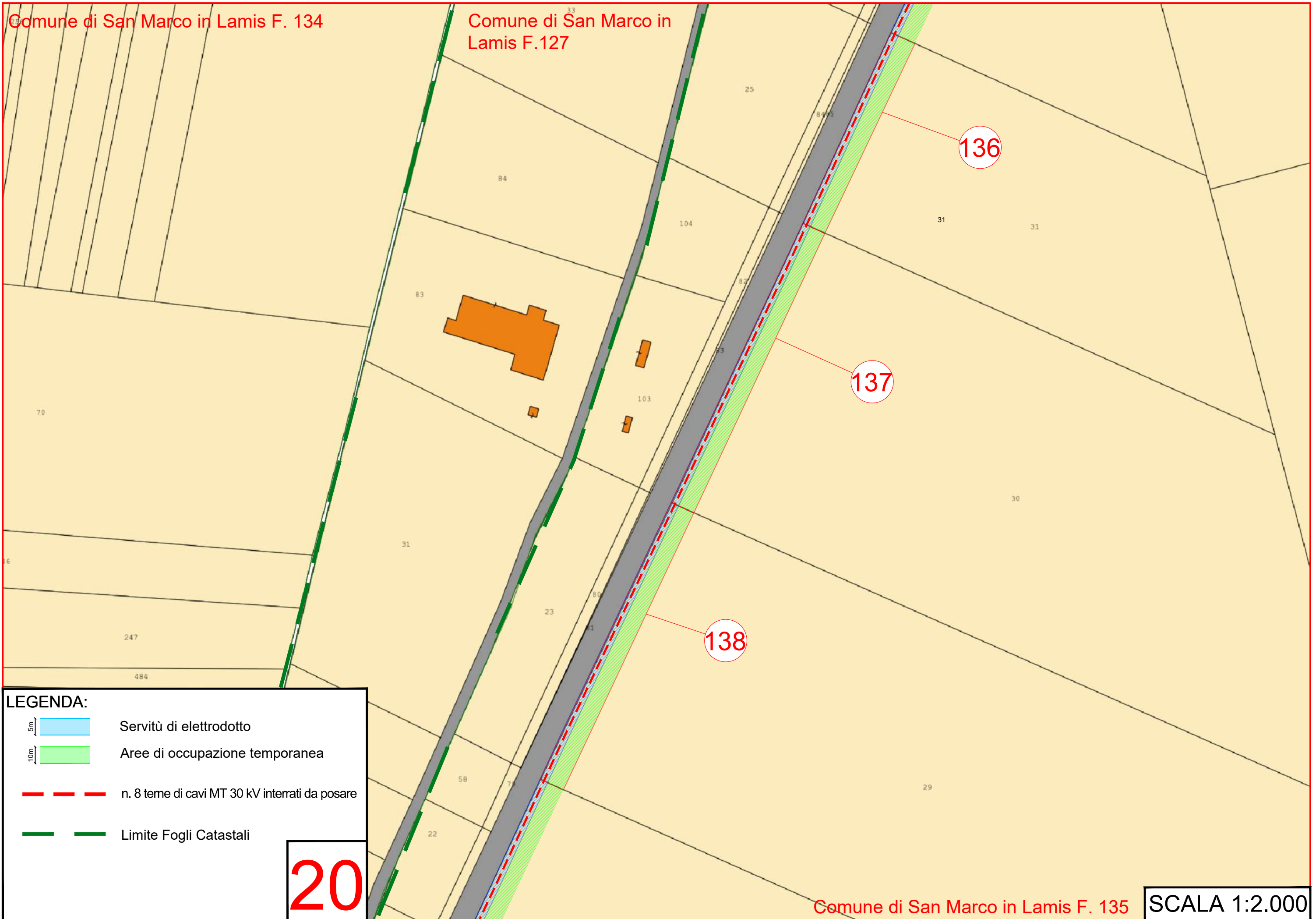
Comune di San Marco in Lamis F. 135

SCALA 1:2.000







Comune di San Marco in Lamis F. 134

Comune di San Marco in Lamis F.127



**LEGENDA:**

-  Servitù di elettrodotto
-  Aree di occupazione temporanea
-  n. 8 teme di cavi MT 30 kV interrati da posare
-  Limite Fogli Catastali

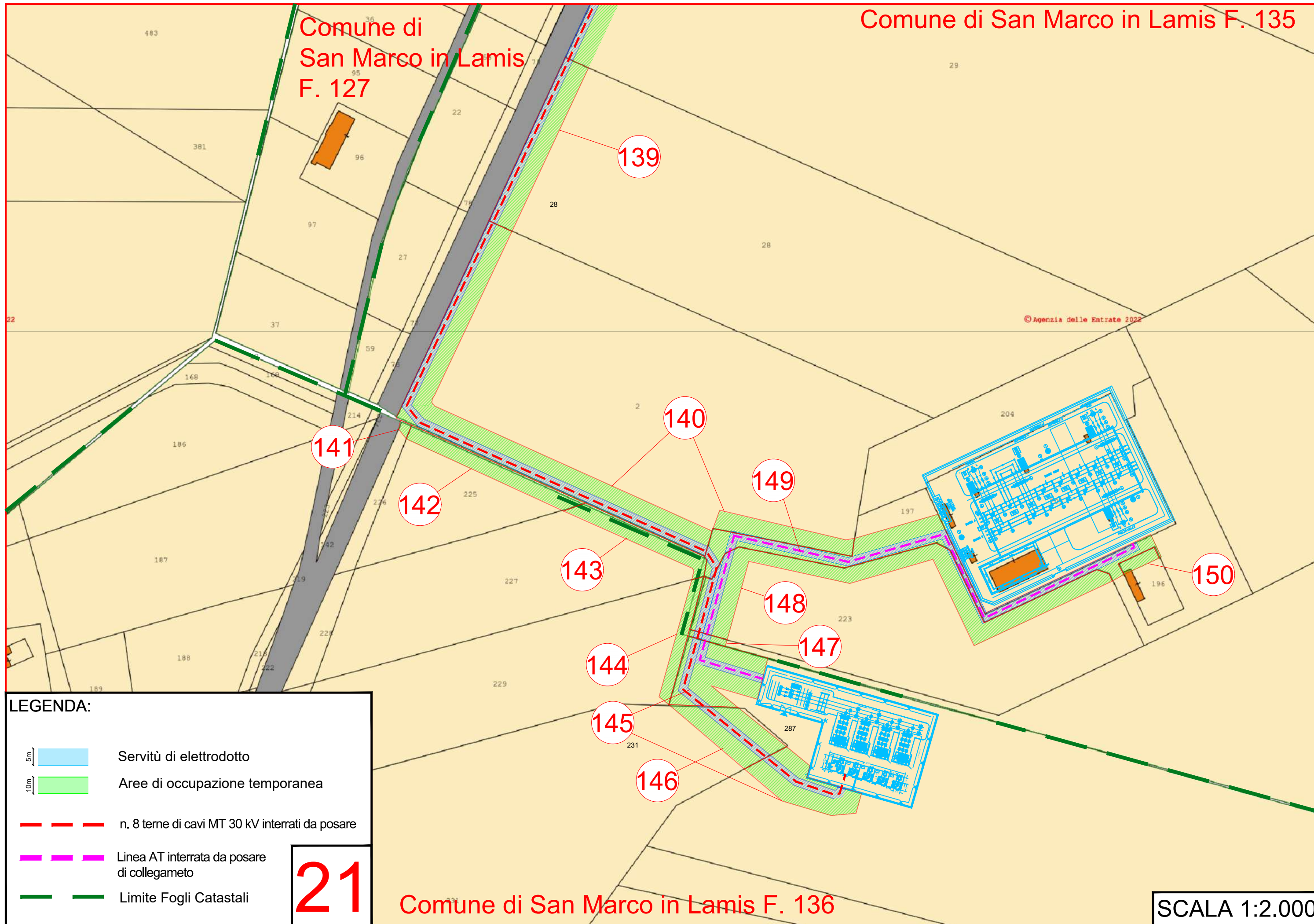
**20**

Comune di San Marco in Lamis F. 135






**SCALA 1:2.000**

Comune di  
San Marco in Lamis  
F. 127

Comune di San Marco in Lamis F. 135



LEGENDA:

-  Servitù di elettrodotto
-  Aree di occupazione temporanea
-  n. 8 trame di cavi MT 30 kV interrati da posare
-  Linea AT interrata da posare di collegameto
-  Limite Fogli Catastali

Comune di San Marco in Lamis F. 136