

SIMBOLI E LEGENDA

A — **B** Parallelismo con S.P. 22 dal km 26+020 al km 27+740

B — **C** Parallelismo con S.P. 25 dal km 9+560 al km 21+112

C — **D** Parallelismo con S.P. 74 dal km 17+610 al km 18+600

— Limiti Comunali

— Elettrodotto interrato di connessione composto da n.8 temi di cavi a 30 kV tra l'Impianto di produzione "RINALDI RIGNANO" e la cabina di raccolta ed elevazione MT/AT da realizzare

— Elettrodotto interrato di connessione dalla cabina di raccolta ed elevazione MT/AT da realizzare fino alla SE Tema a 150 kV "Innanzi" di San Marco in Lamis esistente

- | | | | |
|---|--------------------------------------|----|--|
| 1 | Attraversamento S.P. 22 al km 26+020 | 7 | Attraversamento con Regio Tratturo Foggia Ciccalente |
| 2 | Attraversamento S.P. 25 al km 10+268 | 8 | Attraversamento con S.P. 26 al km 11+200 |
| 3 | Attraversamento S.P. 25 al km 12+317 | 9 | Attraversamento con Torrente Celone |
| 4 | Attraversamento con Torrente | 10 | Attraversamento con Torrente |
| 5 | Attraversamento con Torrente Salsola | 11 | Attraversamento con Torrente |
| 6 | Attraversamento con Torrente | 12 | Attraversamento S.P. 74 al km 16+635 |

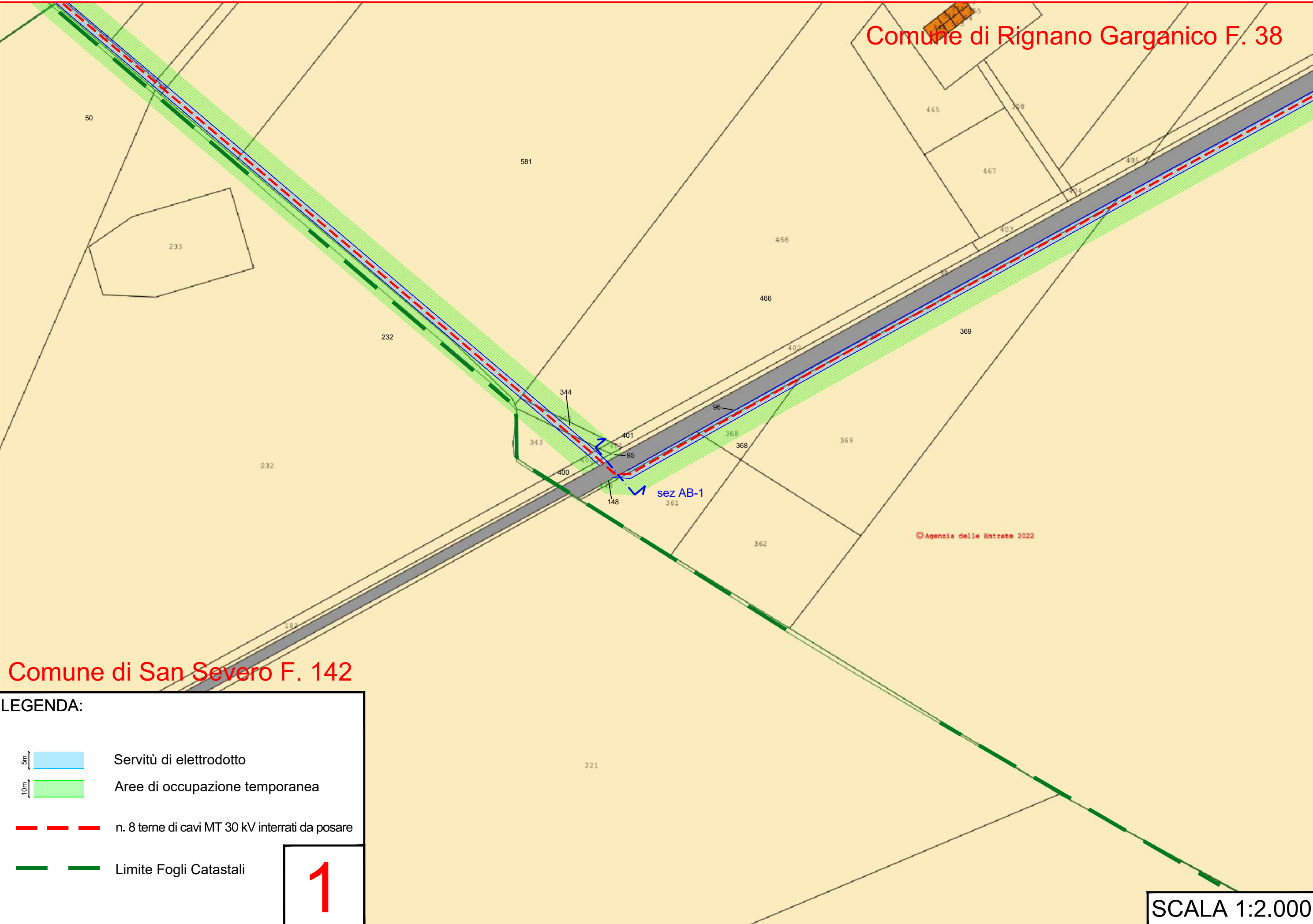
Stazione elettrica TERNA di San Marco in Lamis

Cabina di Raccolta ed Elevazione MT/AT da realizzare

0	DESCRIZIONE	CP	LC	10/2022	
REV.		DISEGN.	CONTROL.	APPROV.	DATA





		Montana SpA Via Carlo Farini 6 20143 Milano Tel. +39 02 54119173 Fax +39 02 54119993 www.montana.com Milano (sede certificata ISO) Brescia Palermo Cagliari Roma			
Committente SOLAR CAPITAL 3 SRL VIA REINELLA SNC - 71017 TORREMAGIORE (FG)					
Progettisti ING. LAURA CONTI Iscritta all'Ordine degli Ingegneri della Provincia di Pavia al n. 1726					
Oggetto IMPIANTO INTEGRATO AGRIVOLTAICO COLLEGATO ALLA RTN POTENZA NOMINALE 60 MW COMUNE DI RIGNANO GARGANICO PROGETTO DEFINITIVO					
Titolo Opere di connessione Inquadramento generale su cartografia IGM		N. Tav. T33			
Nr. Rif. 2748_S230_R0-RI_VIA_T33_Rev0_INQUADRAMENTO SU CATASTALE		Solo 1:25.000			
È VIETATA LA RIPRODUZIONE DI QUESTO DOCUMENTO SENZA PREVENTIVA AUTORIZZAZIONE SCRITTA DELLA MONTANA SPA					

Comune di Rignano Garganico F. 38



Comune di San Severo F. 142

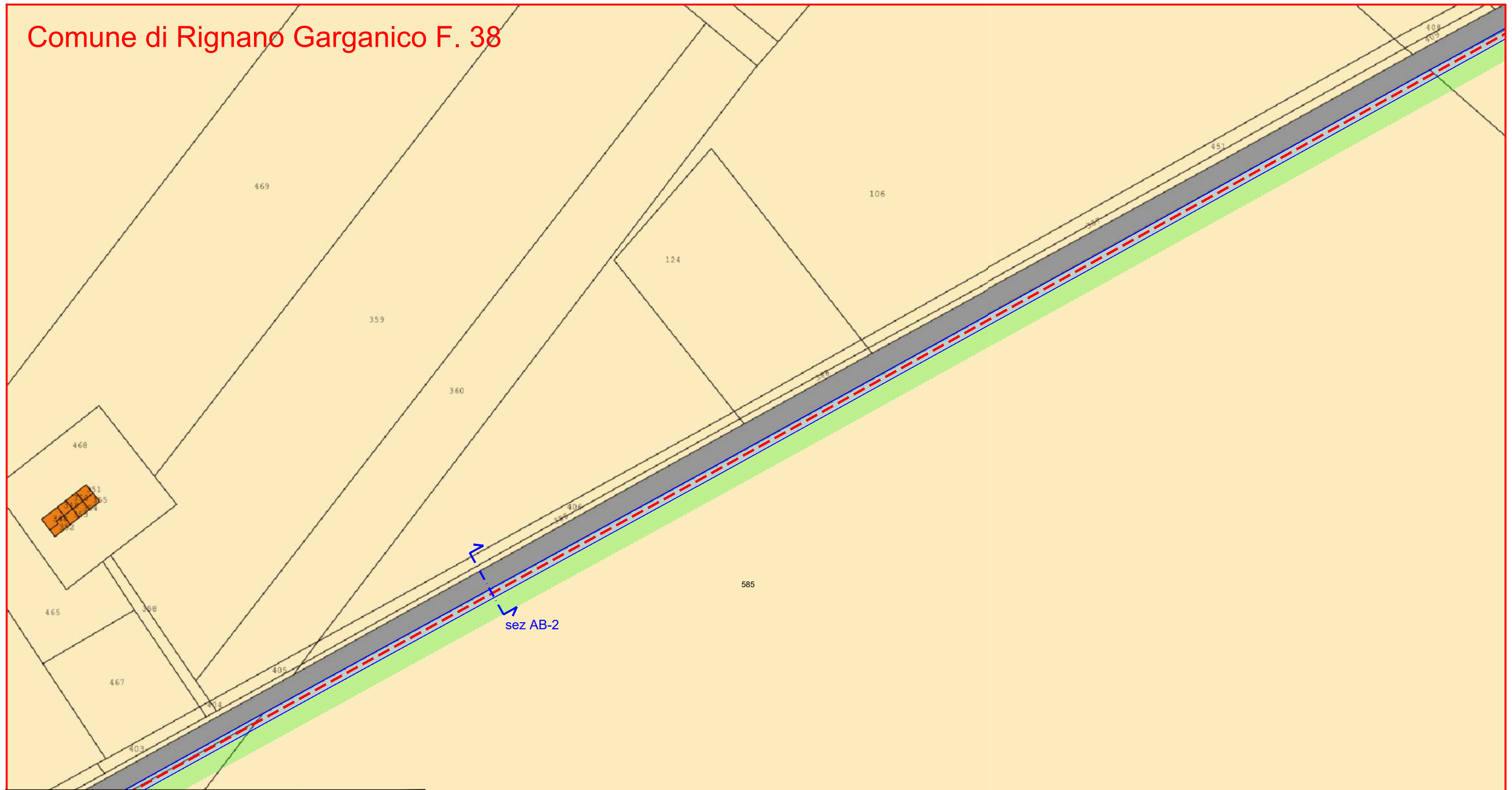
LEGENDA:

-  Servitù di elettrodotto
-  Aree di occupazione temporanea
-  n. 8 trame di cavi MT 30 kV interrati da posare
-  Limite Fogli Catastali





1

SCALA 1:2.000

Comune di Rignano Garganico F. 38



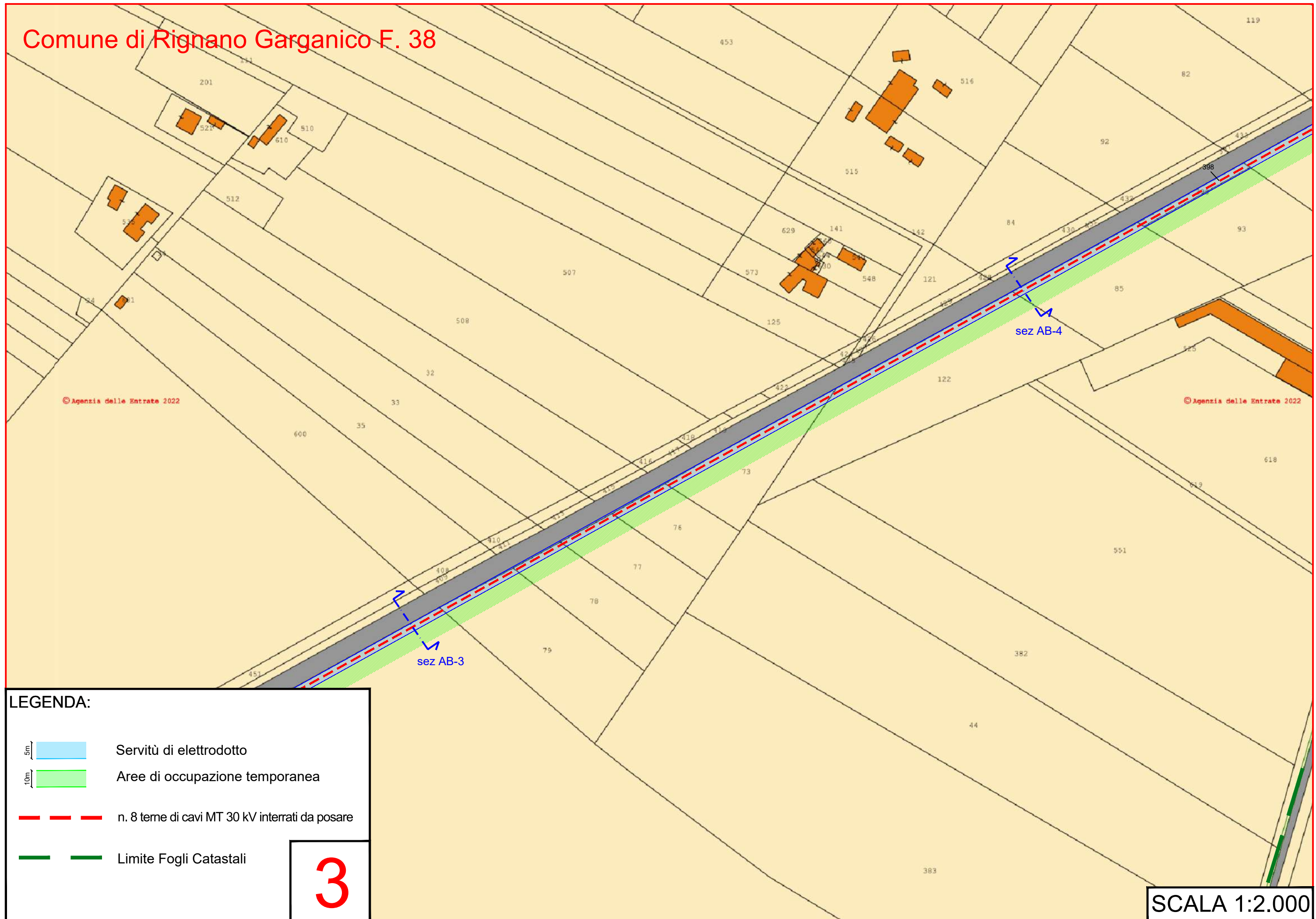
LEGENDA:

-  Servitù di elettrodotto
-  Aree di occupazione temporanea
-  n. 8 terre di cavi MT 30 kV interrati da posare
-  Limite Fogli Catastali

2

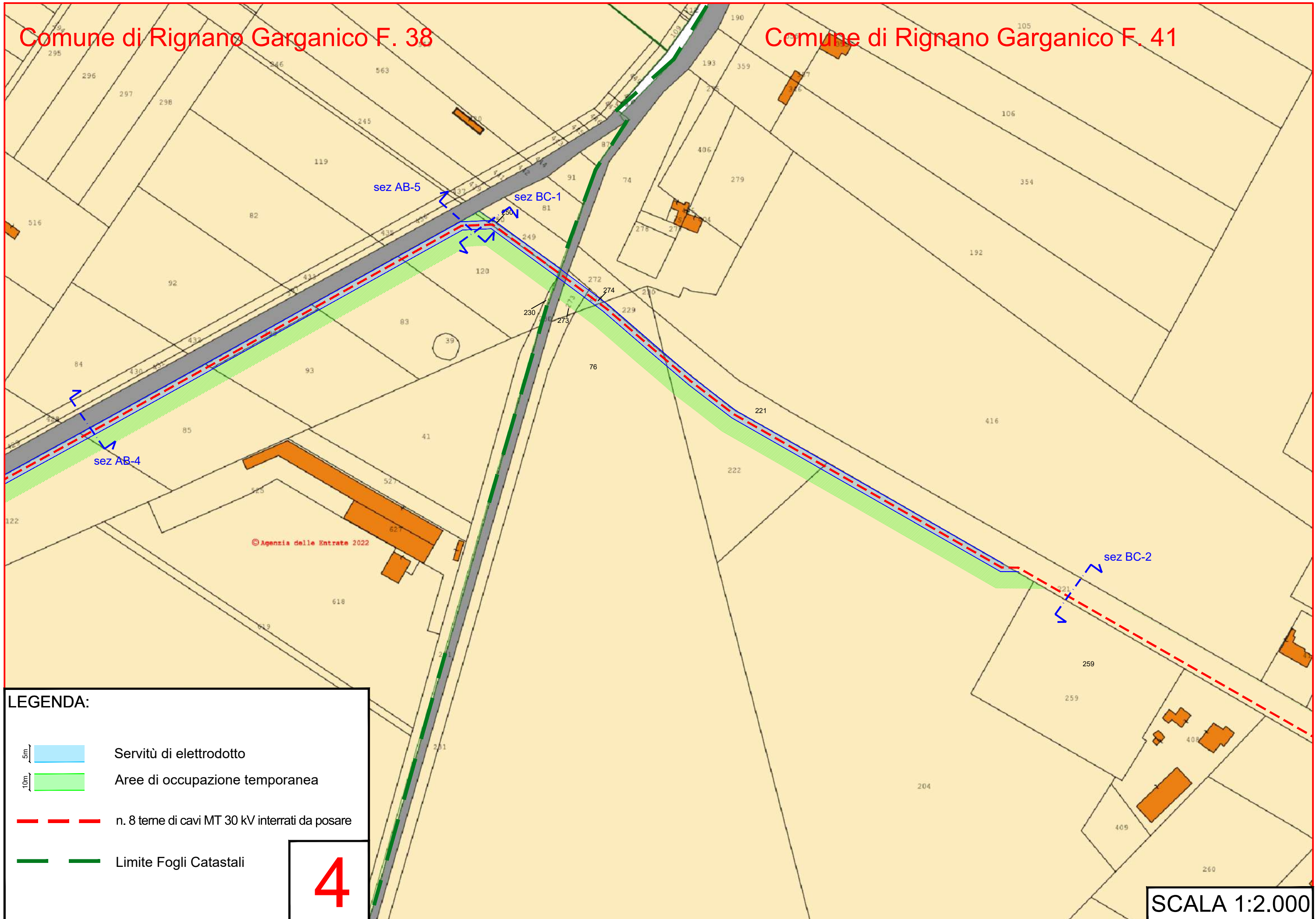
SCALA 1:2.000

Comune di Rignano Garganico F. 38







Comune di Rignano Garganico F. 38

Comune di Rignano Garganico F. 41

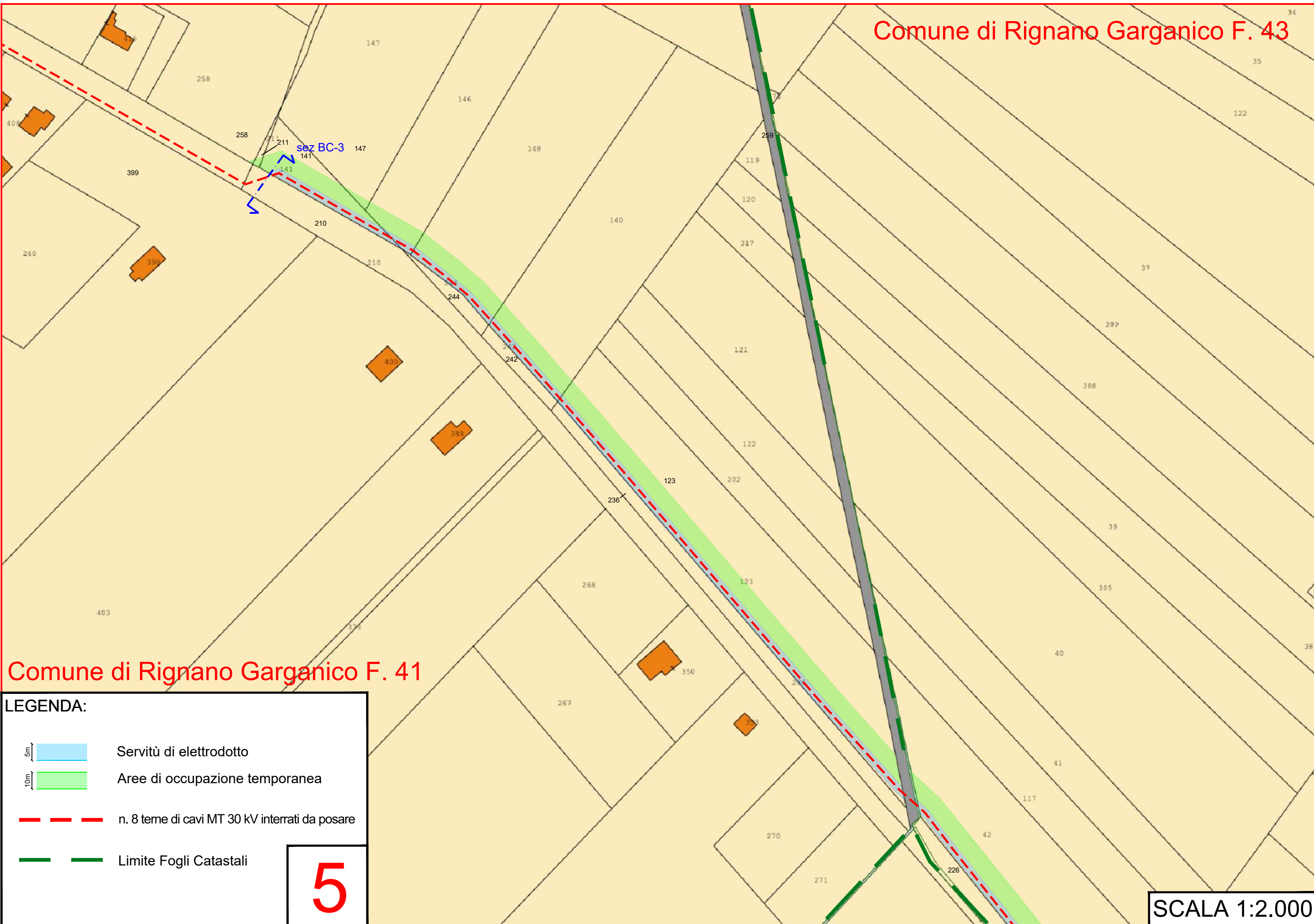


LEGENDA:





-  Servitù di elettrodotto
-  Aree di occupazione temporanea
-  n. 8 teme di cavi MT 30 kV interrati da posare
-  Limite Fogli Catastali

4

SCALA 1:2.000

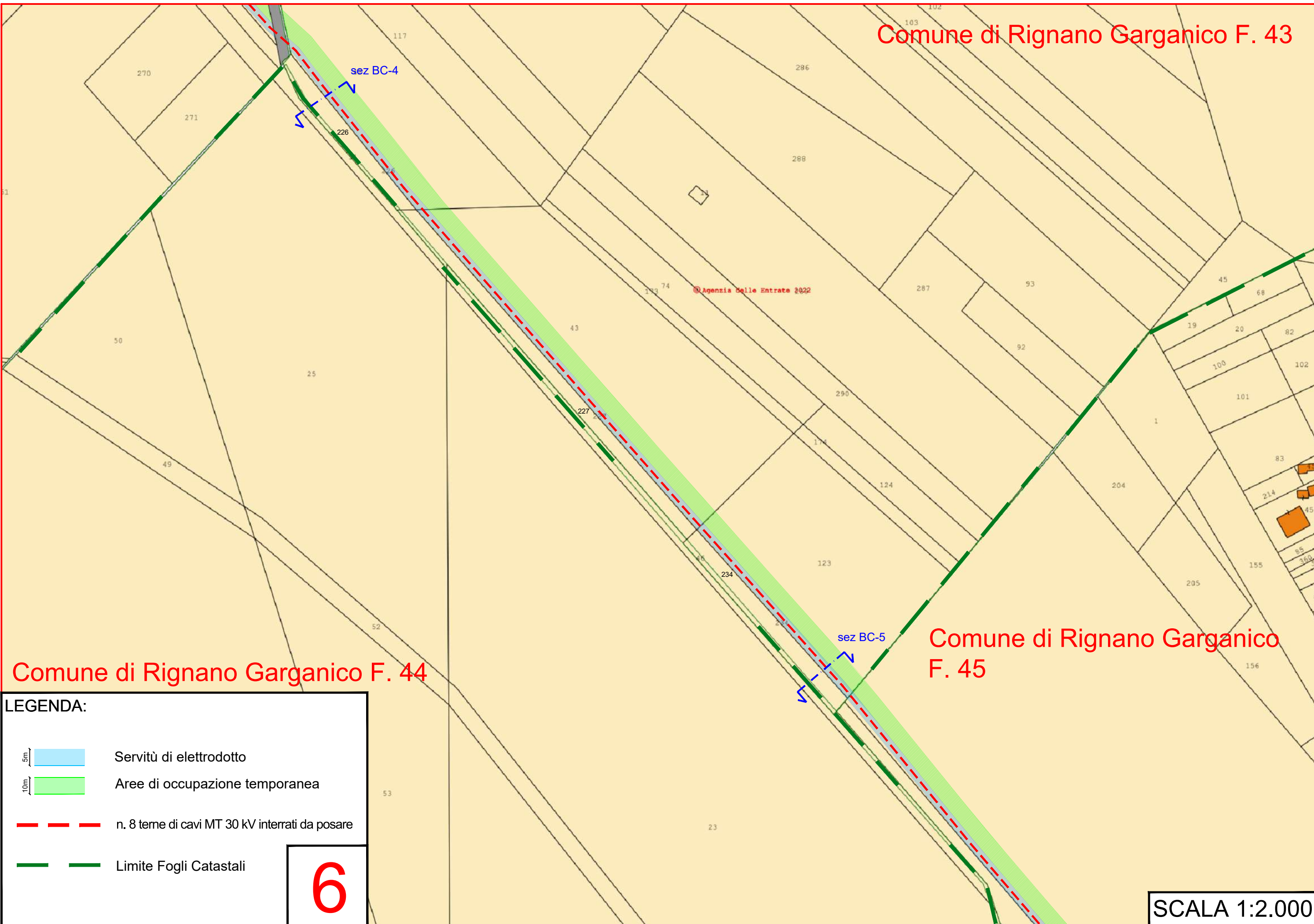


LEGENDA:

-  Servitù di elettrodotto
-  Aree di occupazione temporanea
-  n. 8 trame di cavi MT 30 kV interrati da posare
-  Limite Fogli Catastali

5





Comune di Rignano Garganico F. 43



Comune di Rignano Garganico F. 44

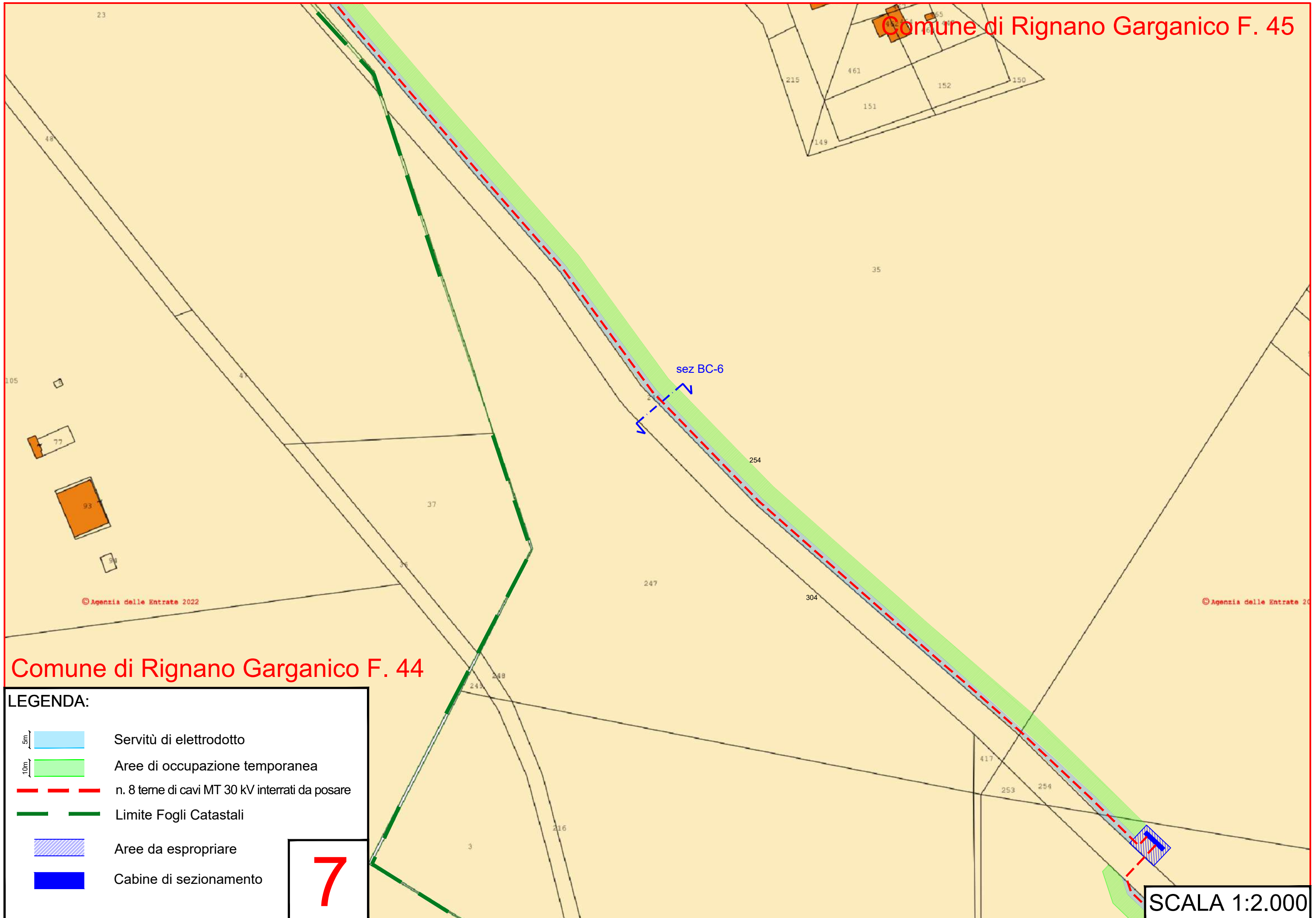
Comune di Rignano Garganico F. 45

LEGENDA:

-  Servitù di elettrodotto
-  Aree di occupazione temporanea
-  n. 8 terme di cavi MT 30 kV interrati da posare
-  Limite Fogli Catastali

6

SCALA 1:2.000



Comune di Rignano Garganico F. 44

LEGENDA:

- 5m Servitù di elettrodotto
- 10m Aree di occupazione temporanea
- n. 8 teme di cavi MT 30 kV interrati da posare
- Limite Fogli Catastali
- Aree da espropriare
- Cabine di sezionamento

7







SCALA 1:2.000

n.2 Cabine di sezionamento da
2.5 x 7.5 m da realizzare

sez BC-7

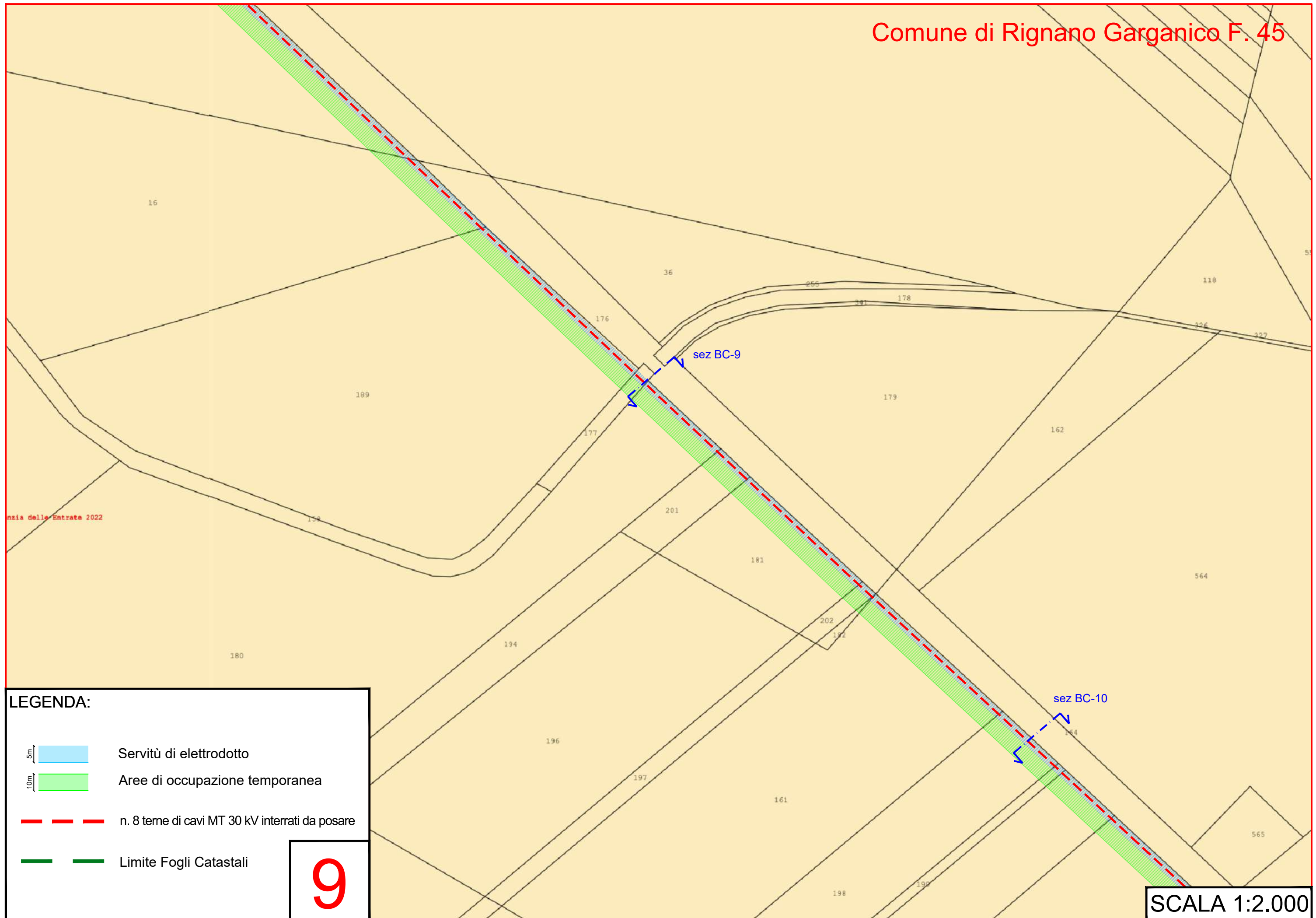
sez BC-8

LEGENDA:





-  Servitù di elettrodotto
-  Aree di occupazione temporanea
-  n. 8 teme di cavi MT 30 kV interrati da posare
-  Limite Fogli Catastali
-  Aree da espropriare
-  Cabine di sezionamento

8

SCALA 1:2.000

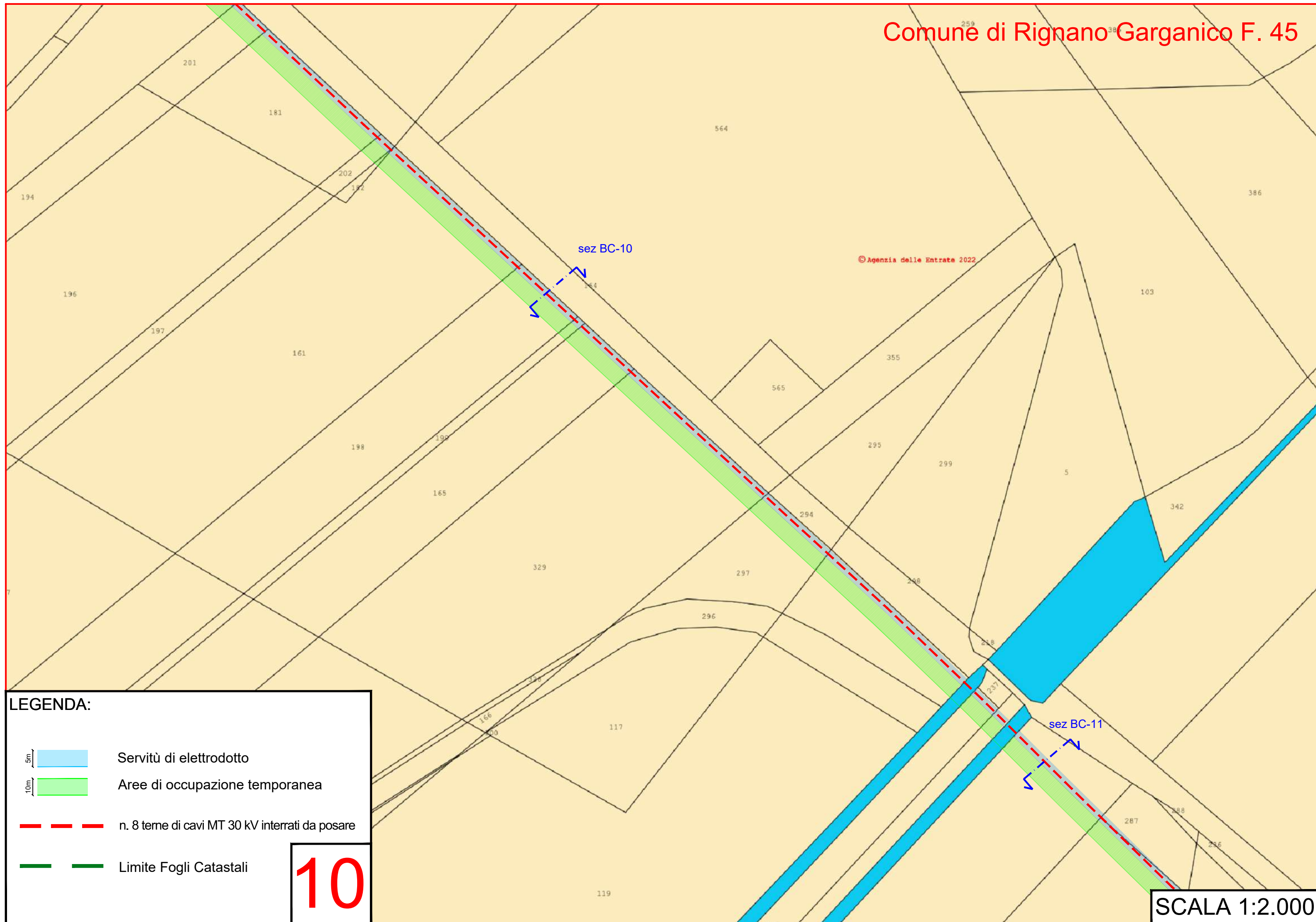


LEGENDA:

-  Servitù di elettrodotto
-  Aree di occupazione temporanea
-  n. 8 terme di cavi MT 30 kV interrati da posare
-  Limite Fogli Catastali

9

SCALA 1:2.000

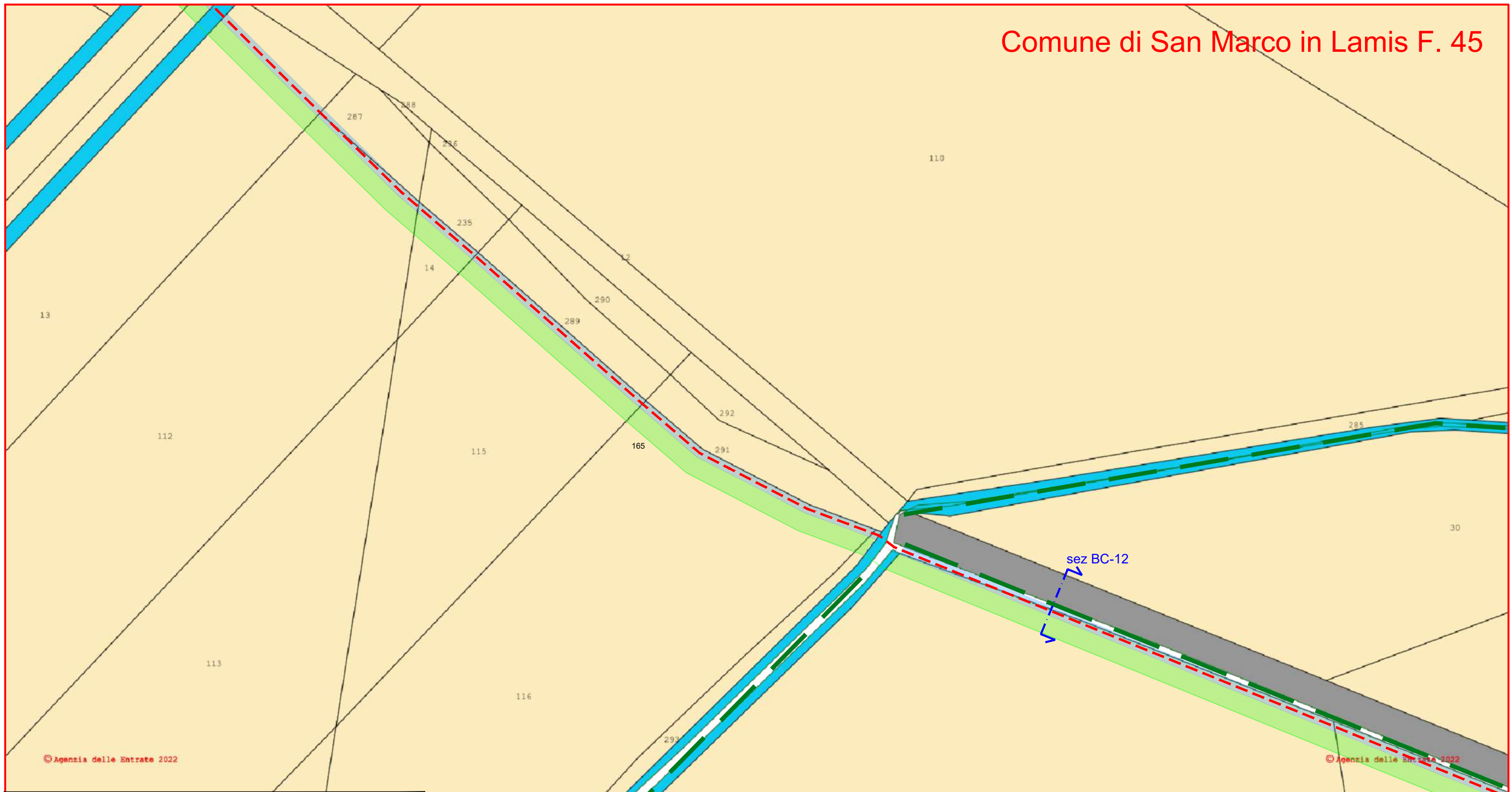


LEGENDA:





- 5m | Servitù di elettrodotto
- 10m | Aree di occupazione temporanea
- n. 8 teme di cavi MT 30 kV interrati da posare
- Limite Fogli Catastali

10

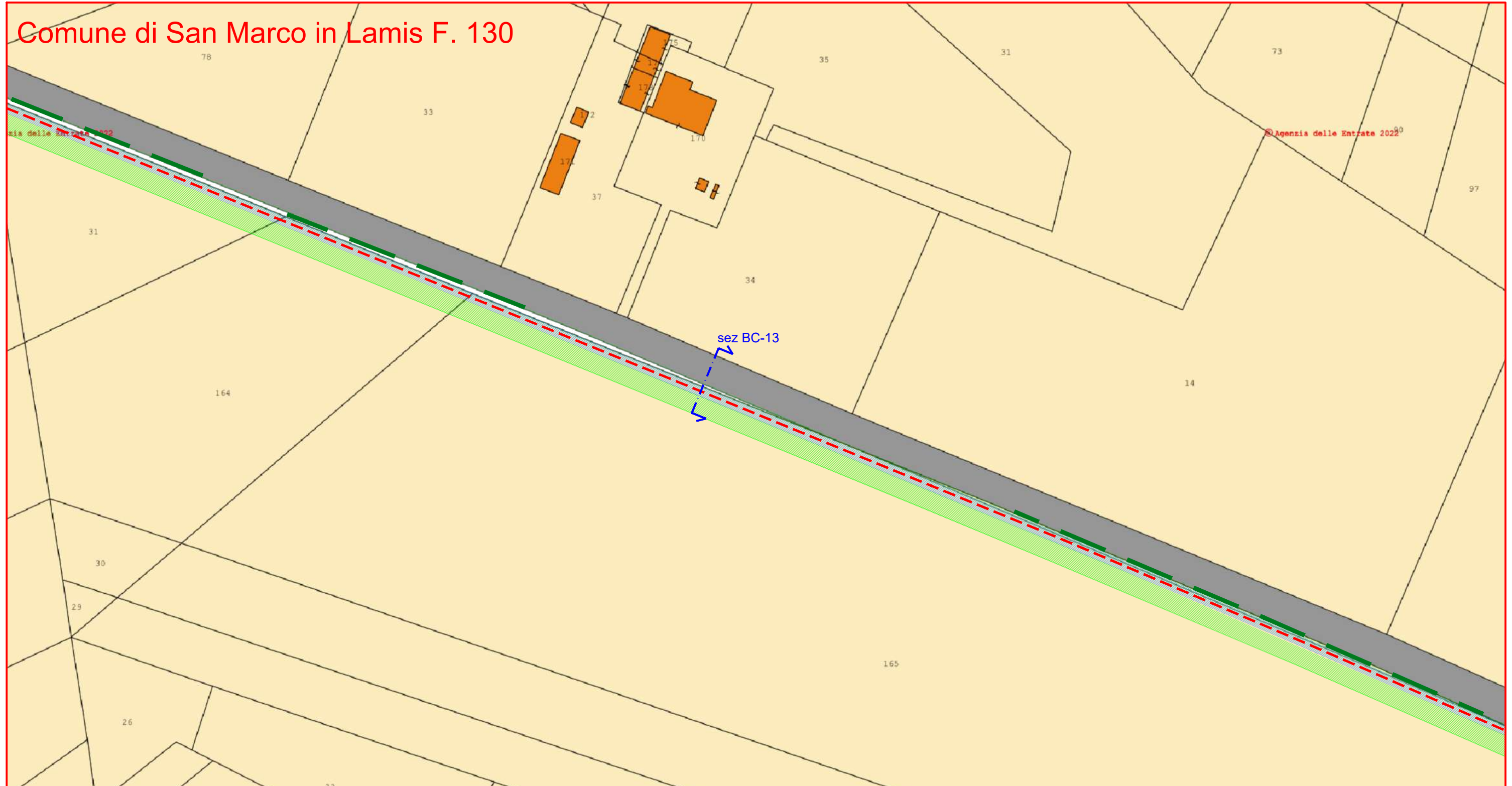
SCALA 1:2.000



LEGENDA:

-  Servitù di elettrodotto
-  Aree di occupazione temporanea
-  n. 8 terme di cavi MT 30 kV interrati da posare
-  Limite Fogli Catastali

11

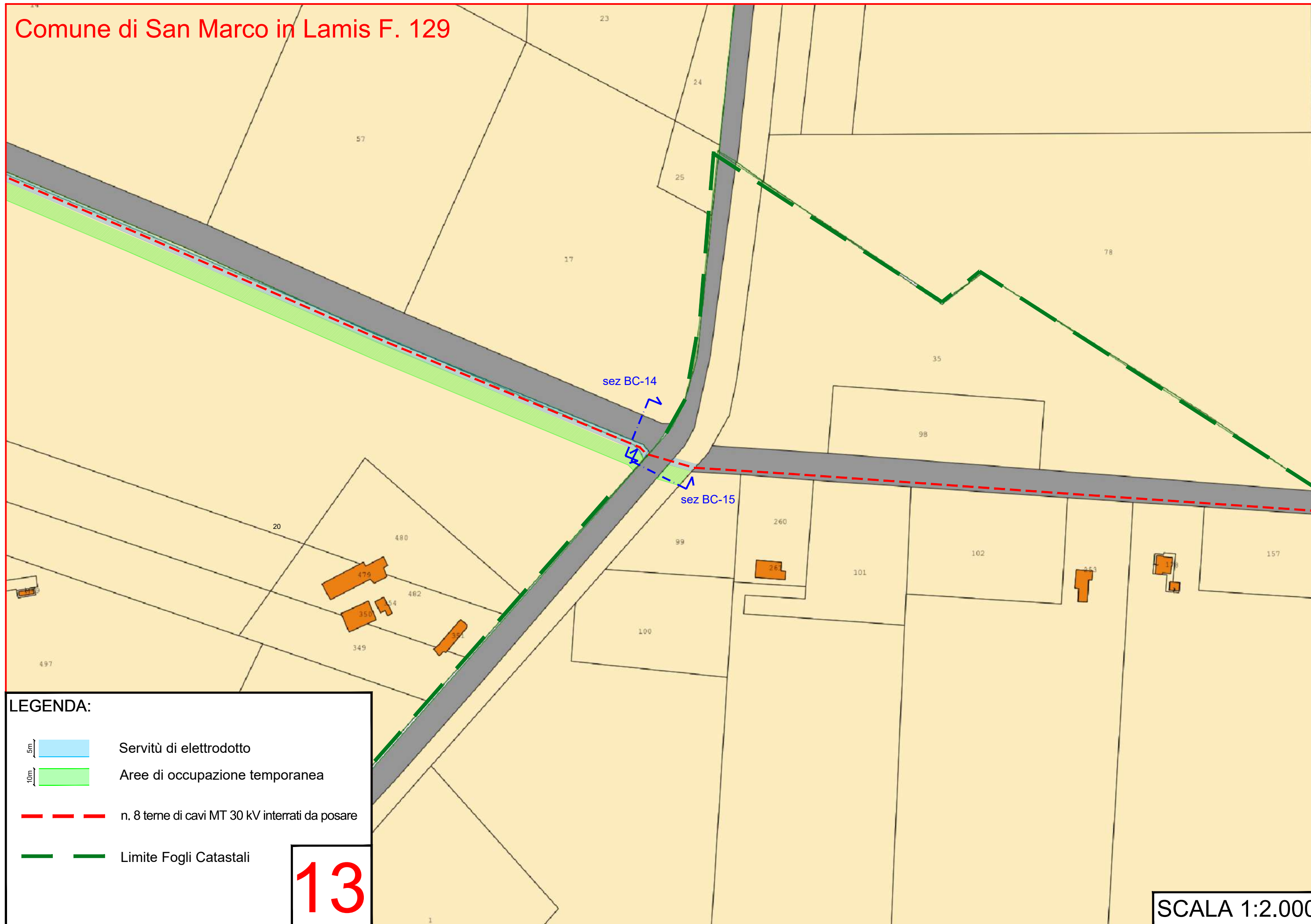


LEGENDA:





- 5m | Servitù di elettrodotto
- 10m | Aree di occupazione temporanea
- n. 8 terre di cavi MT 30 kV interrati da posare
- Limite Fogli Catastali

12

Comune di San Marco in Lamis F. 129

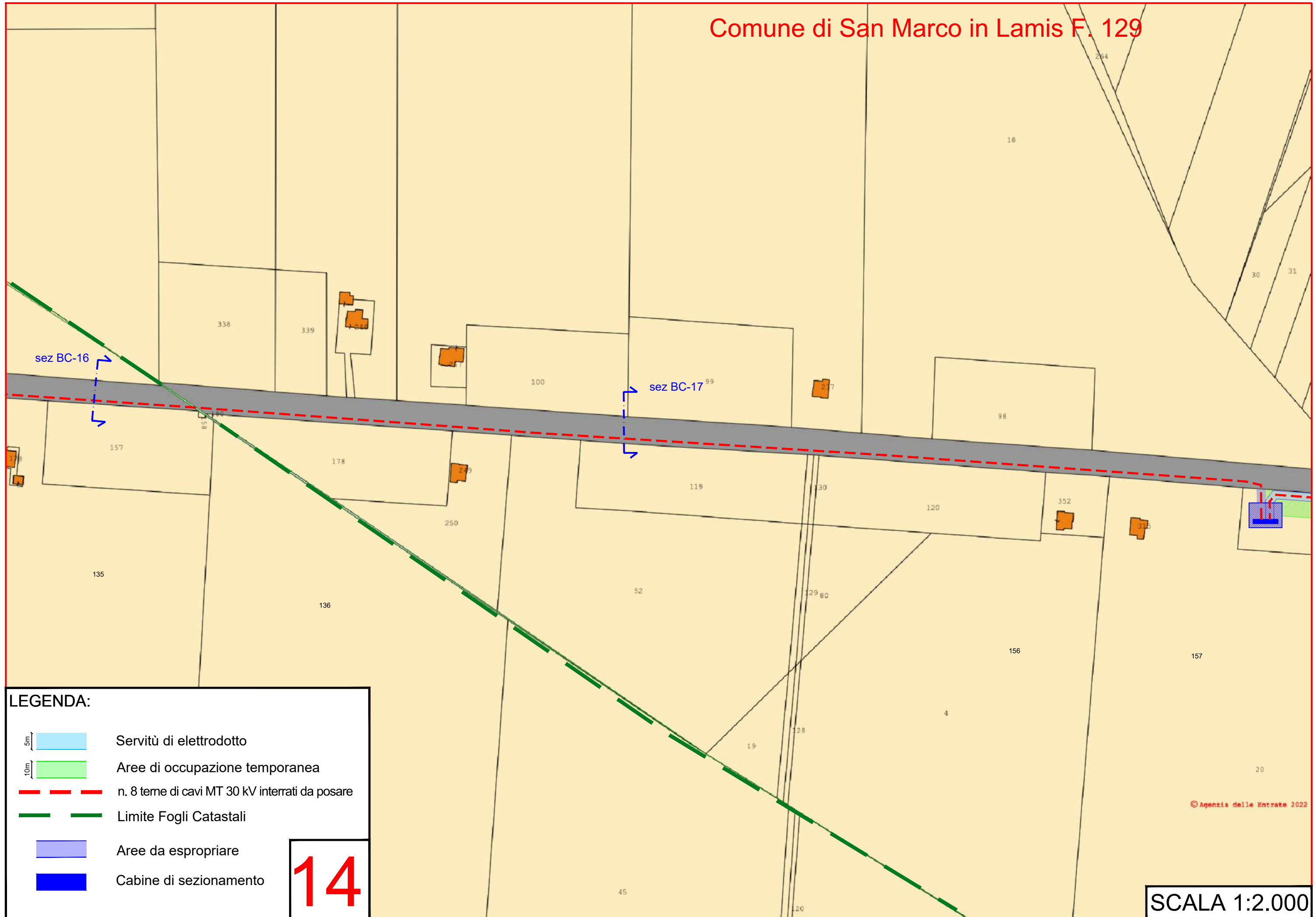


LEGENDA:

-  Servitù di elettrodotto
-  Aree di occupazione temporanea
-  n. 8 terme di cavi MT 30 kV interrati da posare
-  Limite Fogli Catastali

13

SCALA 1:2.000



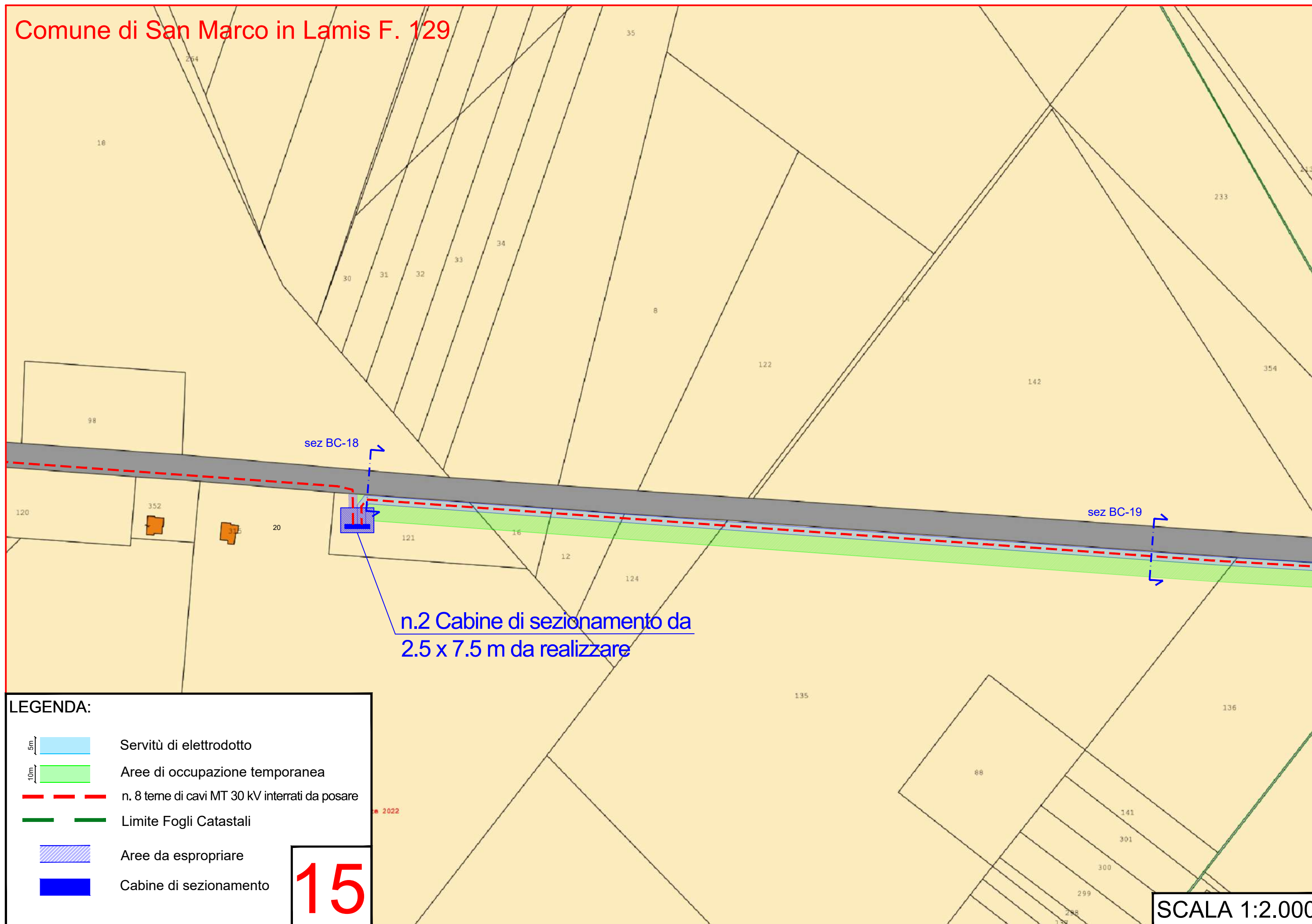
LEGENDA:

- 5m Servitù di elettrodotto
- 10m Aree di occupazione temporanea
- n. 8 terre di cavi MT 30 kV interrati da posare
- Limite Fogli Catastali
- Aree da espropriare
- Cabine di sezionamento

14

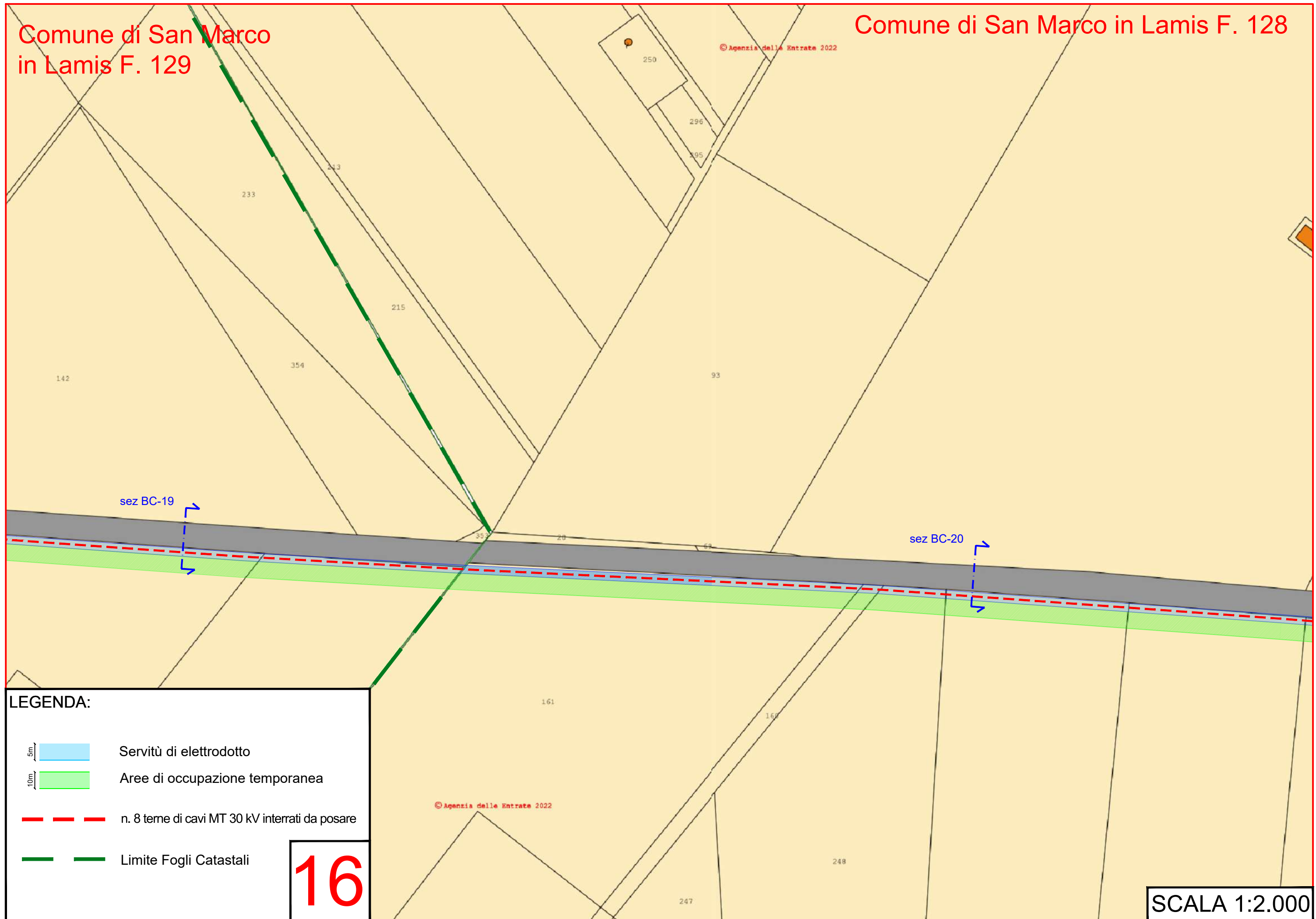
SCALA 1:2.000

Comune di San Marco in Lamis F. 129







Comune di San Marco
in Lamis F. 129

Comune di San Marco in Lamis F. 128

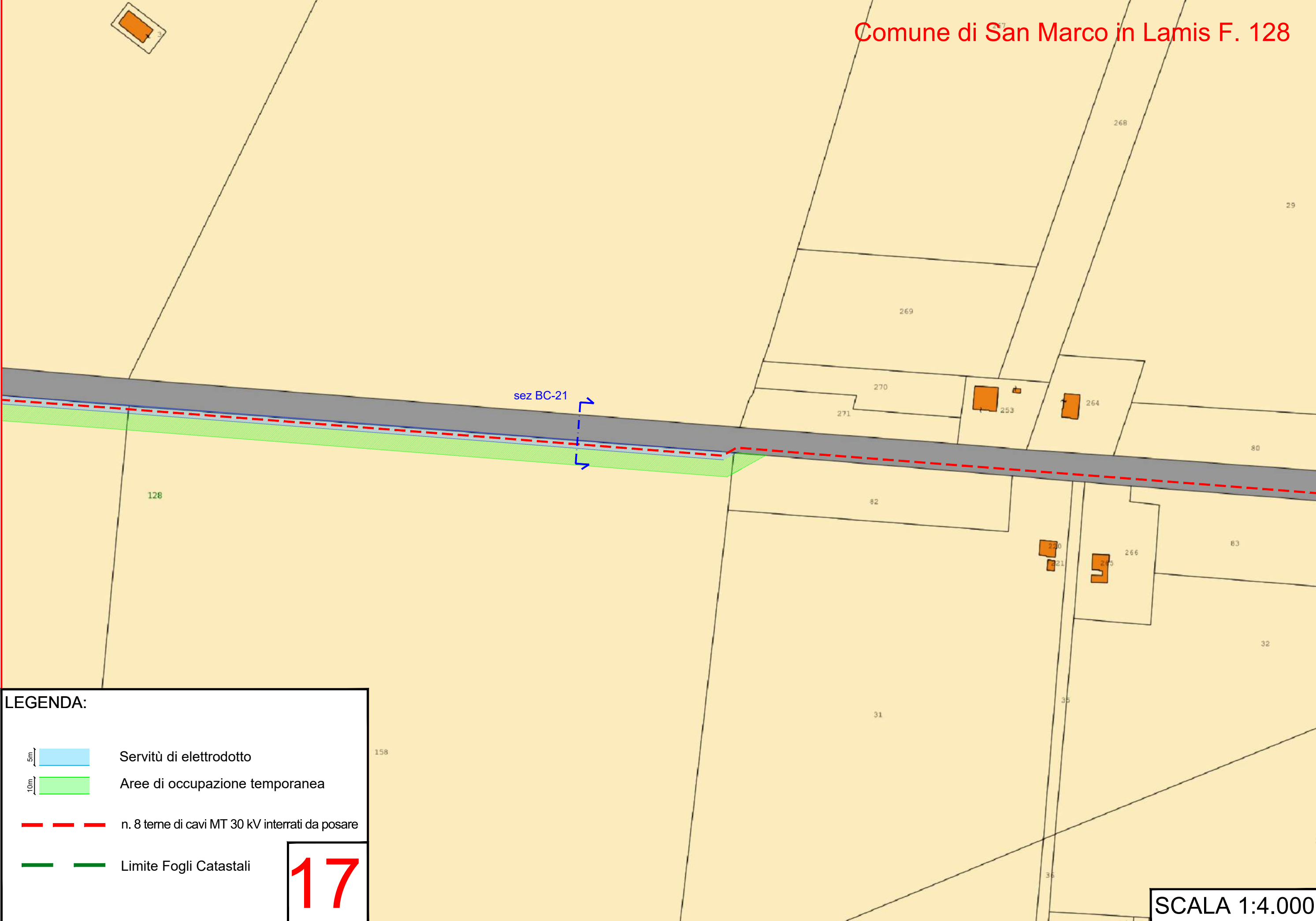


LEGENDA:





-  Servitù di elettrodotto
-  Aree di occupazione temporanea
-  n. 8 teme di cavi MT 30 kV interrati da posare
-  Limite Fogli Catastali

16

SCALA 1:2.000

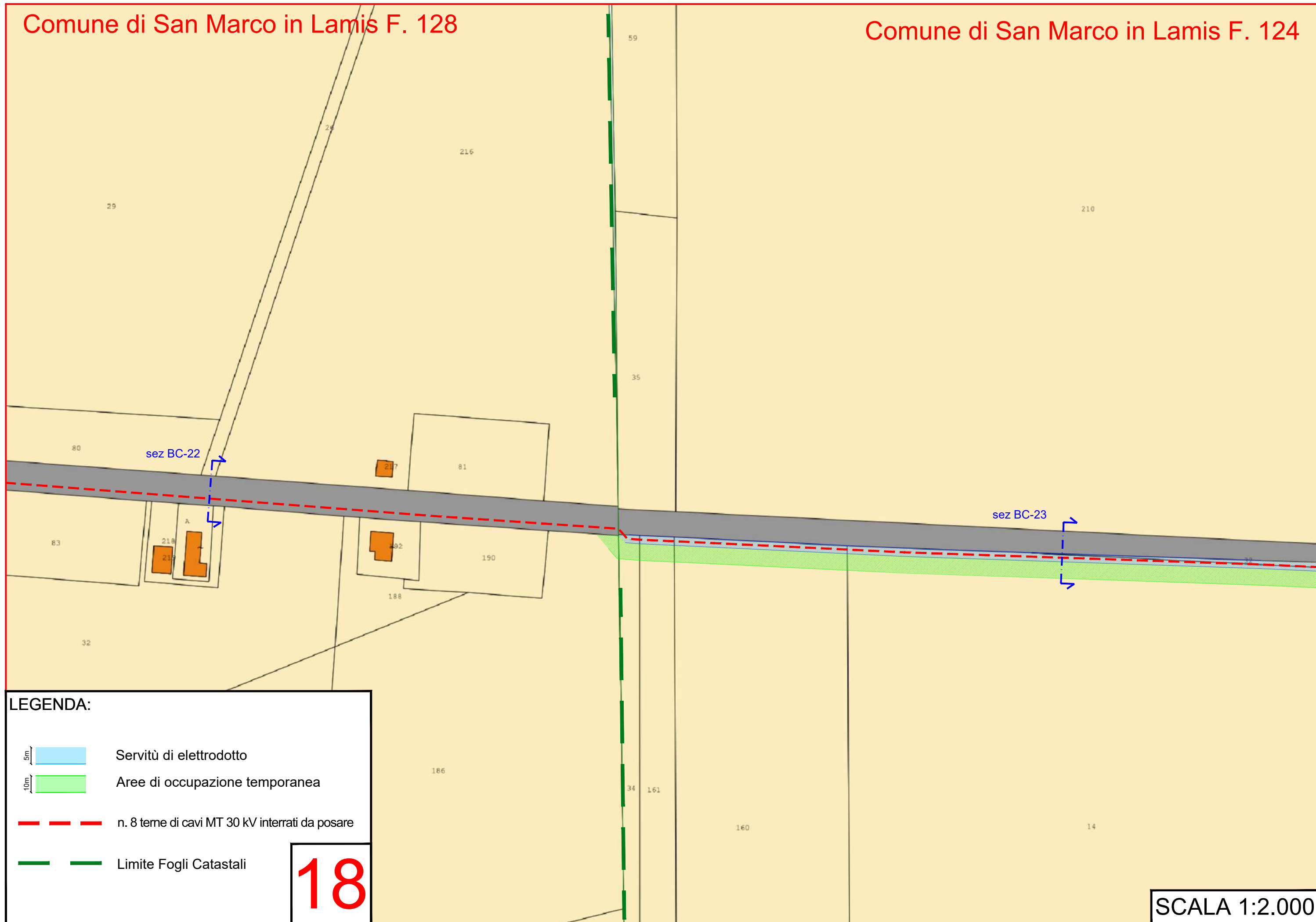


LEGENDA:

-  5m Servitù di elettrodotto
-  10m Aree di occupazione temporanea
-  n. 8 terme di cavi MT 30 kV interrati da posare
-  Limite Fogli Catastali

17

SCALA 1:4.000

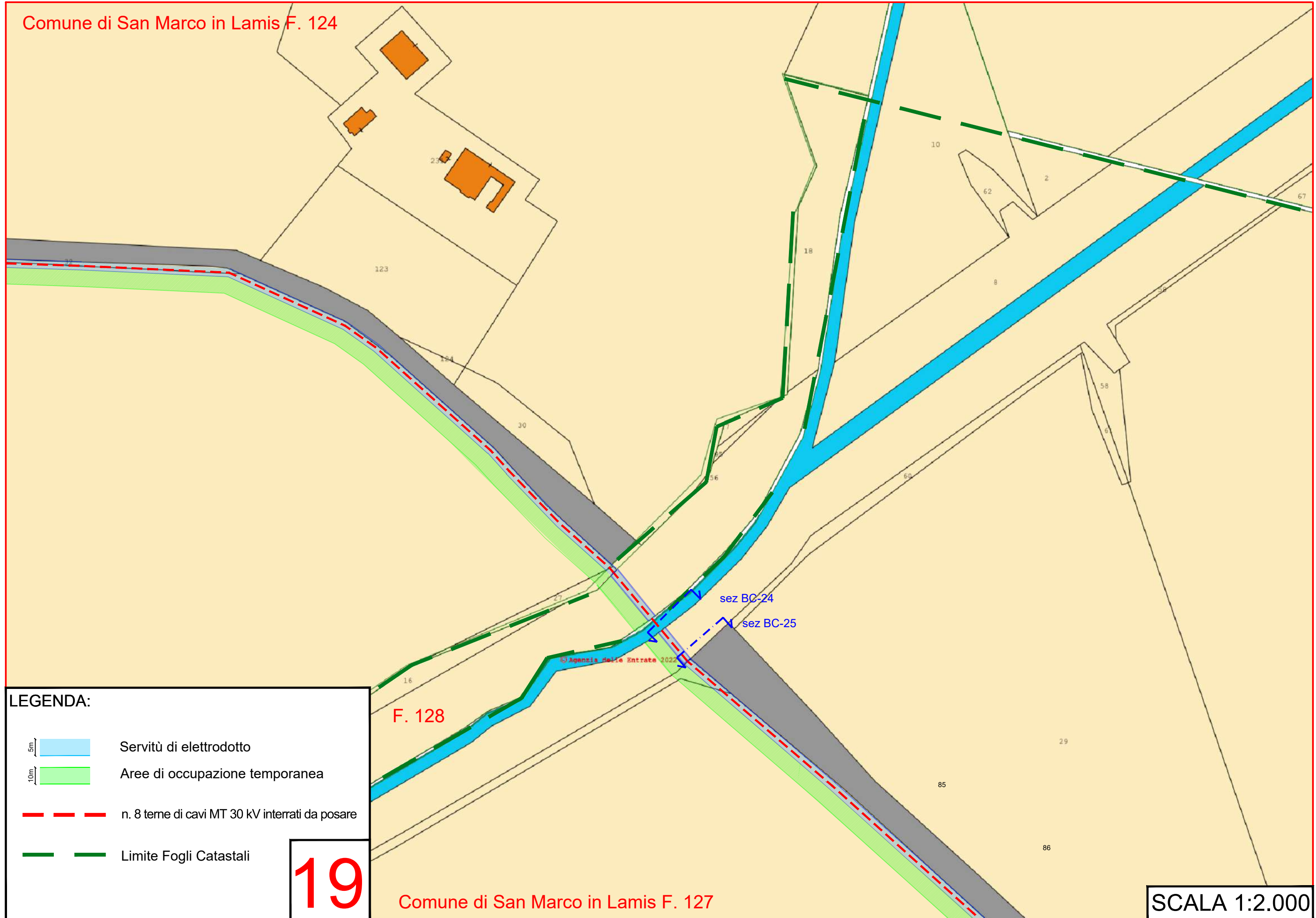


LEGENDA:





- Servitù di elettrodotto
- Aree di occupazione temporanea
- n. 8 teme di cavi MT 30 kV interrati da posare
- Limite Fogli Catastali

18

SCALA 1:2.000







LEGENDA:

-  Servitù di elettrodotto
-  Aree di occupazione temporanea
-  n. 8 trame di cavi MT 30 kV interrati da posare
-  Limite Fogli Catastali

19

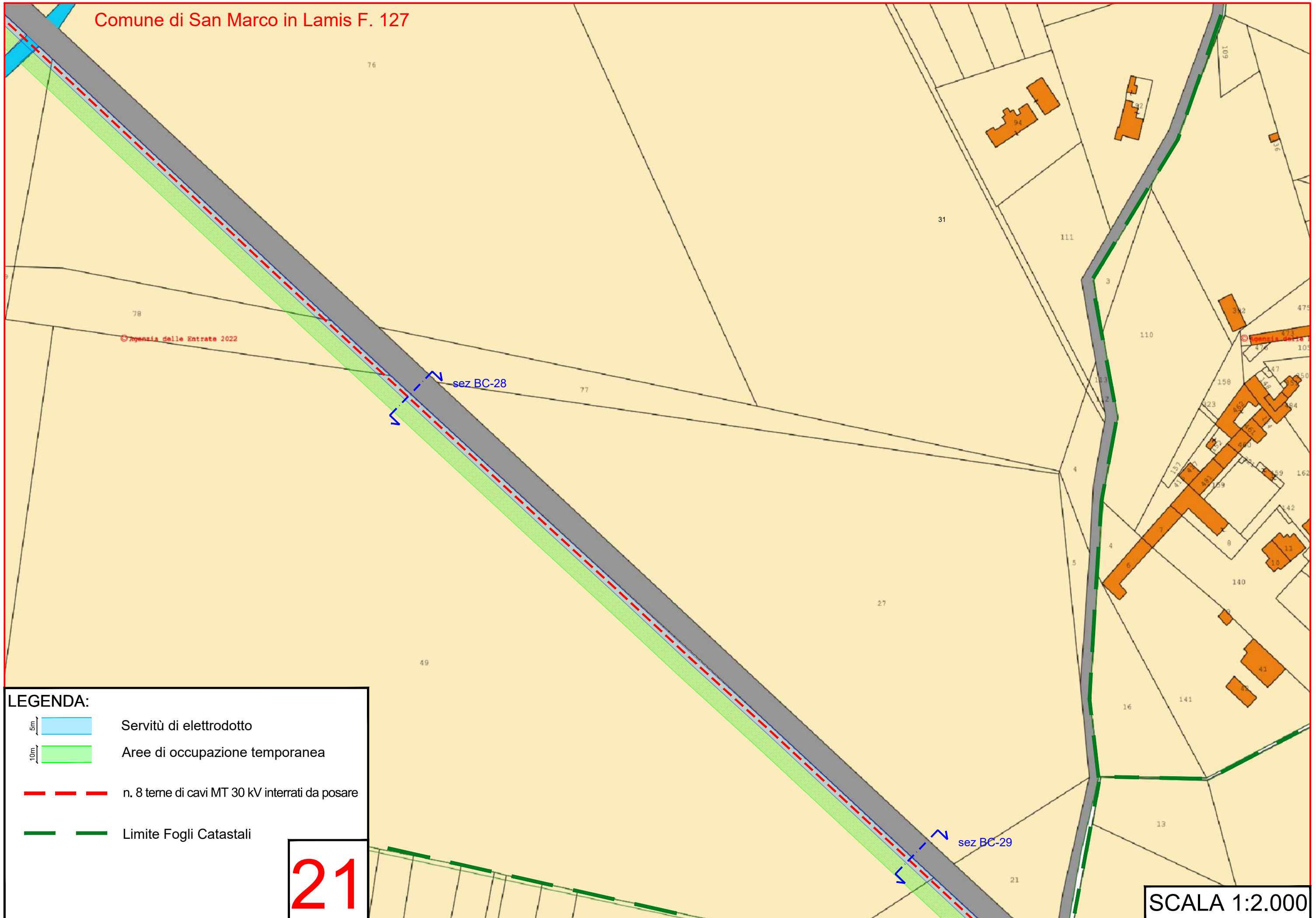


LEGENDA:

- 5m  Servitù di elettrodotto
- 10m  Aree di occupazione temporanea
-  n. 8 terna di cavi MT 30 kV interrati da posare
-  Limite Fogli Catastali

20

SCALA 1:2.000



Agenzia delle Entrate 2022

LEGENDA:

- 5m Servitù di elettrodotto
- 10m Aree di occupazione temporanea
- n. 8 teme di cavi MT 30 kV interrati da posare
- Limite Fogli Catastali

21

SCALA 1:2.000





Comune di San Marco in Lamis
F. 127

Comune di San Marco in Lamis F. 135

Comune di San Marco
in Lamis F. 134



LEGENDA:

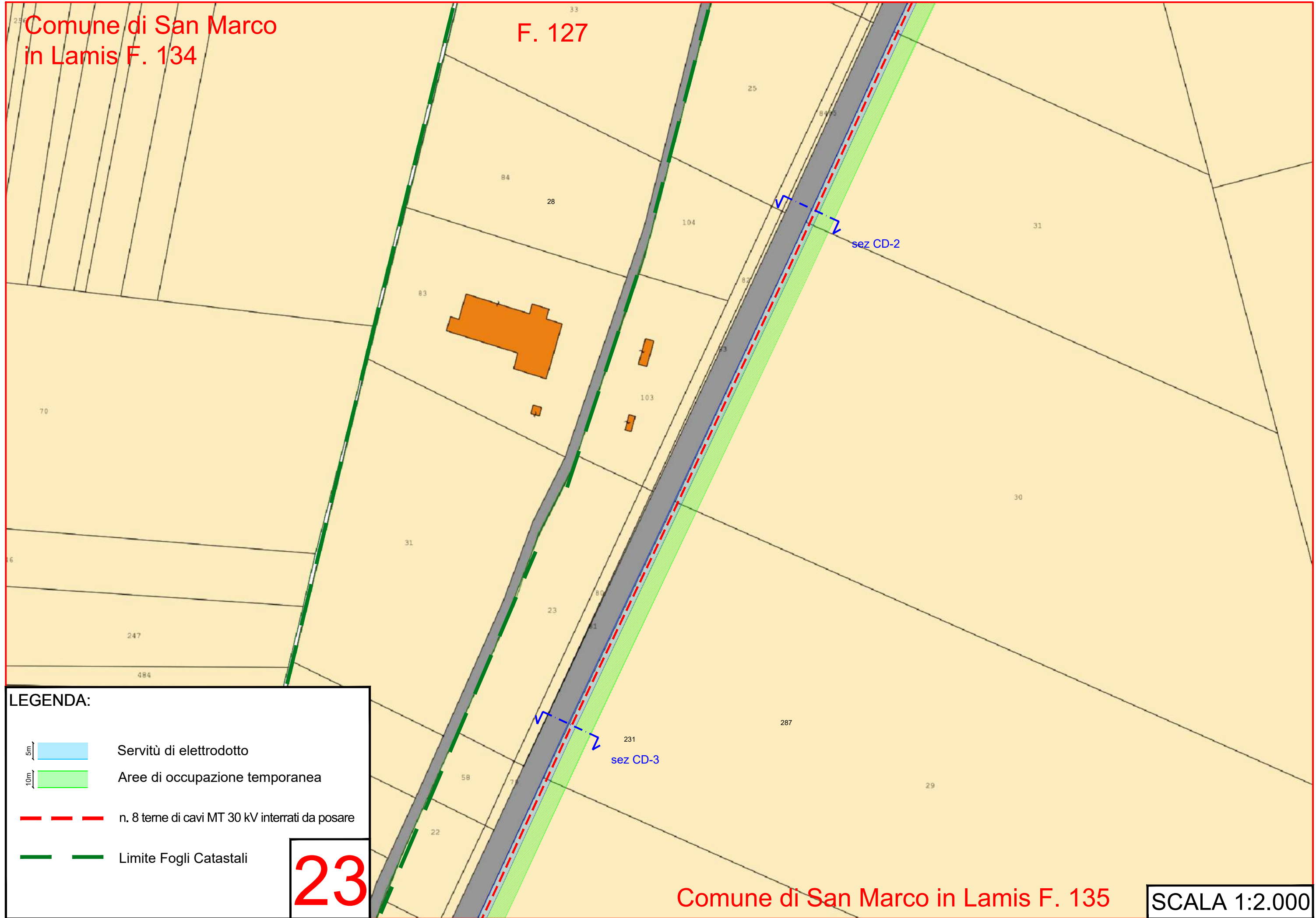
-  Servitù di elettrodotto
-  Aree di occupazione temporanea
-  n. 8 trame di cavi MT 30 kV interrati da posare
-  Limite Fogli Catastali

22

SCALA 1:2.000

Comune di San Marco
in Lamis F. 134

F. 127



LEGENDA:

- 5m } Servitù di elettrodotto
- 10m } Aree di occupazione temporanea
- n. 8 terme di cavi MT 30 kV interrati da posare
- Limite Fogli Catastali

23

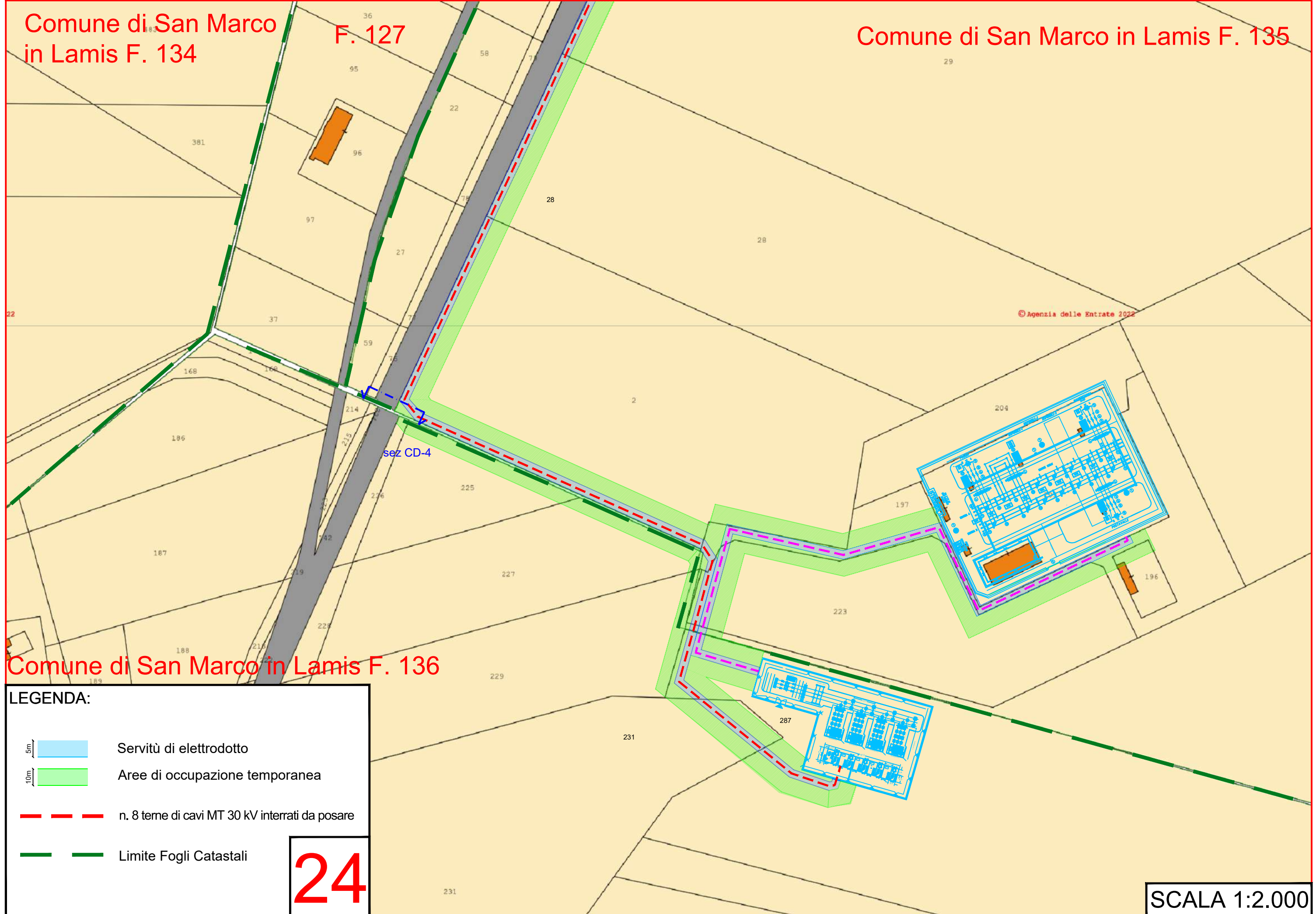
Comune di San Marco in Lamis F. 135

SCALA 1:2.000

Comune di San Marco
in Lamis F. 134





F. 127

Comune di San Marco in Lamis F. 135



Comune di San Marco in Lamis F. 136

LEGENDA:

-  Servitù di elettrodotto
-  Aree di occupazione temporanea
-  n. 8 terre di cavi MT 30 kV interrati da posare
-  Limite Fogli Catastali

24

SCALA 1:2.000