REGIONE PUGLIA
PROVINCIA DI FOGGIA
COMUNI DI CASTELLUCCIO DEI SAURI, BOVINO E DELICETO

PROGETTO IMPIANTO AGRIVOLTAICO DA REALIZZARE NEL COMUNE DI BOVINO (FG) IN LOCALITA' "LAMIA" AL FOGLIO N.12 P.LLA 163, E NEL COMUNE DI CASTELLUCCIO DEI SAURI IN LOCALITA' "POSTA CONTESSA" AL FOGLIO N.14 P.LLE 10, 12, 13, 16, 21, 63, 66, 67, 68, 71, 72, 73, 88, 89, 94 E 233, E DELLE RELATIVE OPERE DI CONNESSIONE DA REALIZZARE NEI COMUNI DI BOVINO, CASTELLUCCIO DEI SAURI E DELICETO (FG), AVENTE UNA POTENZA PARI A **63.784,00 kWp**, DENOMINATO "**DELICETO HV**"

PROGETTO DEFINITIVO

PROFILI ALTIMETRICI
AREE DELL'IMPIANTO AGRIVOLTAICO

LIV. PROG.	RIF. COD. PRATICA TERNA	CODICE ISTANZA AU	TAVOLA	DATA	SCALA
PD	202001480	JUTWD01	C.5	06.06.2022	1:1.000

REVISIONI

REV.	DATA	DESCRIZIONE	ESEGUITO	VERIFICATO	APPROVATO

RICHIEDENTE E PRODUTTORE

HIVE ENERGY

HF SOLAR 8 S.r.l. - Viale Francesco Scaduto n°2/D - 90144 Palermo (PA)

ENTE

TITOLO RESPONSABILE

PROGETTAZIONE

HORIZONFIRM

Ing. D. Simone
Ing. M. Bellanca
Ing. C. Chiaracri
Ing. G. Schifani
Ing. A. Sciortino
Ing. M. C. Musca

Arch. M. Gallo
Arch. G. Bellavista
Arch. F. G. Marzullo
Arch. A. Calandriello
Geom. G. Lo Iacono
Dott. Agr. R. Meclascio

HORIZONFIRM S.r.l. - Viale Francesco Scaduto n°2/D - 90144 Palermo (PA)

PROFESSIONISTA INCARICATO

ORDINE DEGLI INGEGNERI PROV. PALERMO
Ing. Dario Simone
Iscritto all'albo n° 5960

06.06.2022
09:54:21
GMT+00:00

TITOLO DIRETTORE PROGETTISTA

TITOLO RESPONSABILE COORDINAMENTO PROGETTUALE

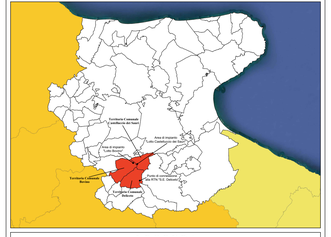

L E G E N D A

	Ingressi		Sostegno videosorveglianza da realizzare		Strutture tracker monassiali
	Confine catastale terreni controllandisti		Rilievo idrografico e opere idrauliche esistenti		Impianto fotovoltaico Sottocampi n°1-2
	Area interessata dalle strutture dell'impianto agrivoltaico		Tracciato linea BT in cavo aereo esistente		Impianto fotovoltaico Sottocampi n°3-4
	Stazione Elettrica "Deliceto" di Terna S.p.A.		Tracciato linea MT in cavo aereo esistente		Impianto fotovoltaico Sottocampi n°5-6
	Edificio/Manufatto esistente		Tracciato linea MT in cunicolo esistente/da realizzare		Impianto fotovoltaico Sottocampi n°7-8
	Viabilità esistente		Linea MAT aereo di collegamento tra la cabina di trasformazione in cavo interrato e lo stallo AT		Impianto fotovoltaico Sottocampi n°9
	Recinzione da progetto		Elettrodotto MAT in cavo interrato di collegamento tra la cabina di raccolta e la sottost. 220/36 kV		Impianto fotovoltaico Sottocampi n°10-11
	Viabilità da progetto		Alberi esistenti		Impianto fotovoltaico Sottocampi n°12-A1
	Cabina di raccolta da realizzare		Erbaria permanente per allevamento - Loto di Bovino		Impianto fotovoltaico Sottocampi n°14-15
	Cabina di conversione e trasformazione da realizzare		Coltivazione di mirto prevista da progetto		Impianto fotovoltaico Sottocampi n°16-17
	Locale servizi ausiliari da realizzare		Coltivazione di rhus coriaria prevista da progetto		Impianto fotovoltaico Sottocampi n°18-19
	Cabine Locali Tecnici Utente da realizzare		Alberi di ulivo da preservare/ulivo patrimonio paesaggistico/ulivo prevista da progetto		Impianto fotovoltaico Sottocampi n°20-21
	Aree individuate per il posizionamento di arnie per apicoltura		Tracciato linea BT in cavo/da realizzare prevista da progetto		Impianto fotovoltaico Sottocampo n°22
	Log pyramid e cataste di legno morto utilizzati quali siteim ornitologici		Tracciato linea BT videosorveglianza prevista da progetto		Impianto fotovoltaico Sottocampi n°23-24

PROFILO N. 1 - BOVINO_LOCALITA' LAMIA

PROFILO N. 2 - BOVINO_LOCALITA' LAMIA

PROFILO N. 3 - BOVINO_LOCALITA' LAMIA

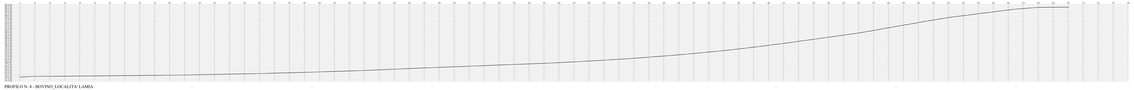

PROFILO N. 4 - BOVINO_LOCALITA' LAMIA

PROFILO N. 5 - BOVINO_LOCALITA' LAMIA



PROFILO N. 6 - BOVINO_LOCALITA' LAMIA

PROFILO N. 7 - CASTELLUCCIO DEI SAURI_LOCALITA' POSTA CONTESSA

PROFILO N. 8 - CASTELLUCCIO DEI SAURI_LOCALITA' POSTA CONTESSA

PROFILO N. 9 - CASTELLUCCIO DEI SAURI_LOCALITA' POSTA CONTESSA

PROFILO N. 10 - CASTELLUCCIO DEI SAURI_LOCALITA' POSTA CONTESSA

PROFILO N. 11 - CASTELLUCCIO DEI SAURI_LOCALITA' POSTA CONTESSA

PROFILO N. 12 - CASTELLUCCIO DEI SAURI_LOCALITA' POSTA CONTESSA

N

0 5 10 20 30 m