



REGIONE PUGLIA
 PROVINCIA DI FOGGIA
 COMUNI DI CASTELLUCCIO DEI SAURI,
 BOVINO E DELICETO



PROGETTO IMPIANTO AGRIVOLTAICO DA REALIZZARE NEL COMUNE DI BOVINO (FG) IN LOCALITA' "LAMIA" AL FOGLIO N.12 P.LLA 163, E NEL COMUNE DI CASTELLUCCIO DEI SAURI IN LOCALITA' "POSTA CONTESSA" AL FOGLIO N.14 P.LLE 10, 12, 13, 16, 21, 63, 66, 67, 68, 71, 72, 73, 88, 89, 94 E 233, E DELLE RELATIVE OPERE DI CONNESSIONE DA REALIZZARE NEI COMUNI DI BOVINO, CASTELLUCCIO DEI SAURI E DELICETO (FG), AVENTE UNA POTENZA PARI A **63.784,00 kWp**, DENOMINATO "**DELICETO HV**"

PROGETTO DEFINITIVO

PLANIMETRIE PIANO PARTICELLARE DI ESPROPRIO



LIV. PROG.	RIF. COD. PRATICA TERNA	CODICE ISTANZA AU	TAVOLA	DATA	SCALA
PD	202001480	JUTWD01	F.3	06.06.2022	VARIE

REVISIONI

REV.	DATA	DESCRIZIONE	ESEGUITO	VERIFICATO	APPROVATO

RICHIEDENTE E PRODUTTORE



HF SOLAR 8 S.r.l. - Viale Francesco Scaduto n°2/D - 90144 Palermo (PA)

ENTE

FIRMA RESPONSABILE

PROGETTAZIONE



Ing. D. Siracusa
 Ing. A. Costantino
 Ing. C. Chiaruzzi
 Ing. G. Schillaci
 Ing. G. Buffa
 Ing. M. C. Musca

Arch. M. Gullo
 Arch. S. Martorana
 Arch. F. G. Mazzola
 Arch. A. Calandrino
 Arch. G. Vella
 Dott. Agr. B. Miciluzzo

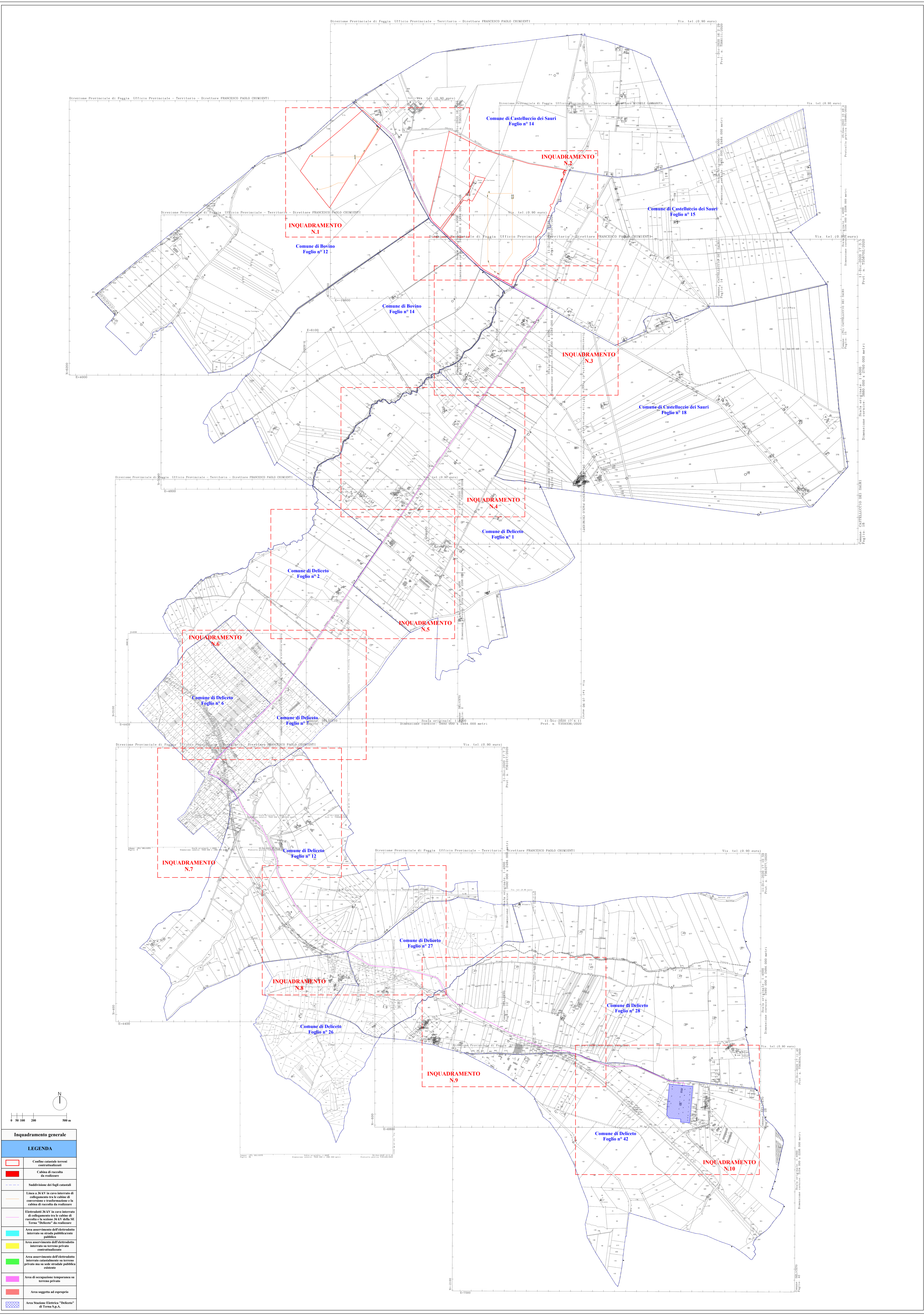
HORIZONFIRM S.r.l. - Viale Francesco Scaduto n°2/D - 90144 Palermo (PA)

PROFESSIONISTA INCARICATO

FIRMA DIGITALE PROGETTISTA



FIRMA OLOGRAFA E TIMBRO PROFESSIONISTA



Inquadramento generale

LEGENDA	
	Confine catastale terreni contrattuali
	Cabina di raccolta da realizzare
	Suddivisione dei fogli catastali
	Linea a 36 kV in cavo interrato di collegamento tra le cabine di conversione e trasformazione e la cabina di raccolta da realizzare
	Ellettroradi 36 kV in cavo interrato di collegamento tra le cabine di raccolta e le sottostazioni 36 kV della SE Terza "Deliceto" da realizzare
	Area asservimento dell'eliettroradi interrato su strada pubblica/privata
	Area asservimento dell'eliettroradi interrato su terreno privato contrattualizzato
	Area asservimento dell'eliettroradi interrato cattedamico su terreno privato ma su sede stradale pubblica esistente
	Area di occupazione temporanea su terreno privato
	Area soggetta ad esproprio
	Area Stazione Elettrica "Deliceto" di Terza S.p.A.

Comune di Bovino
Foglio n° 11

Comune di Castelluccio dei Sauri
Foglio n° 14

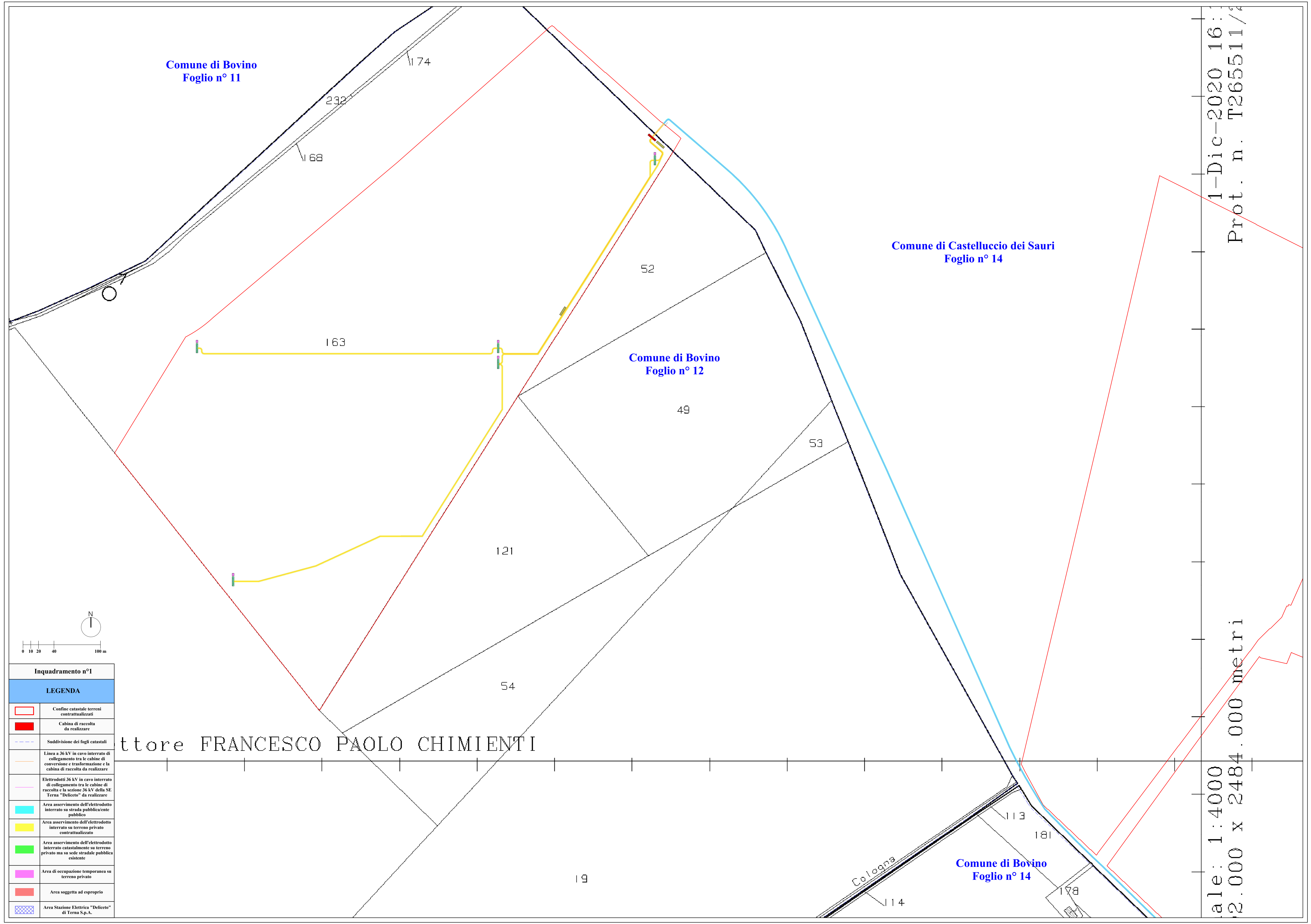
Comune di Bovino
Foglio n° 12

Comune di Bovino
Foglio n° 14

1-Dic-2020 16:11
Prot. n. T265511/2020

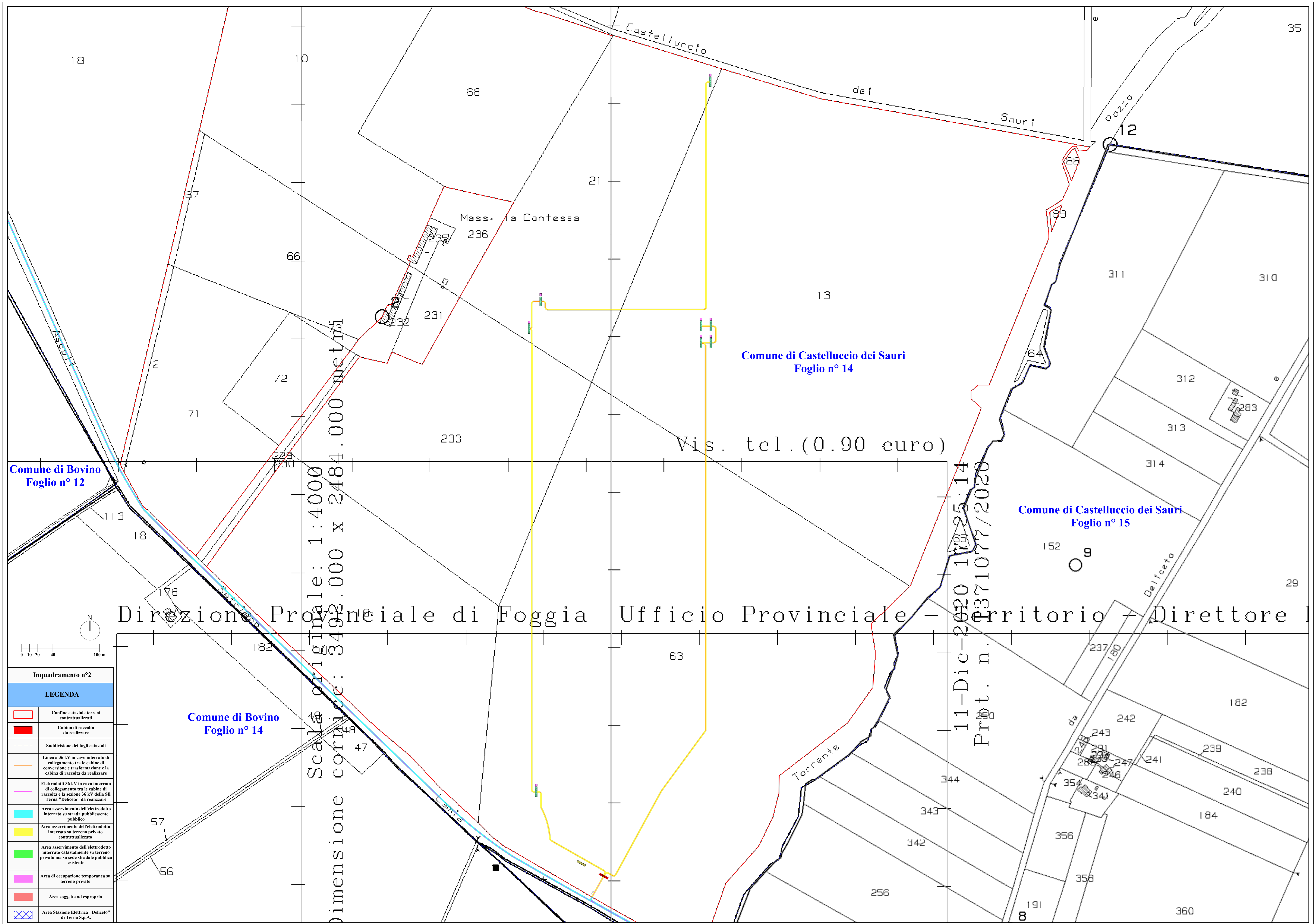
Progettista: Ing. Francesco Paolo Chimienti

Scala: 1:4000
Area: 2.000 x 2484,000 metri



Inquadramento n°1

LEGENDA	
	Confine catastale terreni contrattualizzati
	Cabina di raccolta da realizzare
	Suddivisione dei fogli catastali
	Linea a 36 kV in cavo interrato di collegamento tra le cabine di conversione e trasformazione e la cabina di raccolta da realizzare
	Elettrodotti 36 kV in cavo interrato di collegamento tra le cabine di raccolta e la sezione 36 kV della SE Terna "Deliceto" da realizzare
	Area asservimento dell'elettrodotto interrato su strada pubblica/ente pubblico
	Area asservimento dell'elettrodotto interrato su terreno privato contrattualizzato
	Area asservimento dell'elettrodotto interrato catastalmente su terreno privato ma su sede stradale pubblica esistente
	Area di occupazione temporanea su terreno privato
	Area soggetta ad esproprio
	Area Stazione Elettrica "Deliceto" di Terna S.p.A.



Comune di Bovino
Foglio n° 12

Comune di Castelluccio dei Sauri
Foglio n° 14

Comune di Castelluccio dei Sauri
Foglio n° 15


Comune di Bovino
Foglio n° 14

Scala originale: 1:4000
 Dimensione cartacea: 3493.000 x 2484.000 metri

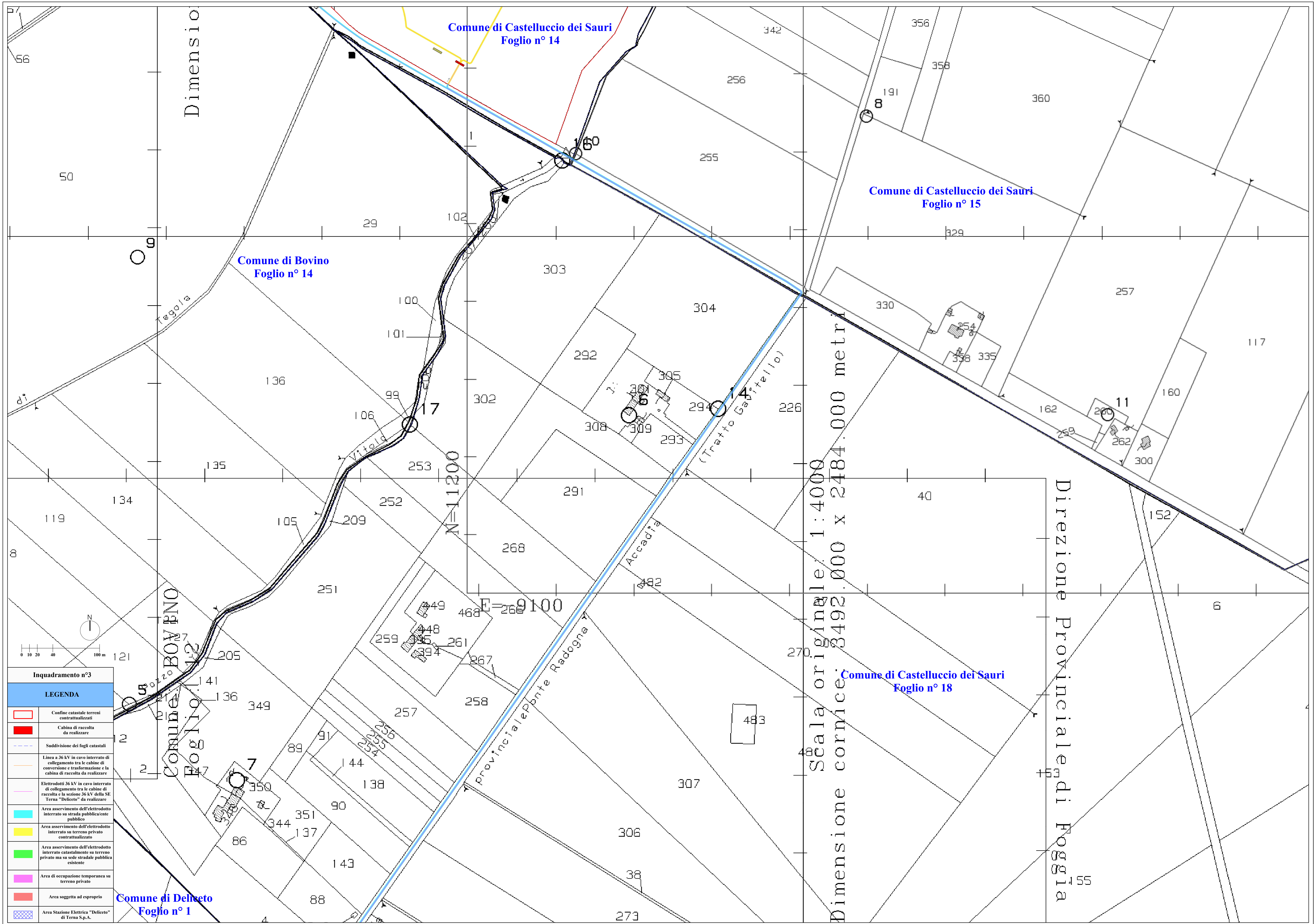
Vis. tel. (0.90 euro)

11-Dic-2020 11:25:14
 Prot. n. 1371077/2020

Direzione Provinciale di Foggia Ufficio Provinciale Territorio - Direttore



Inquadramento n°2	
LEGENDA	
	Confine catastale terreni contrattualizzati
	Cabina di raccolta da realizzare
	Suddivisione dei fogli catastali
	Linea a 36 kV in cavo interrato di collegamento tra le cabine di conversione e trasformazione e la cabina di raccolta da realizzare
	Elettrodotti 36 kV in cavo interrato di collegamento tra le cabine di raccolta e la sezione 36 kV della SE Terna "Deliceto" da realizzare
	Area asservimento dell'elettrodotto interrato su strada pubblica/ente pubblico
	Area asservimento dell'elettrodotto interrato su terreno privato contrattualizzato
	Area asservimento dell'elettrodotto interrato catastalmente su terreno privato ma su sede stradale pubblica esistente
	Area di occupazione temporanea su terreno privato
	Area soggetta ad esproprio
	Area Stazione Elettrica "Deliceto" di Terna S.p.A.



Comune di Castelluccio dei Sauri
Foglio n° 14

Comune di Castelluccio dei Sauri
Foglio n° 15

Comune di Bovino
Foglio n° 14

Comune di Castelluccio dei Sauri
Foglio n° 18

Comune di Deliceto
Foglio n° 1

Dimensio

Direzione Provinciale di Foggia

Scala originale: 1:4000
Dimensione cornice: 3492.000 x 2484.000 metri

N=11200

E=9100

(Tratto Garitello)

Provinciale Ponte Radogna

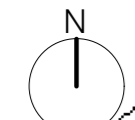
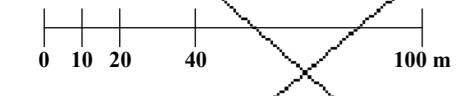
Accadia

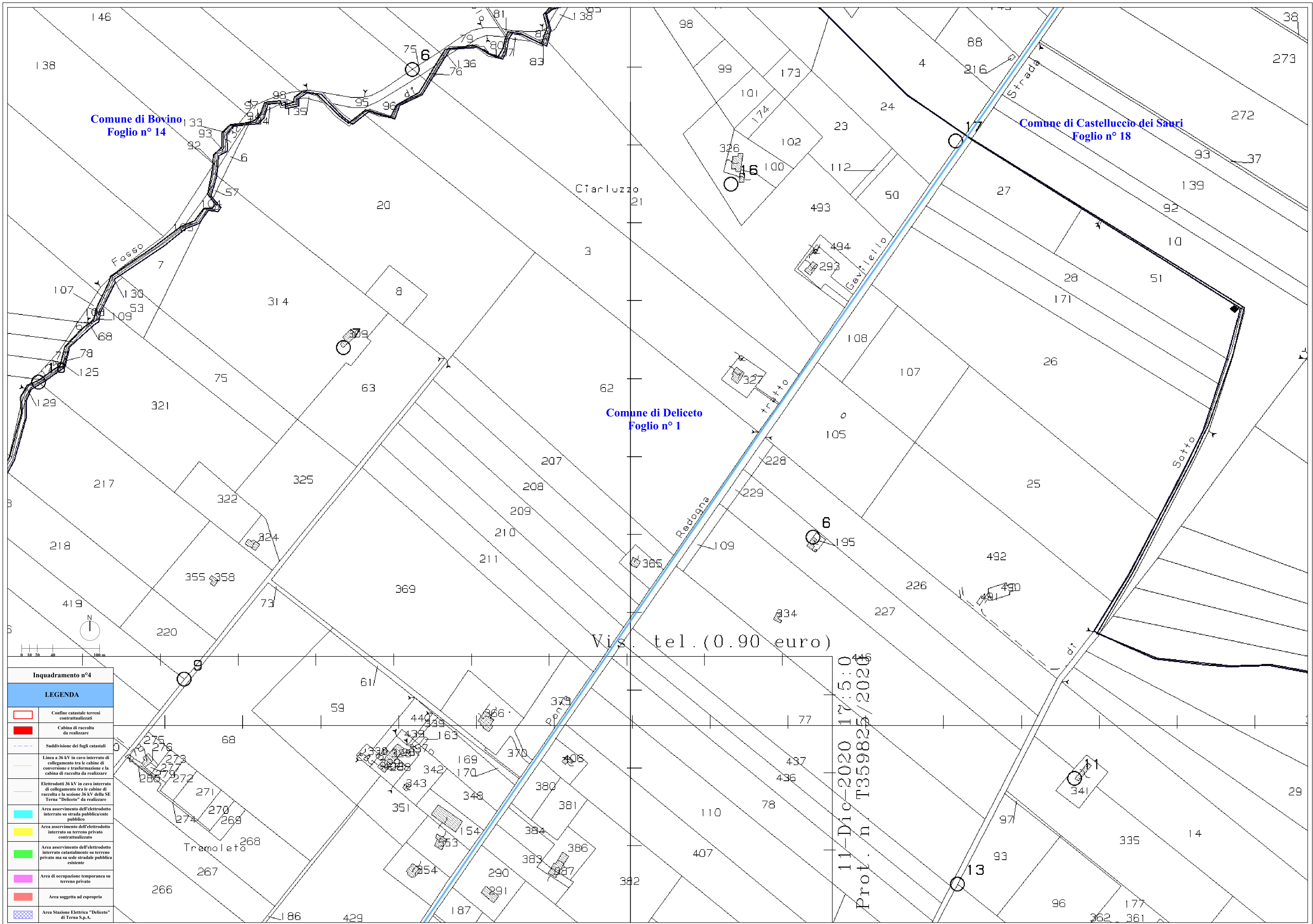
Tegola

Vitola

Inquadramento n°3

LEGENDA	
	Confine catastale terreni contrattualizzati
	Cabina di raccolta da realizzare
	Suddivisione dei fogli catastali
	Linea a 36 kV in cavo interrato di collegamento tra le cabine di conversione e trasformazione e la cabina di raccolta da realizzare
	Elettrodotti 36 kV in cavo interrato di collegamento tra le cabine di raccolta e la sezione 36 kV della SE Terna "Deliceto" da realizzare
	Area asservimento dell'elettrodotto interrato su strada pubblica/ente pubblico
	Area asservimento dell'elettrodotto interrato su terreno privato contrattualizzato
	Area asservimento dell'elettrodotto interrato catastalmente su terreno privato ma su sede stradale pubblica esistente
	Area di occupazione temporanea su terreno privato
	Area soggetta ad esproprio
	Area Stazione Elettrica "Deliceto" di Terna S.p.A.





Comune di Bovino
Foglio n° 14

Comune di Castelluccio dei Sauri
Foglio n° 18

Comune di Deliceto
Foglio n° 1

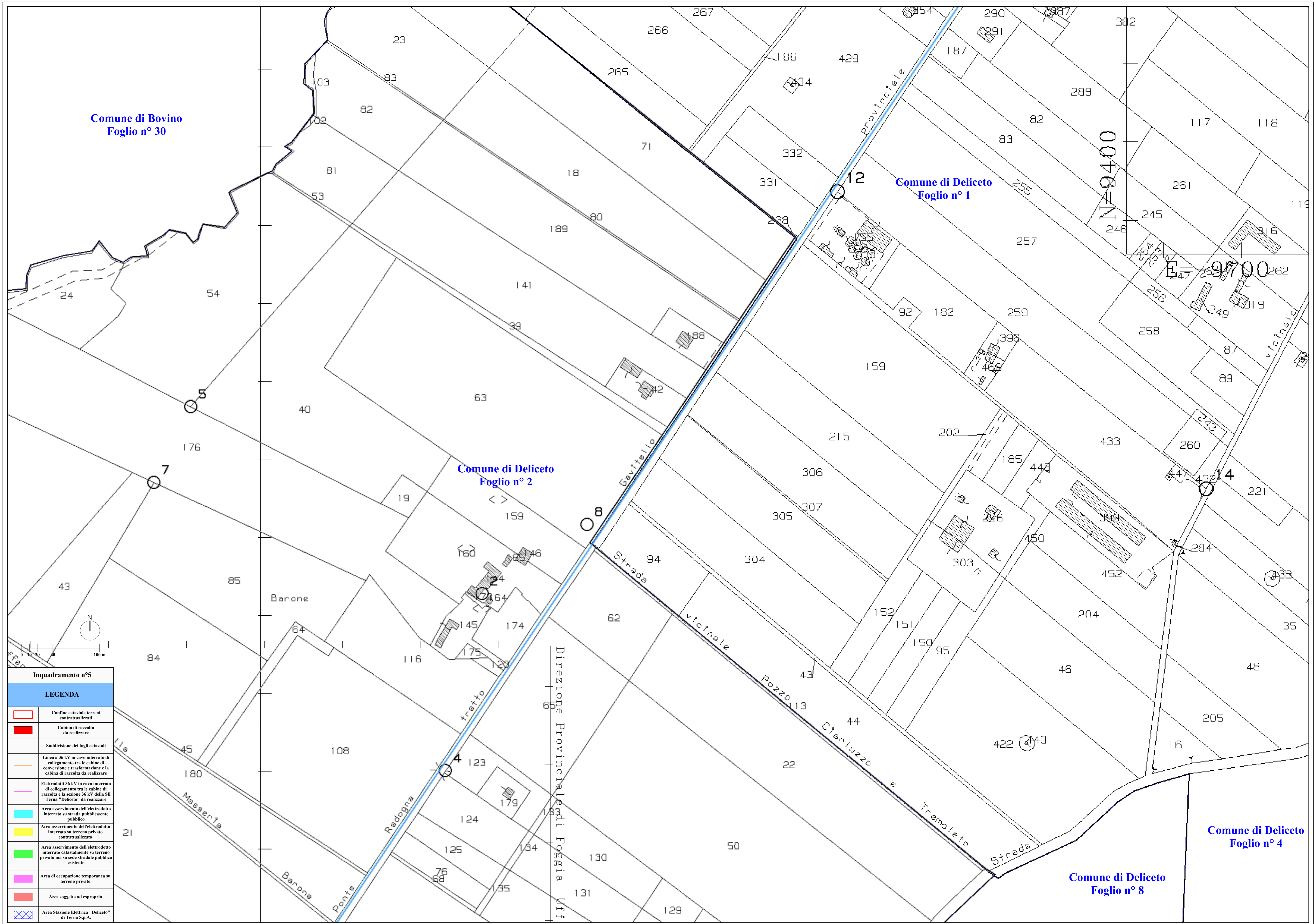
Vis. tel. (0.90 euro)

11-Dic-2020 17:5:0
Prot. n. T359825/2020

Inquadramento n°4

LEGENDA

	Confine catastale terreni contrattualizzati
	Cabina di raccolta da realizzare
	Suddivisione dei fogli catastali
	Linea a 36 kV in cavo interrato di collegamento tra le cabine di conversione e trasformazione e la cabina di raccolta da realizzare
	Elettrodotti 36 kV in cavo interrato di collegamento tra le cabine di raccolta e la sezione 36 kV della SE Terna "Deliceto" da realizzare
	Area asservimento dell'elettrodotto interrato su strada pubblica/ente pubblico
	Area asservimento dell'elettrodotto interrato su terreno privato contrattualizzato
	Area asservimento dell'elettrodotto interrato catastalmente su terreno privato ma su sede stradale pubblica esistente
	Area di occupazione temporanea su terreno privato
	Area soggetta ad esproprio
	Area Stazione Elettrica "Deliceto" di Terna S.p.A.



Comune di Bovino
Foglio n° 30

Comune di Deliceto
Foglio n° 1

Comune di Deliceto
Foglio n° 2

Comune di Deliceto
Foglio n° 4

Comune di Deliceto
Foglio n° 8

Inquadramento n°5

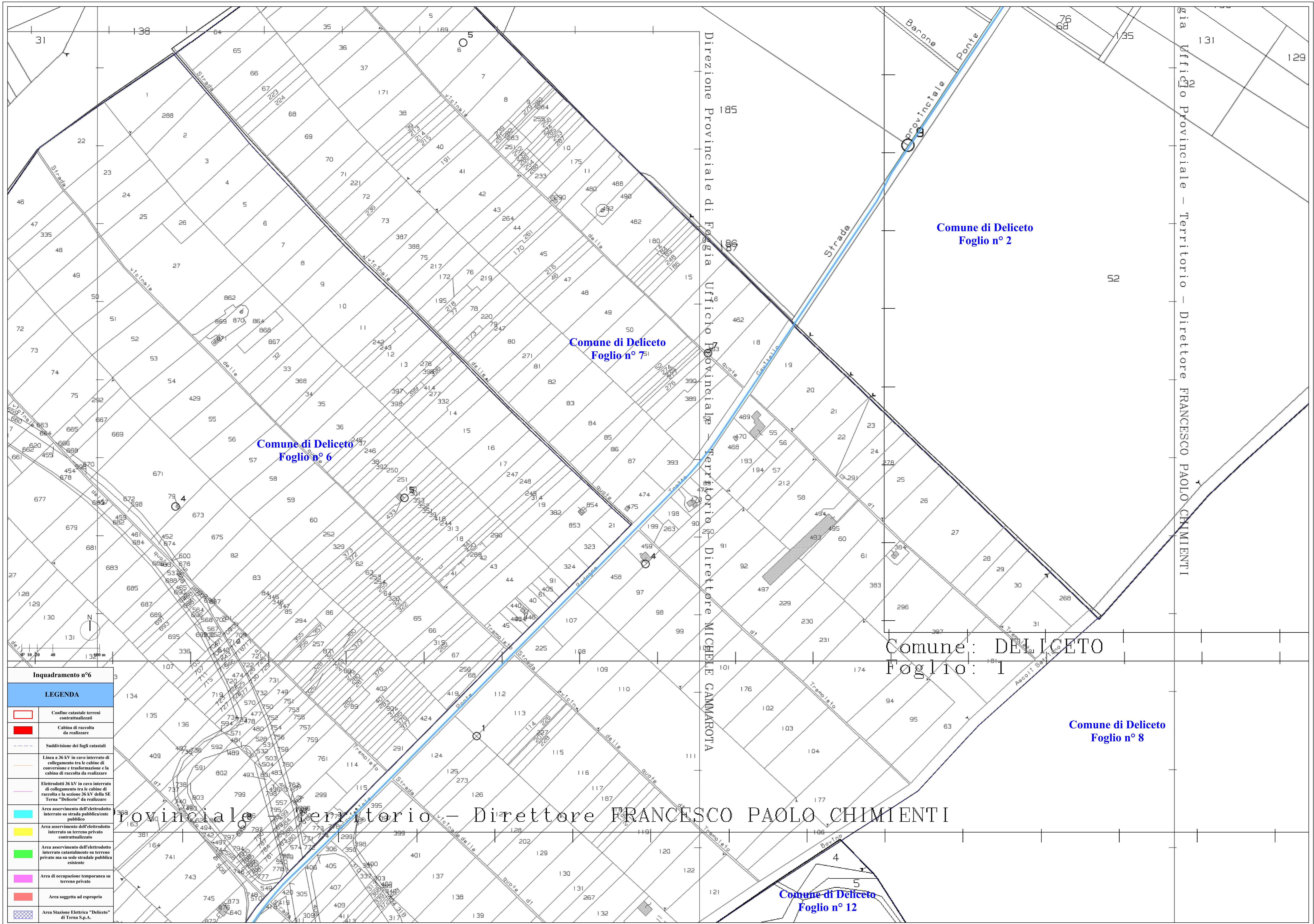
LEGENDA

	Confine catastale terreni contrattualizzati
	Cabina di raccolta da realizzare
	Suddivisione dei fogli catastali
	Linea a 36 kV in cavo interrato di collegamento tra le cabine di conversione e trasformazione e la cabina di raccolta da realizzare
	Elettrodotti 36 kV in cavo interrato di collegamento tra le cabine di raccolta e la sezione 36 kV della SE Terna "Deliceto" da realizzare
	Area asservimento dell'elettrodotto interrato su strada pubblica/ente pubblico
	Area asservimento dell'elettrodotto interrato su terreno privato contrattualizzato
	Area asservimento dell'elettrodotto interrato catastalmente su terreno privato ma su sede stradale pubblica esistente
	Area di occupazione temporanea su terreno privato
	Area soggetta ad esproprio
	Area Stazione Elettrica "Deliceto" di Terna S.p.A.

N=9400

E=9700

Direzione Provinciale di Foggia Uff. I



Comune di Deliceto
Foglio n° 6

Comune di Deliceto
Foglio n° 7

Comune di Deliceto
Foglio n° 2

Comune: DELICETO
Foglio: 1

Comune di Deliceto
Foglio n° 8

Comune di Deliceto
Foglio n° 12

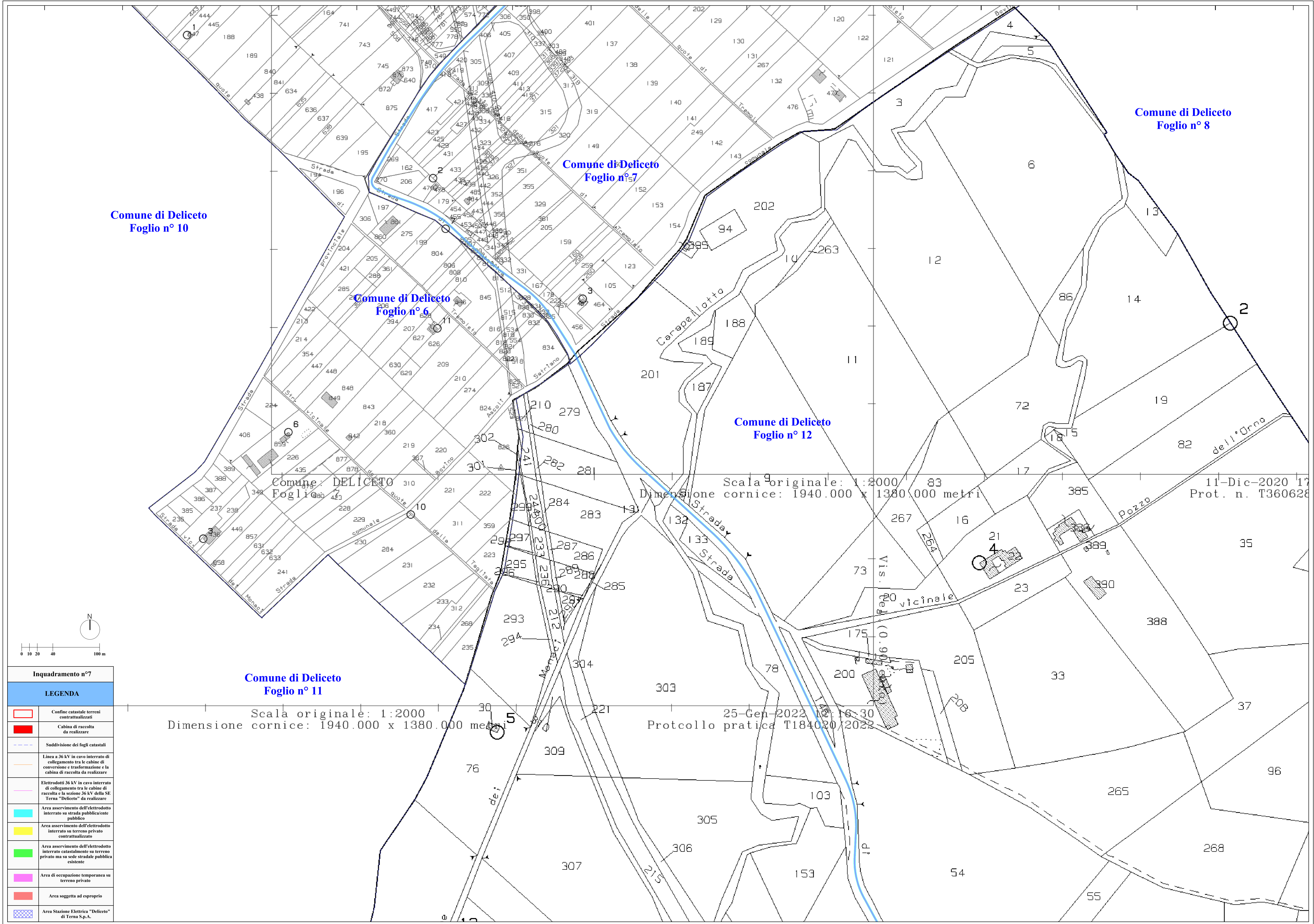
Inquadramento n°6

LEGENDA	
	Confine catastale terreni contrattualizzati
	Cabina di raccolta da realizzare
	Suddivisione dei fogli catastali
	Linea a 36 kV in cavo interrato di collegamento tra le cabine di conversione e trasformazione e la cabina di raccolta da realizzare
	Elettrodotti 36 kV in cavo interrato di collegamento tra le cabine di raccolta e la sezione 36 kV della SE Terna "Deliceto" da realizzare
	Area asservimento dell'elettrodotto interrato su strada pubblica/ente pubblico
	Area asservimento dell'elettrodotto interrato su terreno privato contrattualizzato
	Area asservimento dell'elettrodotto interrato catastalmente su terreno privato ma su sede stradale pubblica esistente
	Area di occupazione temporanea su terreno privato
	Area soggetta ad esproprio
	Area Stazione Elettrica "Deliceto" di Terna S.p.A.

Direzione Provinciale di Foggia Ufficio Provinciale Territorio - Direttore NICHELE CAMMAROTA

Ufficio Provinciale - Territorio - Direttore FRANCESCO PAOLO CHIMIENTI

provinciale Territorio - Direttore FRANCESCO PAOLO CHIMIENTI



Comune di Deliceto
Foglio n° 8

Comune di Deliceto
Foglio n° 10

Comune di Deliceto
Foglio n° 7

Comune di Deliceto
Foglio n° 6

Comune di Deliceto
Foglio n° 12

Comune di Deliceto
Foglio n° 10

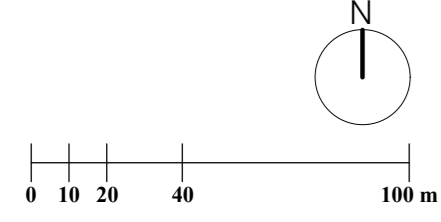
Comune di Deliceto
Foglio n° 11

Scala originale: 1:2000
Dimensione cornice: 1940.000 x 1380.000 metri

11-Dic-2020 17
Prot. n. T360628

Scala originale: 1:2000
Dimensione cornice: 1940.000 x 1380.000 metri

25-Jan-2022 12:16:30
Protocollo pratica T184020/2022



Inquadramento n°7	
LEGENDA	
	Confine catastale terreni contrattualizzati
	Cabina di raccolta da realizzare
	Suddivisione dei fogli catastali
	Linea a 36 kV in cavo interrato di collegamento tra le cabine di conversione e trasformazione e la cabina di raccolta da realizzare
	Elettrodotto 36 kV in cavo interrato di collegamento tra le cabine di raccolta e la sezione 36 kV della SE Terna "Deliceto" da realizzare
	Area asservimento dell'elettrodotto interrato su strada pubblica/ente pubblico
	Area asservimento dell'elettrodotto interrato su terreno privato contrattualizzato
	Area asservimento dell'elettrodotto interrato catastalmente su terreno privato ma su sede stradale pubblica esistente
	Area di occupazione temporanea su terreno privato
	Area soggetta ad esproprio
	Area Stazione Elettrica "Deliceto" di Terna S.p.A.

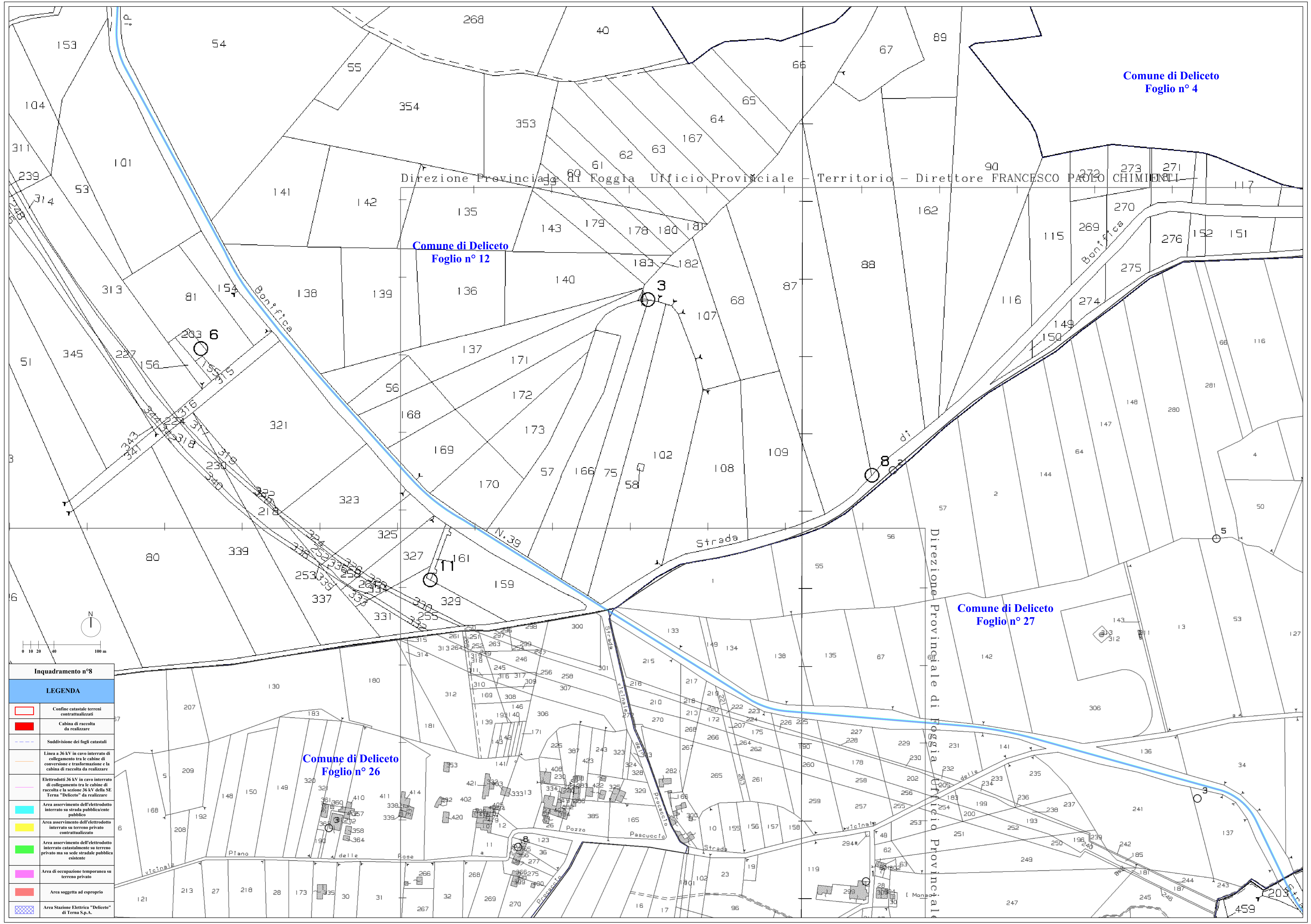
Comune di Deliceto
Foglio n° 4

Direzione Provinciale di Foggia Ufficio Provinciale Territorio - Direttore FRANCESCO PAOLO CHIMIENTI

Comune di Deliceto
Foglio n° 12

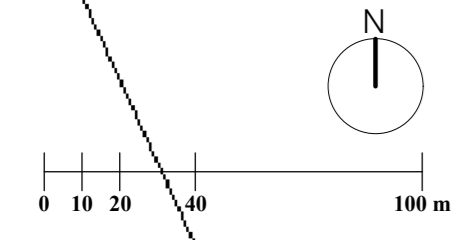
Comune di Deliceto
Foglio n° 27

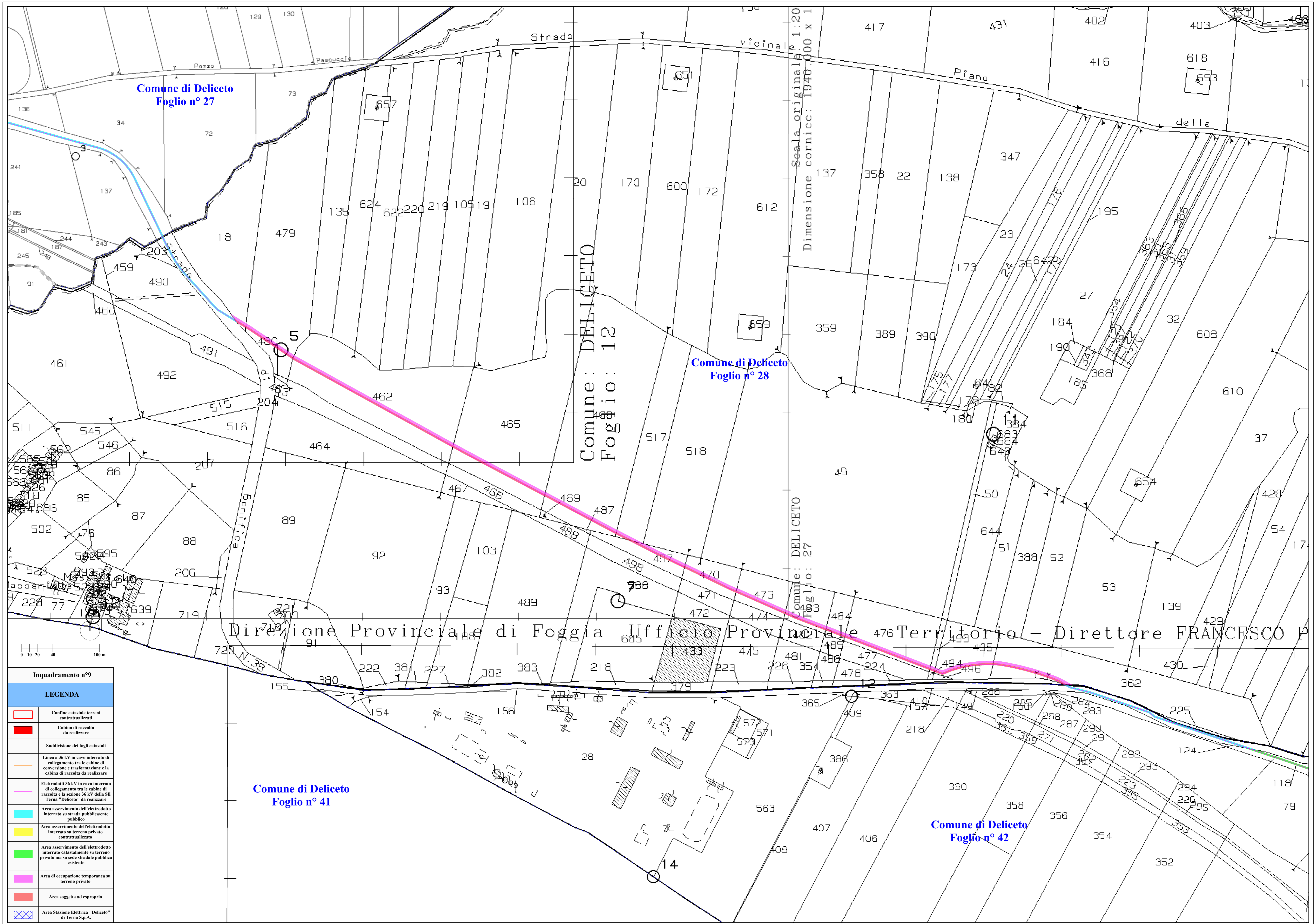
Comune di Deliceto
Foglio n° 26



Inquadramento n°8

LEGENDA	
	Confine catastale terreni contrattualizzati
	Cabina di raccolta da realizzare
	Suddivisione dei fogli catastali
	Linea a 36 kV in cavo interrato di collegamento tra le cabine di conversione e trasformazione e la cabina di raccolta da realizzare
	Elettrodotti 36 kV in cavo interrato di collegamento tra le cabine di raccolta e la sezione 36 kV della SE Terna "Deliceto" da realizzare
	Area asservimento dell'elettrodotto interrato su strada pubblica/ente pubblico
	Area asservimento dell'elettrodotto interrato su terreno privato contrattualizzato
	Area asservimento dell'elettrodotto interrato catastalmente su terreno privato ma su sede stradale pubblica esistente
	Area di occupazione temporanea su terreno privato
	Area soggetta ad esproprio
	Area Stazione Elettrica "Deliceto" di Terna S.p.A.





Comune di Deliceto
Foglio n° 27

Comune di Deliceto
Foglio n° 28


Comune: DELICETO
Foglio: 12

Comune: DELICETO
Foglio: 27

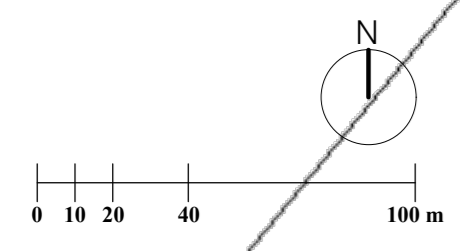
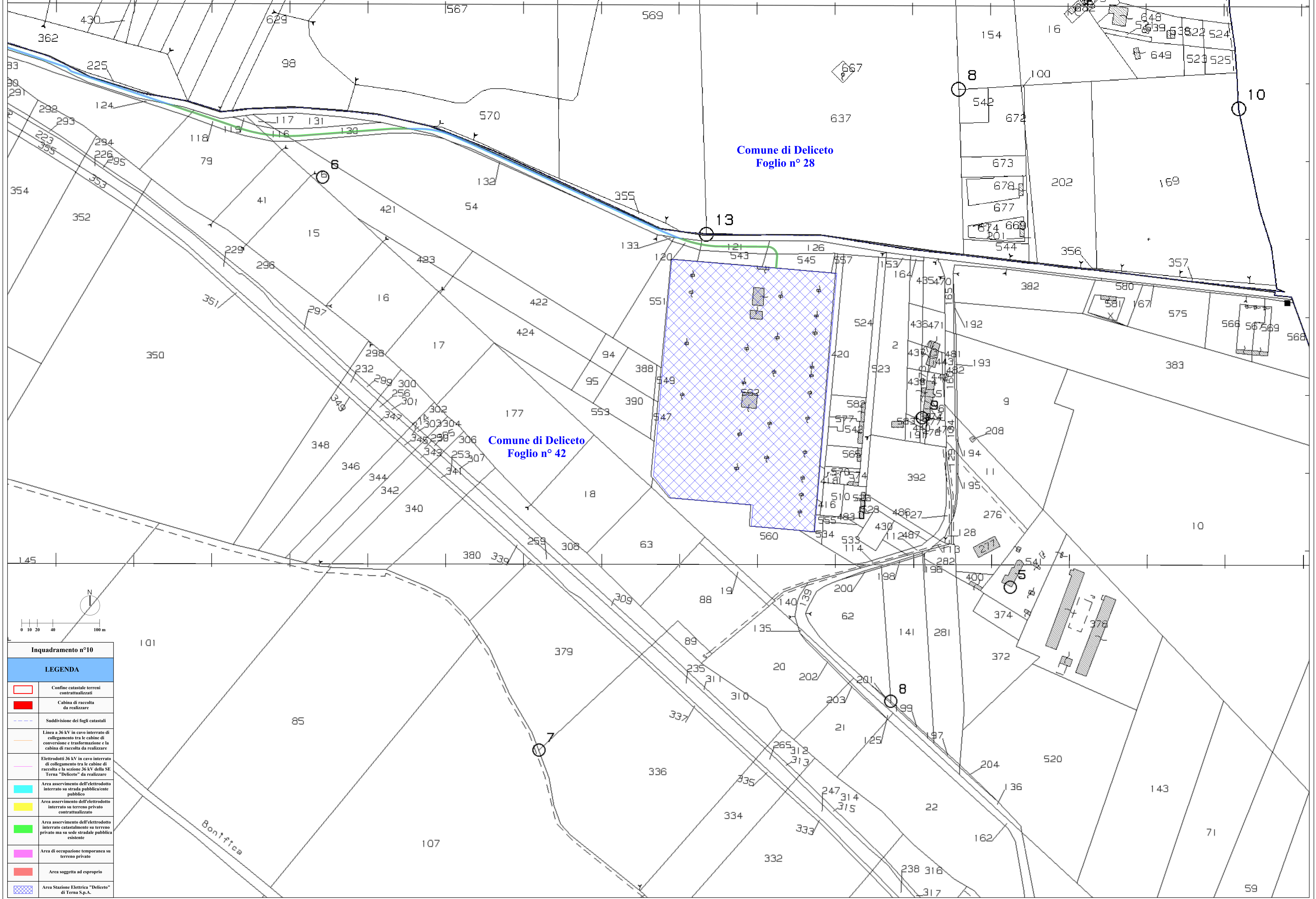
Comune di Deliceto
Foglio n° 41

Comune di Deliceto
Foglio n° 42

Direzione Provinciale di Foggia Ufficio Provinciale Territorio - Direttore FRANCESCO P



Inquadramento n°9	
LEGENDA	
	Confine catastale terreni contrattualizzati
	Cabina di raccolta da realizzare
	Suddivisione dei fogli catastali
	Linea a 36 kV in cavo interrato di collegamento tra le cabine di conversione e trasformazione e la cabina di raccolta da realizzare
	Elettrodotto 36 kV in cavo interrato di collegamento tra le cabine di raccolta e la sezione 36 kV della SE Terna "Deliceto" da realizzare
	Area asservimento dell'elettrodotto interrato su strada pubblica/ente pubblico
	Area asservimento dell'elettrodotto interrato su terreno privato contrattualizzato
	Area asservimento dell'elettrodotto interrato catastalmente su terreno privato ma su sede stradale pubblica esistente
	Area di occupazione temporanea su terreno privato
	Area soggetta ad esproprio
	Area Stazione Elettrica "Deliceto" di Terna S.p.A.



Inquadramento n°10	
LEGENDA	
	Confine catastale terreni contrattualizzati
	Cabina di raccolta da realizzare
	Suddivisione dei fogli catastali
	Linea a 36 kV in cavo interrato di collegamento tra le cabine di conversione e trasformazione e la cabina di raccolta da realizzare
	Elettrodotti 36 kV in cavo interrato di collegamento tra le cabine di raccolta e la sezione 36 kV della SE Terna "Deliceto" da realizzare
	Area asservimento dell'elettrodotto interrato su strada pubblica/ente pubblico
	Area asservimento dell'elettrodotto interrato su terreno privato contrattualizzato
	Area asservimento dell'elettrodotto interrato catastalmente su terreno privato ma su sede stradale pubblica esistente
	Area di occupazione temporanea su terreno privato
	Area soggetta ad esproprio
	Area Stazione Elettrica "Deliceto" di Terna S.p.A.