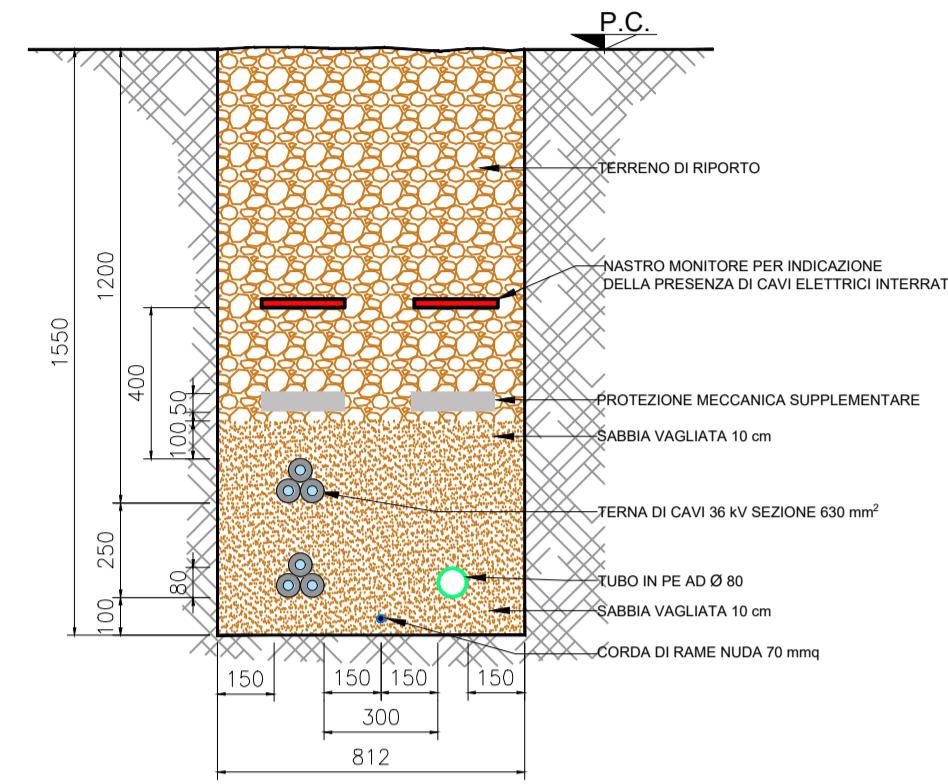
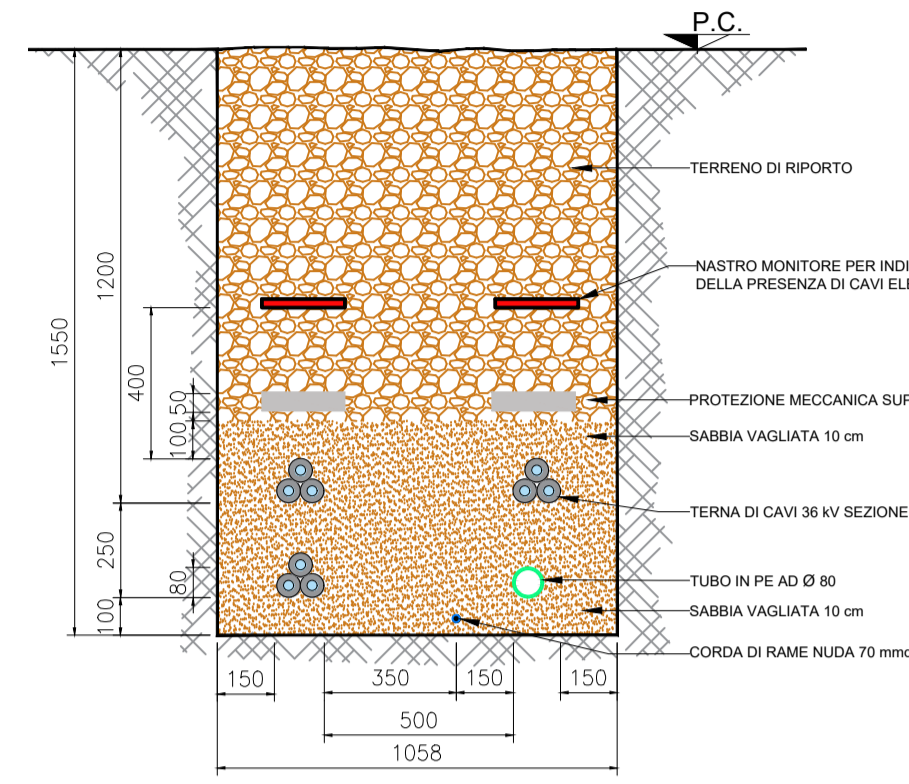


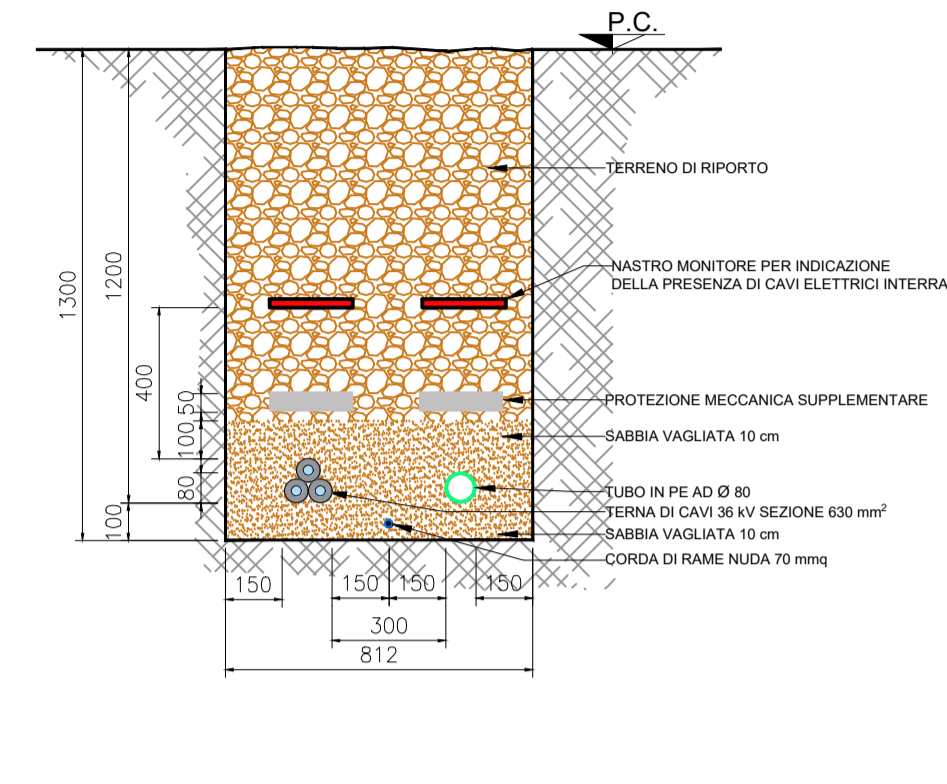
SEZIONE "A"



SEZIONE "B"

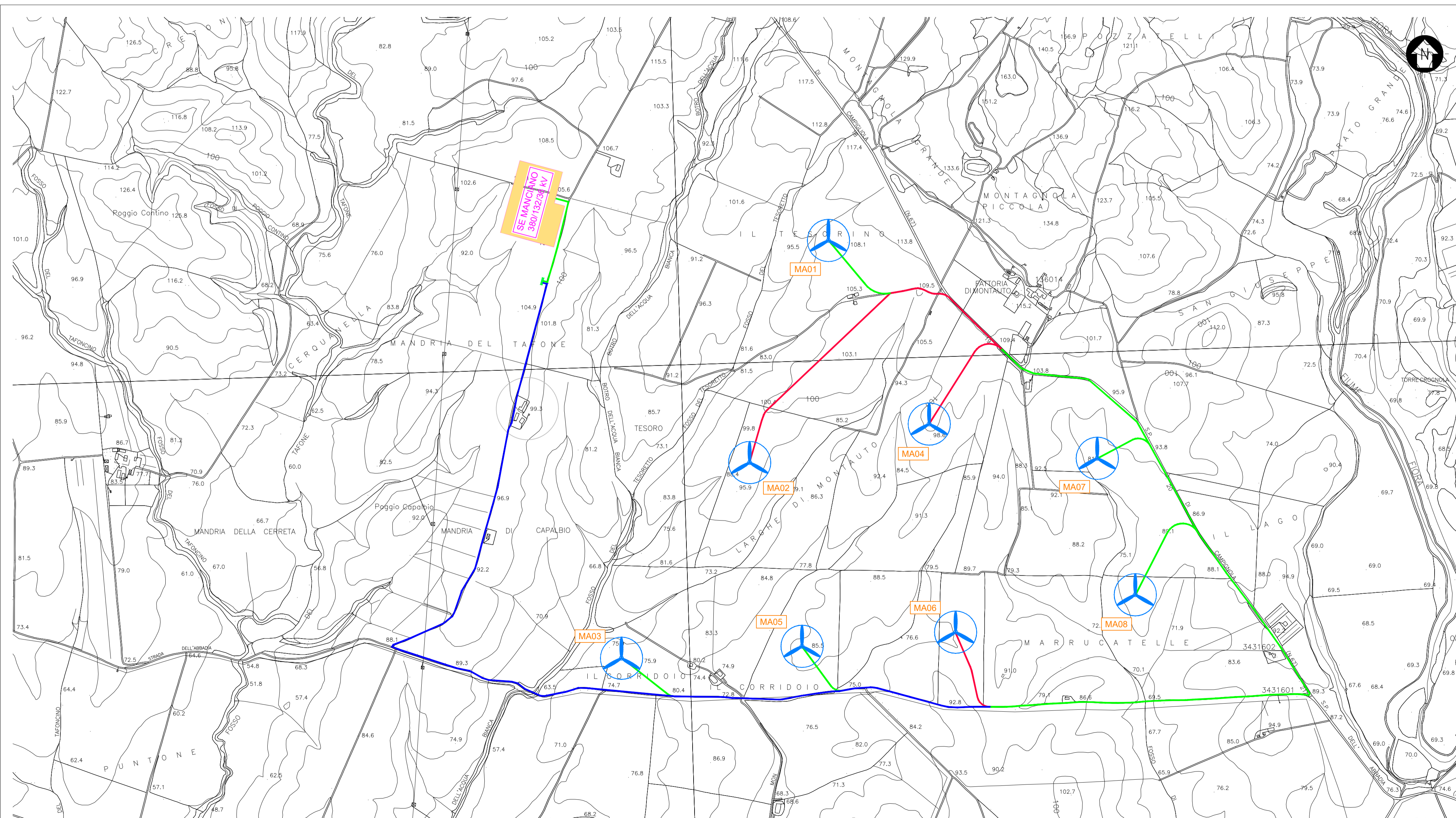


SEZIONE "C"

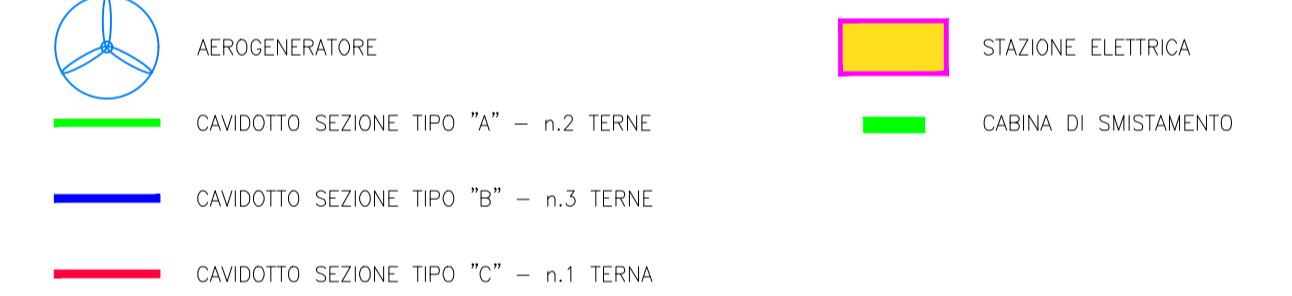


INQUADRAMENTO TERRITORIALE

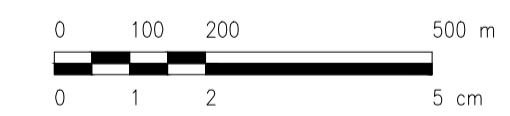
LEGENDA



LEGENDA



SCALA 1:10.000 - 1 cm = 100 m



0	-	VG	ML	LC	11/2022
REV.	DESCRIZIONE	DISEGN.	CONTROL.	APPROV.	DATA

**Montana**  
 Montana SpA  
 Via Carlo Argenteo 23/4, 20121 Milano  
 Tel: +39 02 5413873  
 Fax: +39 02 5412980  
 www.montana.com  
 P. IVA: 11515930961

Comittente: **OX2**  
 WIND ITALY 1 S.r.l.  
 VIA DELL'ANNUNZIATA 23/4, 20121 MILANO  
 P. IVA: 11515930961

Progettisti: ING. LAURA CONTI  
 iscritta all'Ordine degli Ingegneri della Provincia di Pavia al n. 1726

Oggetto: PARCO EOLICO WIND ITALY 1 - POTENZA NOMINALE 48 MW  
 COMUNE DI MANCIANO (GR)  
 PROGETTO DEFINITIVO

Tavolo: INQUADRAMENTO GENERALE  
 STRALCIO CARTOGRAFIA TECNICA REGIONALE  
 N. Tav. **R17\_T02**

N. Ril: 2799\_5186\_MAN\_PD\_R17\_T02\_REV01\_PIANIMETRIA CAVIDOTTI SU CTR E SEZIONI TIPO  
 Scala: 1:10000  
 È VIETATA LA RIPRODUZIONE DI QUESTO DOCUMENTO SENZA PREVENTIVA AUTORIZZAZIONE SCRITTA DELLA MONTANA SPA