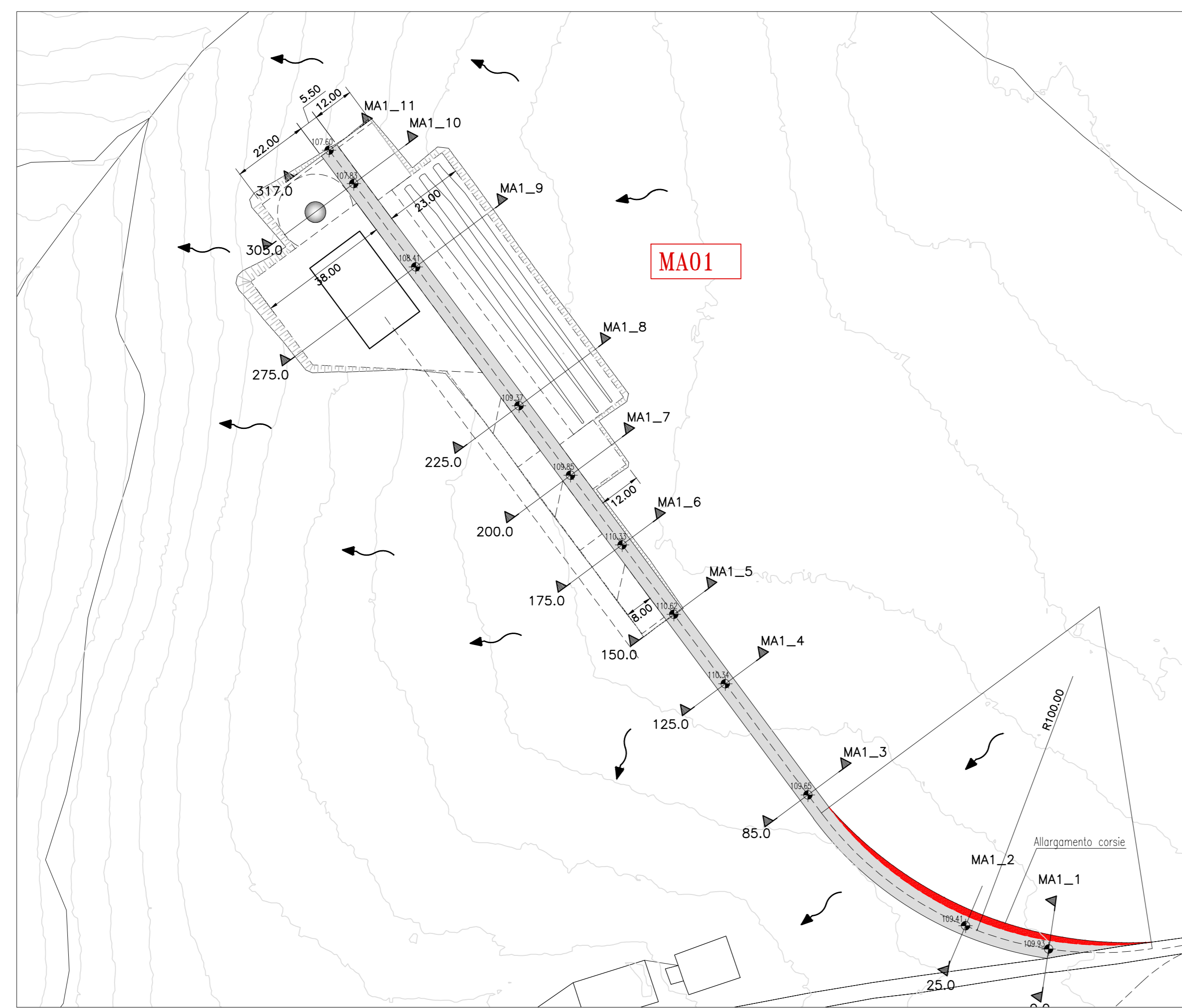
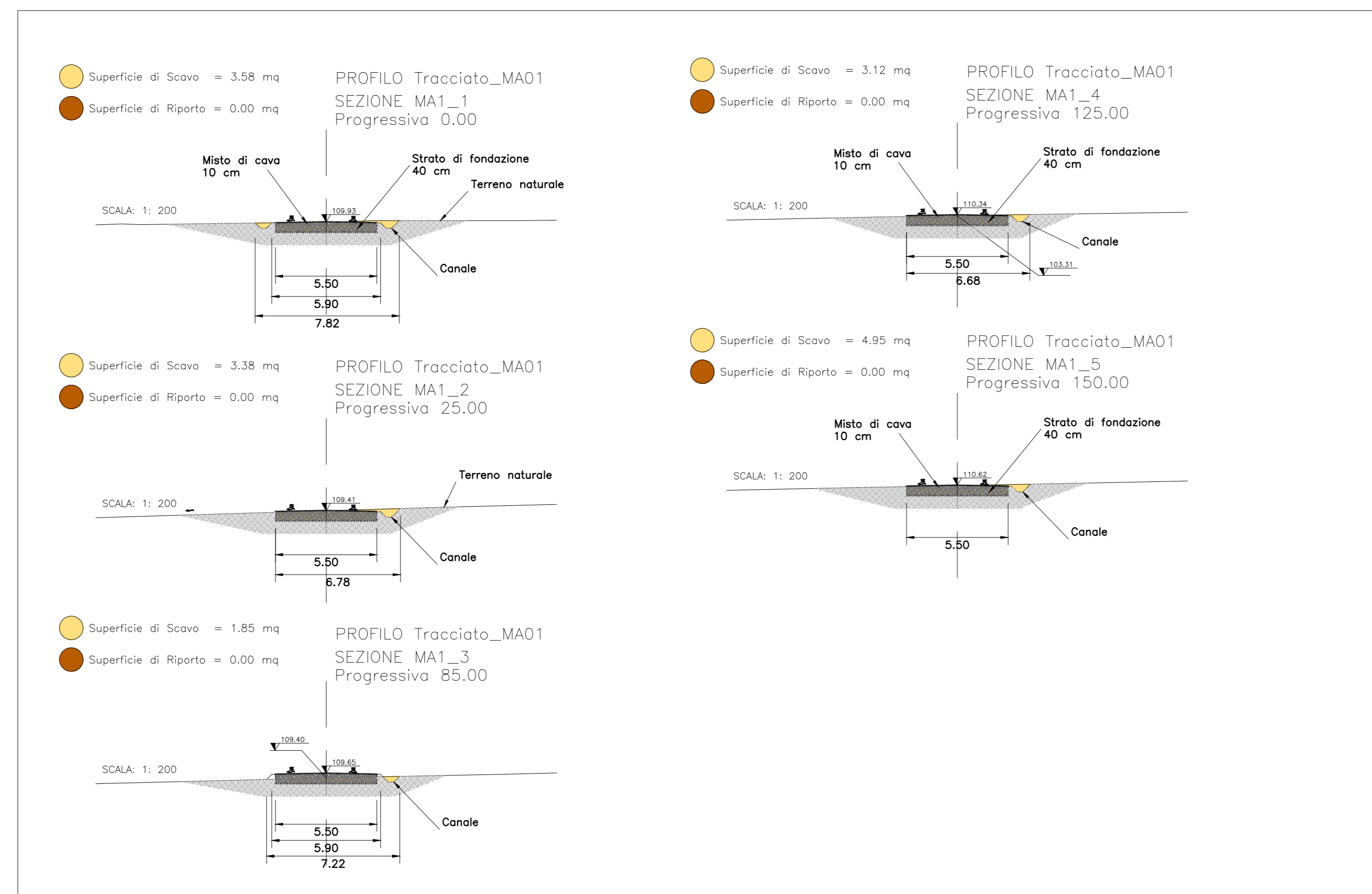


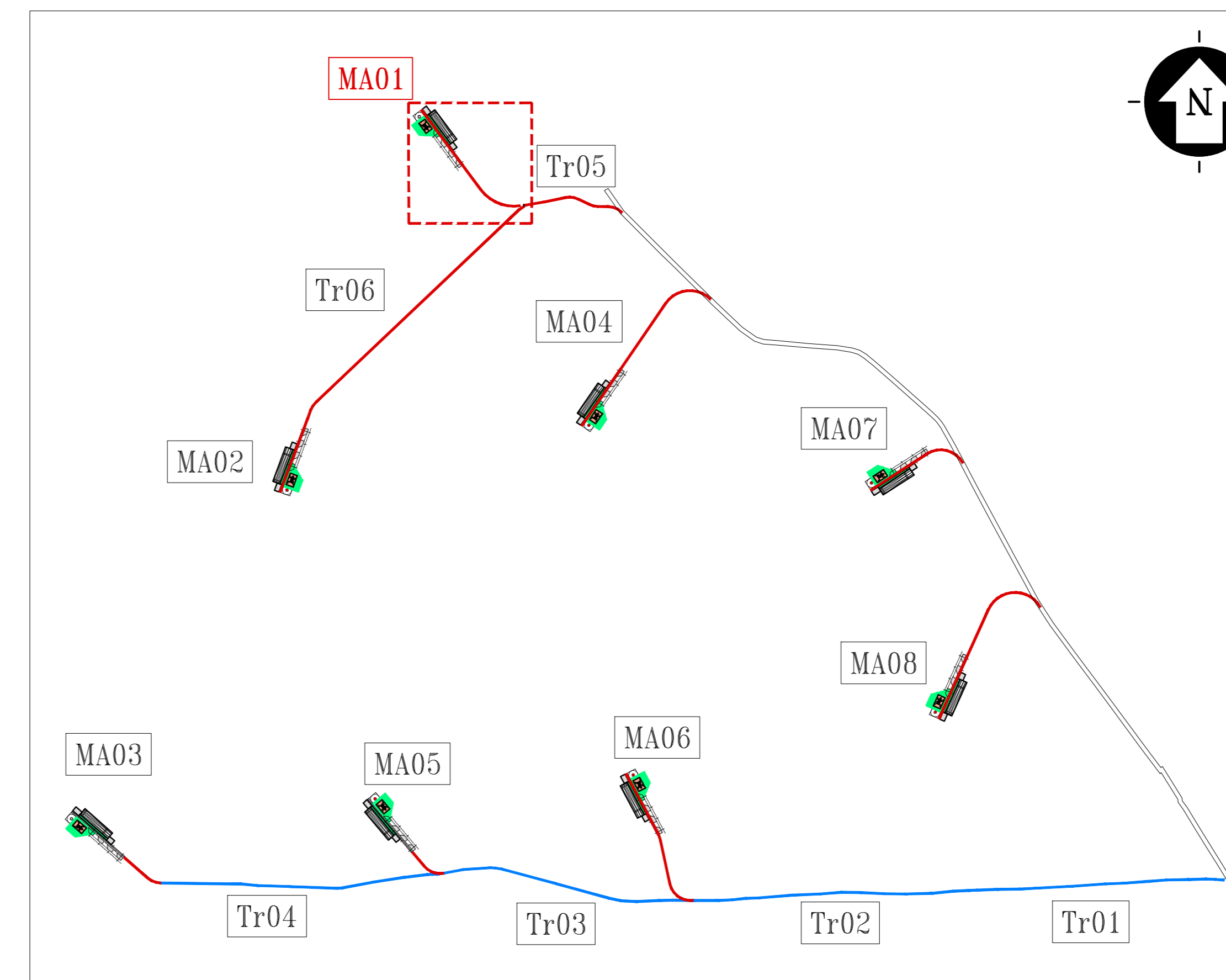
PROFLO LONGITUDINALE - SCALA 1:100/1000



PLANIMETRIA - SCALA 1:1000



SEZIONI TRASVERSALI PISTA - SCALA 1:200



PIANTA CHIAVE - SCALA 1:1000

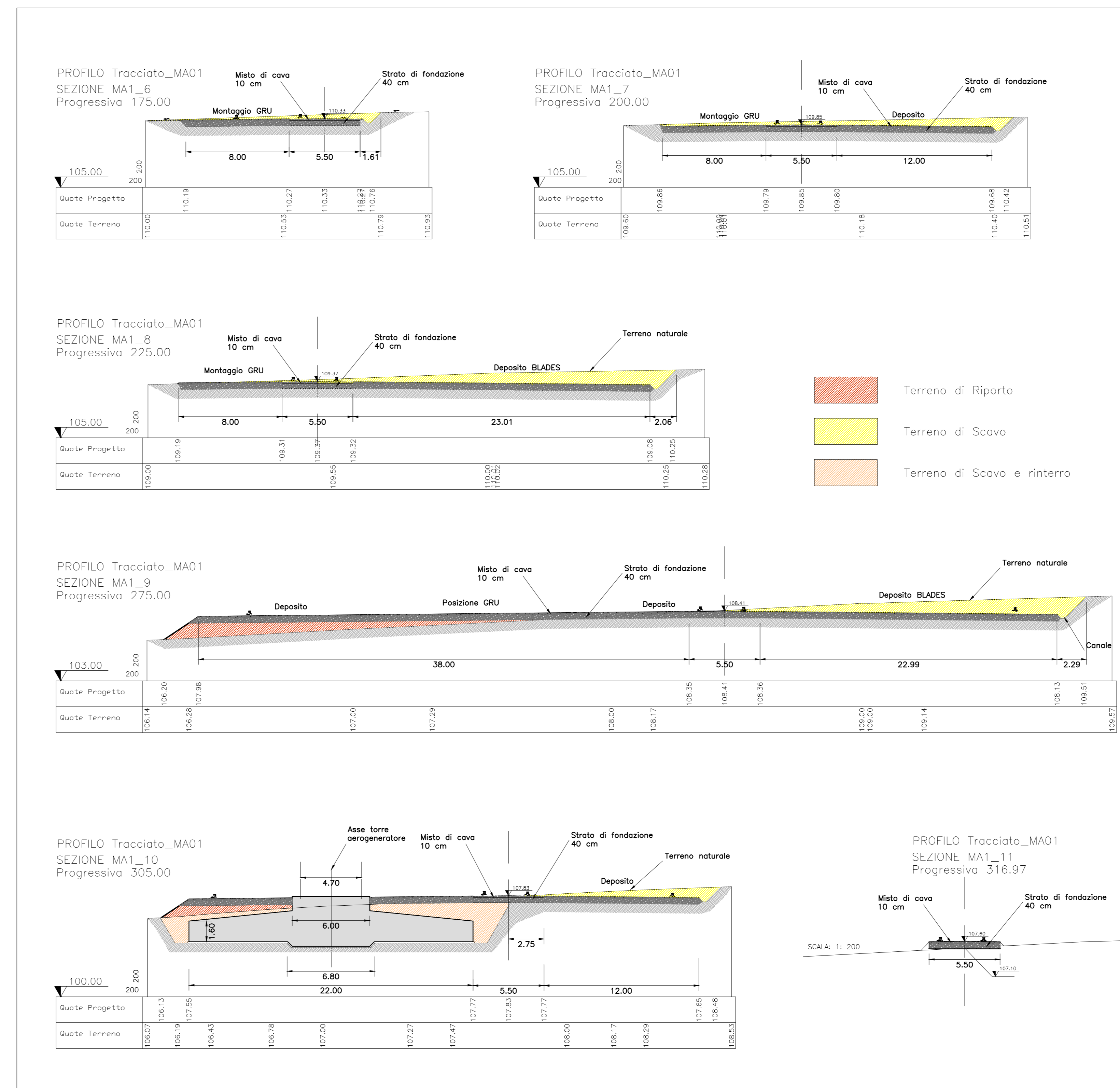


INQUADRAMENTO GENERALE

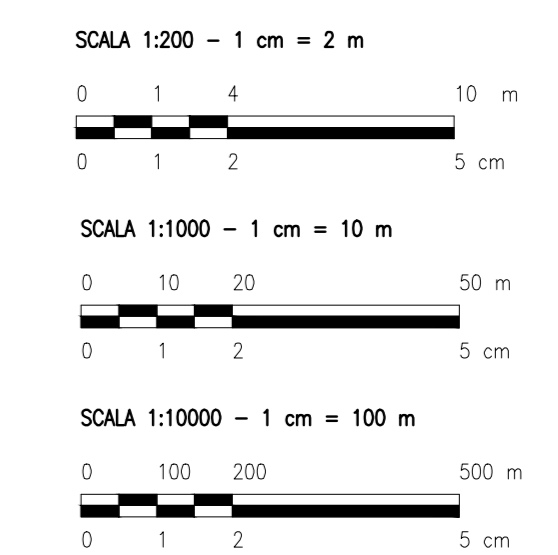
LEGENDA

● AREA DI PROGETTO

Coordinate WGS84 UTM 32N		
ID	X	Y
MA01	712960	4703362
MA02	712642	4702468
MA03	712126	4701680
MA04	713366	4702623
MA05	712854	4701728
MA06	713472	4701785
MA07	714043	4702485
MA08	714196	4701936



SEZIONI TRASVERSALI PIAZZOLA - SCALA 1:200



REV.	DESCRIZIONE	NO.	MC.	LC.	11/2022
0					
REV.					

Montana

OX2 WIND ITALY S.p.A.
VIA DELL'ANNUNZIATA 23/A, 20121 MILANO
P. IVA: 11552930963

Progetto: ING. LAURA CONTI
Scopo: PARCO EOLICO WIND ITALY 1 - POTENZA NOMINALE 48 MW
COMUNE DI MANCIANO (GR)
PROGETTO DEFINITIVO

Titolo: AEROGENERATORE MA01 - PIANTA, PROFILO E SEZIONI

N. File: T11.01

N. Rev: 2799_5186_MAN_F011.01_REV_01 - PIANTA, PROFILO E SEZIONI

E' vietata la riproduzione di questo documento senza preventiva autorizzazione scritta della Montana SPA