BARTOCCI MASSIMO
2022.12.29 12:02:25
CN=BARTOCCI MASSIMO
O=IT
2.5.4.5=BARTOCCI
2.5.4.42=MASSIMO
RSA/2048 bits

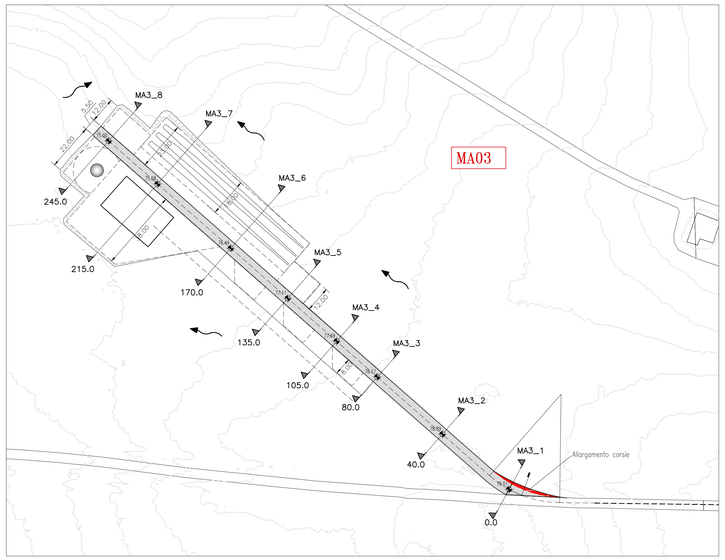

PLANIMETRIA – SCALA 1:1000

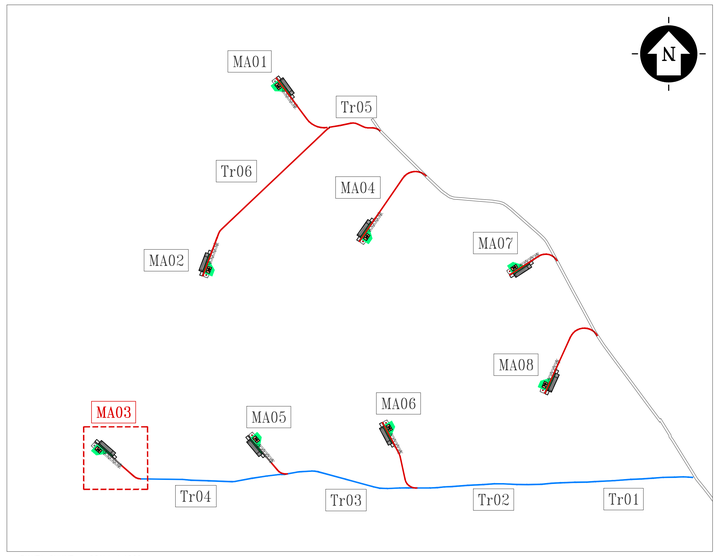

PIANTA CHIAVE – SCALA 1:1000

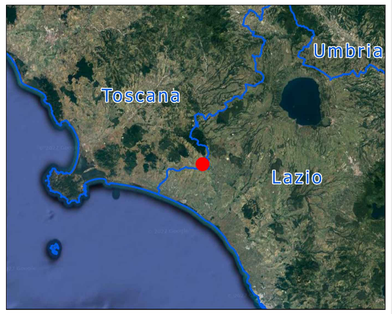

INQUADRAMENTO GENERALE

LEGENDA

AREA DI PROGETTO

Coordinate WGS84 UTM 32N		
ID	X	Y
MA01	712960	4703362
MA02	712642	4702468
MA03	712126	4701680
MA04	713366	4702623
MA05	712854	4701728
MA06	713472	4701785
MA07	714043	4702485
MA08	714196	4701936

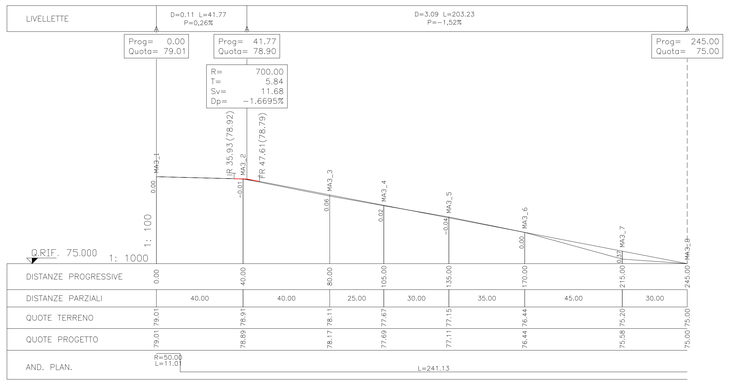

PROFILO LONGITUDINALE– SCALA 1:100/1000

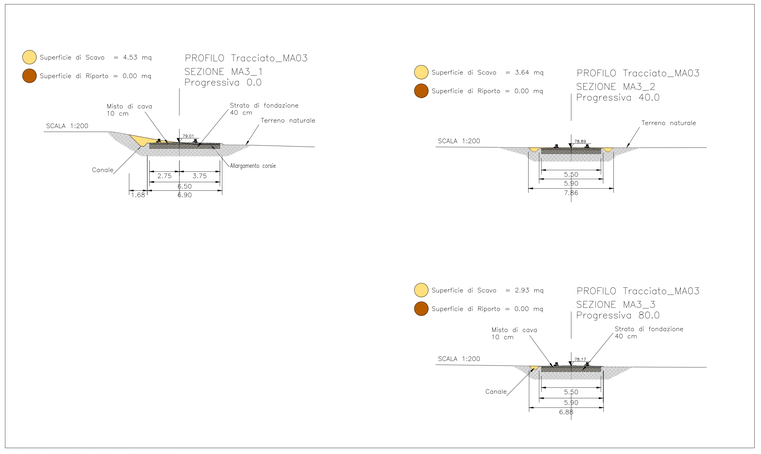

SEZIONI TRASVERSALI PISTA – SCALA 1:200

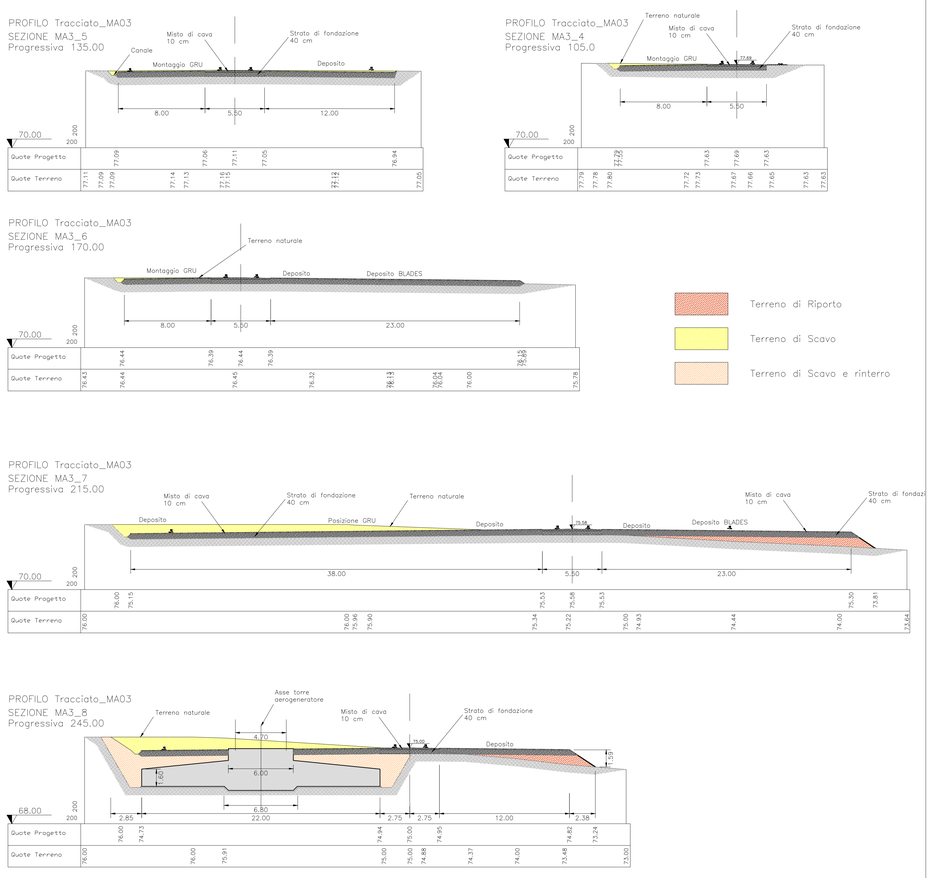

SEZIONI TRASVERSALI PIAZZOLA – SCALA 1:200

SCALA 1:200 – 1 cm = 2 m

SCALA 1:1000 – 1 cm = 10 m

SCALA 1:10000 – 1 cm = 100 m

REV.	DESCRIZIONE	DISEGN.	CONTROL.	APPROV.	DATA
0	–	AB	ML	LC	11/2022

Montana S.p.A.
Via Carlo Angelo Furnagalli, 6
20143 Milano
Milano (sede amministrativa 50) | Brescia | Palermo | Cagliari | Roma | Siracusa
Tel. +39 02 56 12 87 75
Fax +39 02 56 12 87 80
www.montanaenergia.eu
P.IVA 12956270156
Cap. Soc. 600.000,00 €

Committente

WIND ITALY 1 S.r.l.
VIA DELL'ANNUNZIATA 23/4, 20121 MILANO
P.IVA: 11515930961

Progettisti

ING. LAURA CONTI
Iscritta all'Ordine degli Ingegneri della Provincia di Pavia al n. 1726

Oggetto

PARCO EOLICO WIND ITALY 1 – POTENZA NOMINALE 48 MW
COMUNE DI MANCIANO (GR)
PROGETTO DEFINITIVO

Tavola

AEROGENERATORE MA03 – PIANTA, PROFILO E SEZIONI

N. Tav. T11.03

N. Ar. 2799_5186_MAN_PD_T11.03_REV0_MA_03 – PIANTA, PROFILO E SEZIONI

Scala VARIE

È VIETATA LA RIPRODUZIONE DI QUESTO DOCUMENTO SENZA PREVENTIVA AUTORIZZAZIONE SCRITTA DELLA MONTANA SPA.