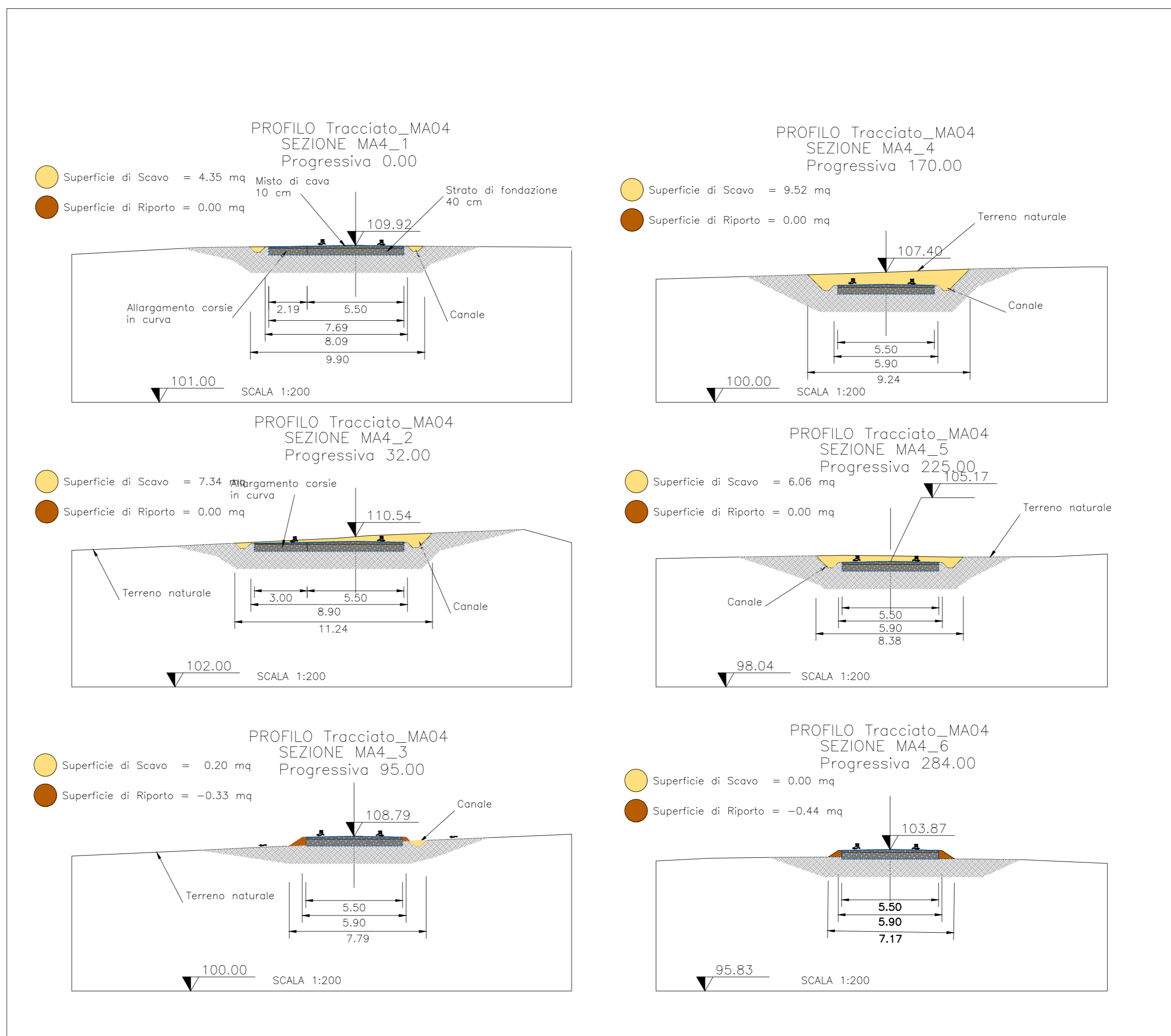
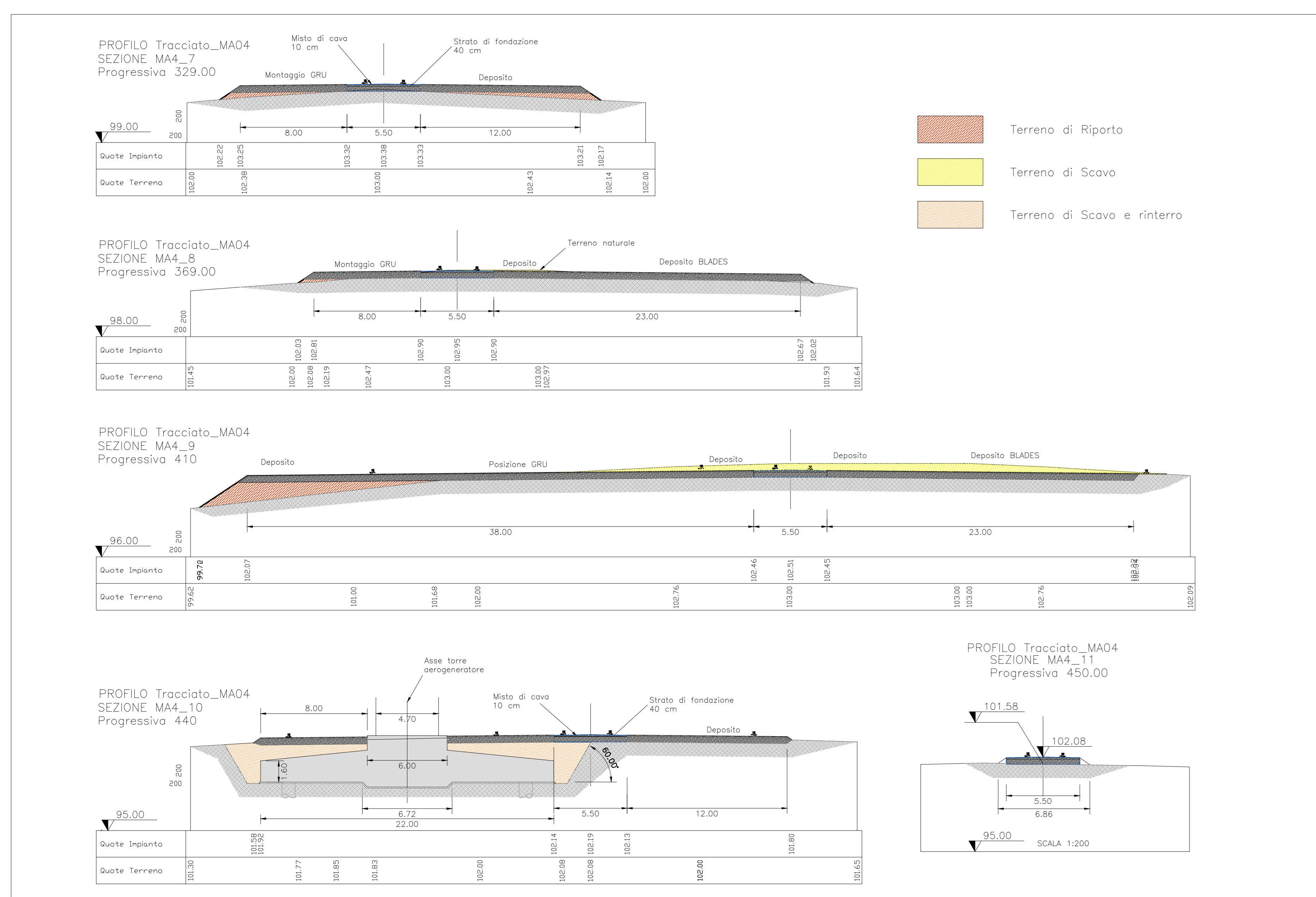
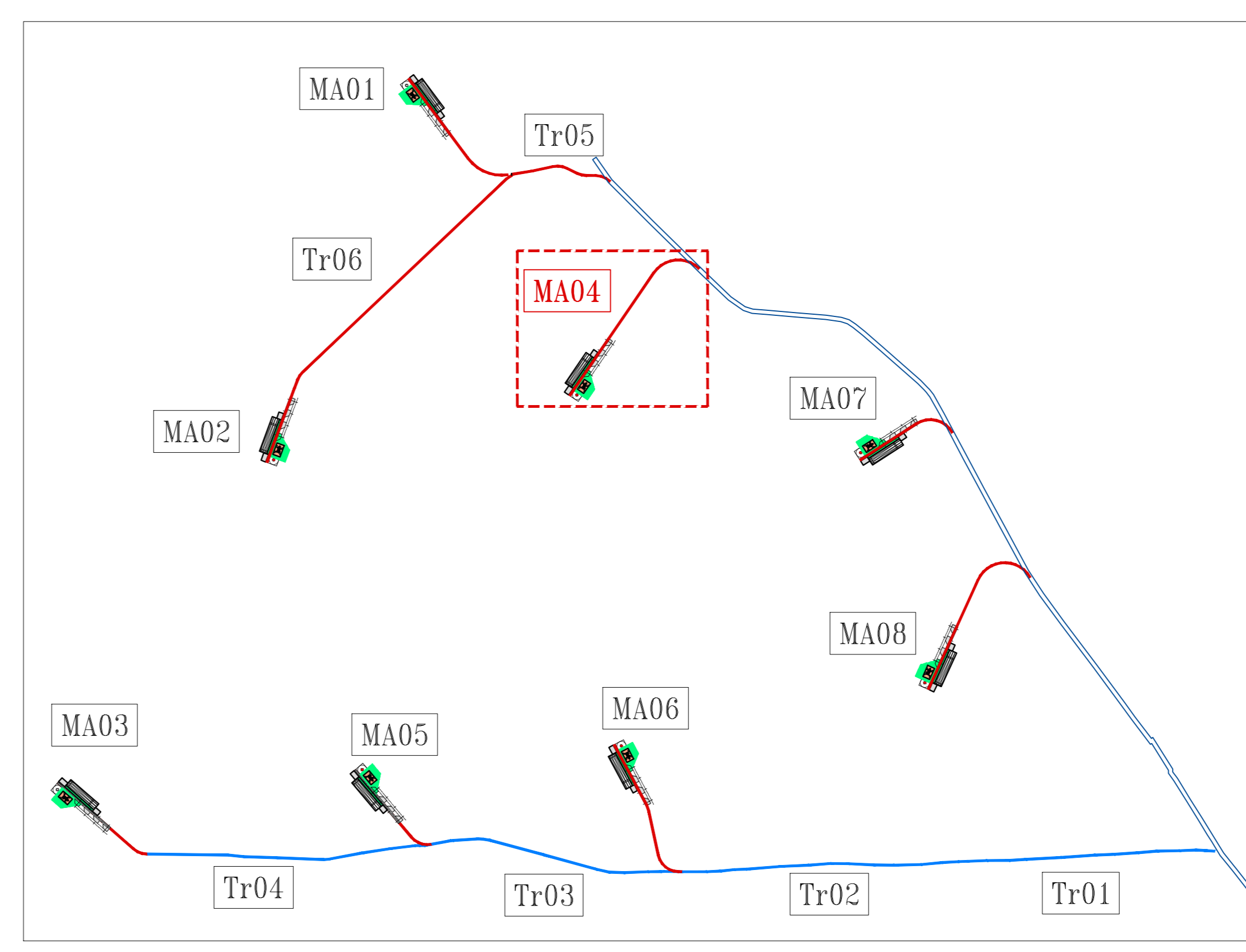
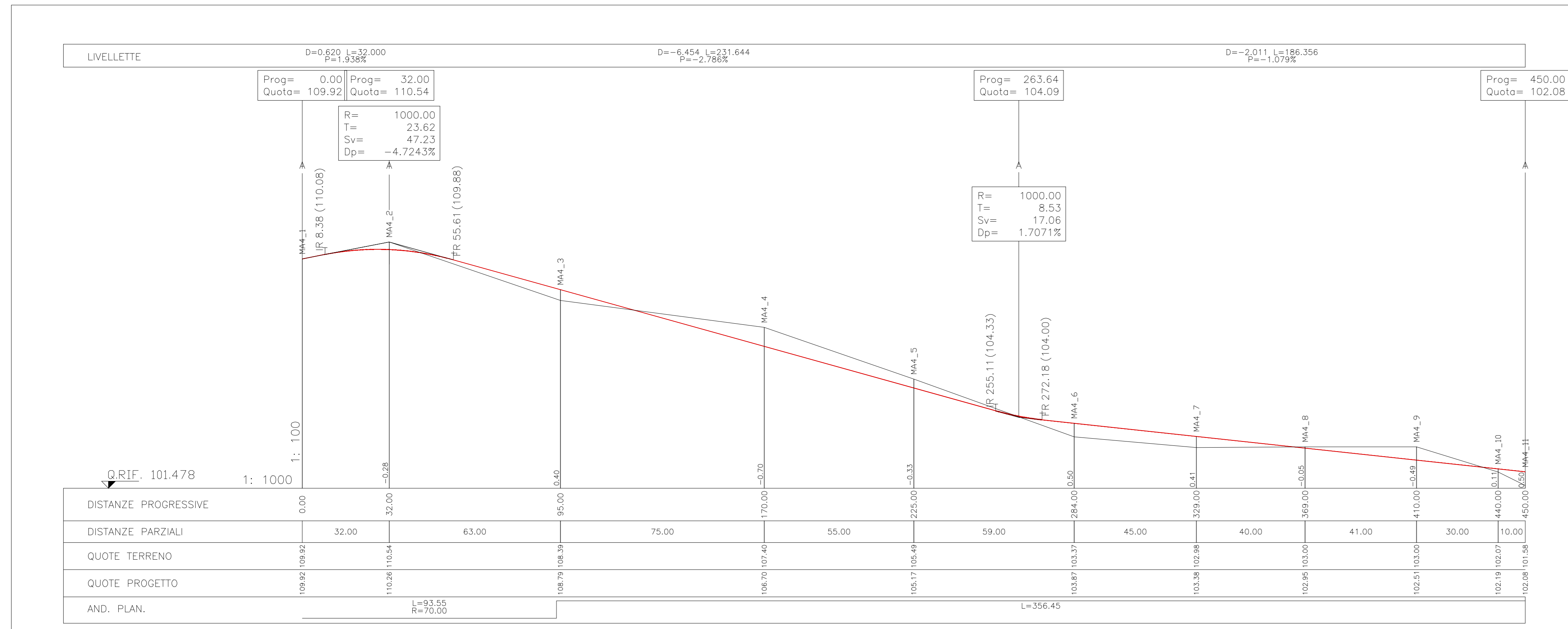


LEGENDA
● AREA DI PROGETTO

Coordinate WGS84 UTM 32N		
ID	X	Y
MA01	712960	4703362
MA02	712642	4702468
MA03	712126	4701680
MA04	713366	4702623
MA05	712854	4701728
MA06	713472	4701785
MA07	714043	4702485
MA08	714196	4701936



SCALA 1:200 - 1 cm = 2 m
 0 1 2 5 10 m

SCALA 1:1000 - 1 cm = 10 m
 0 10 20 50 m

SCALA 1:10000 - 1 cm = 100 m
 0 100 200 500 m

	NO.	MC.	LC.	11/2022
DESIGNER				

Montana
 Via Salaria 1000 - 00198 Roma - Tel. 06/4910101
 Montana s.p.a. - Via Salaria 1000 - 00198 Roma - Tel. 06/4910101

OX2
 WIND ITALY S.p.A.
 VIA DELL'ANNUNZIATA 234, 20121 MILANO
 P.IVA: 1155330963

Progetto: ING. LAURA CONTI
 Ing. L. CONTI
 Scritto all'Ordine degli Ingegneri della Provincia di Pisa al n. 1758

Opere: PARCO EOLICO WIND ITALY 1 - POTENZA NOMINALE 48 MW
 COMUNE DI MANCIANO (GR)
 PROGETTO DEFINITIVO

Scala: AEROGENERATORE MA04 - PIANTA, PROFILO E SEZIONI
 N. File: T11.04

Rev. 2799_5186_MAN_F011.04_REV_MA_04 - PIANTA, PROFILO E SEZIONI
 E' vietata la riproduzione di questo documento senza preventiva autorizzazione scritta della Montana SPA