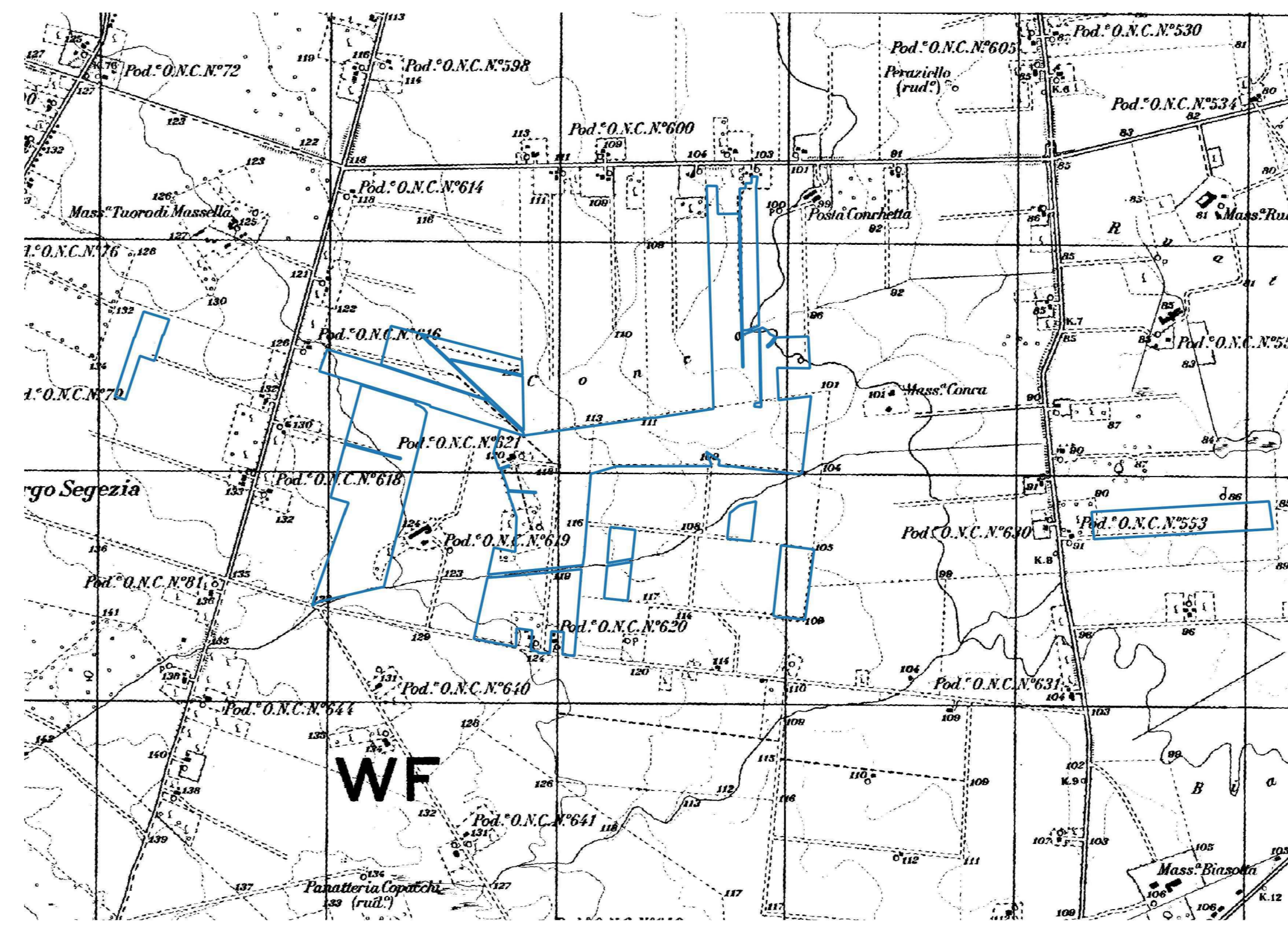
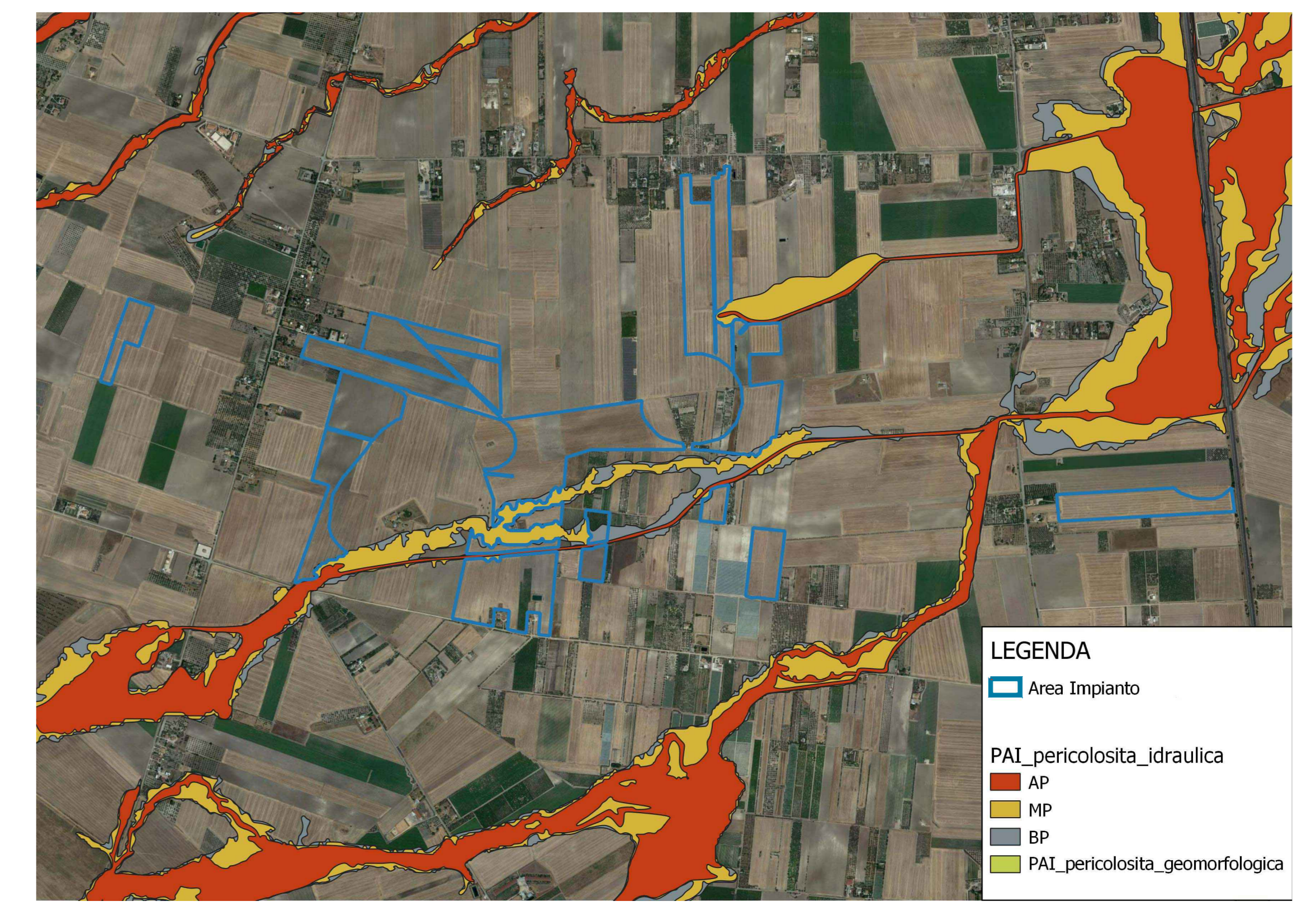


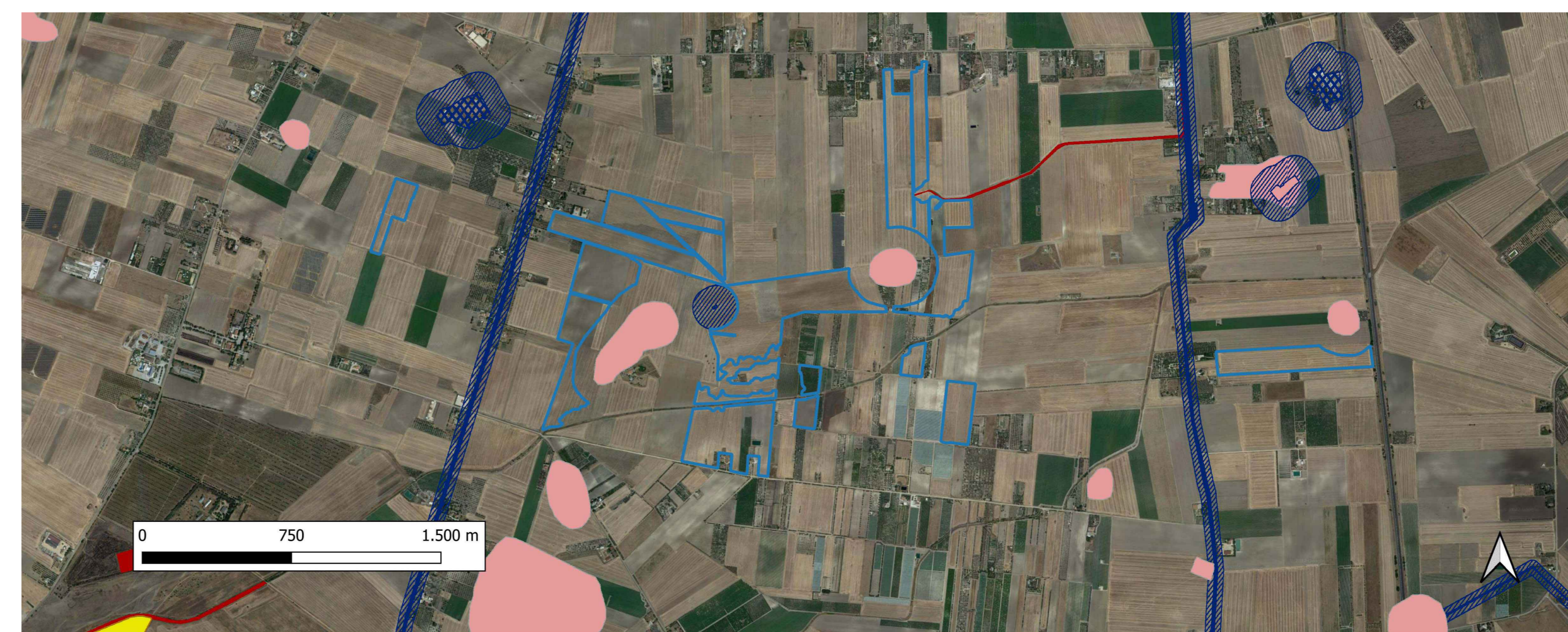
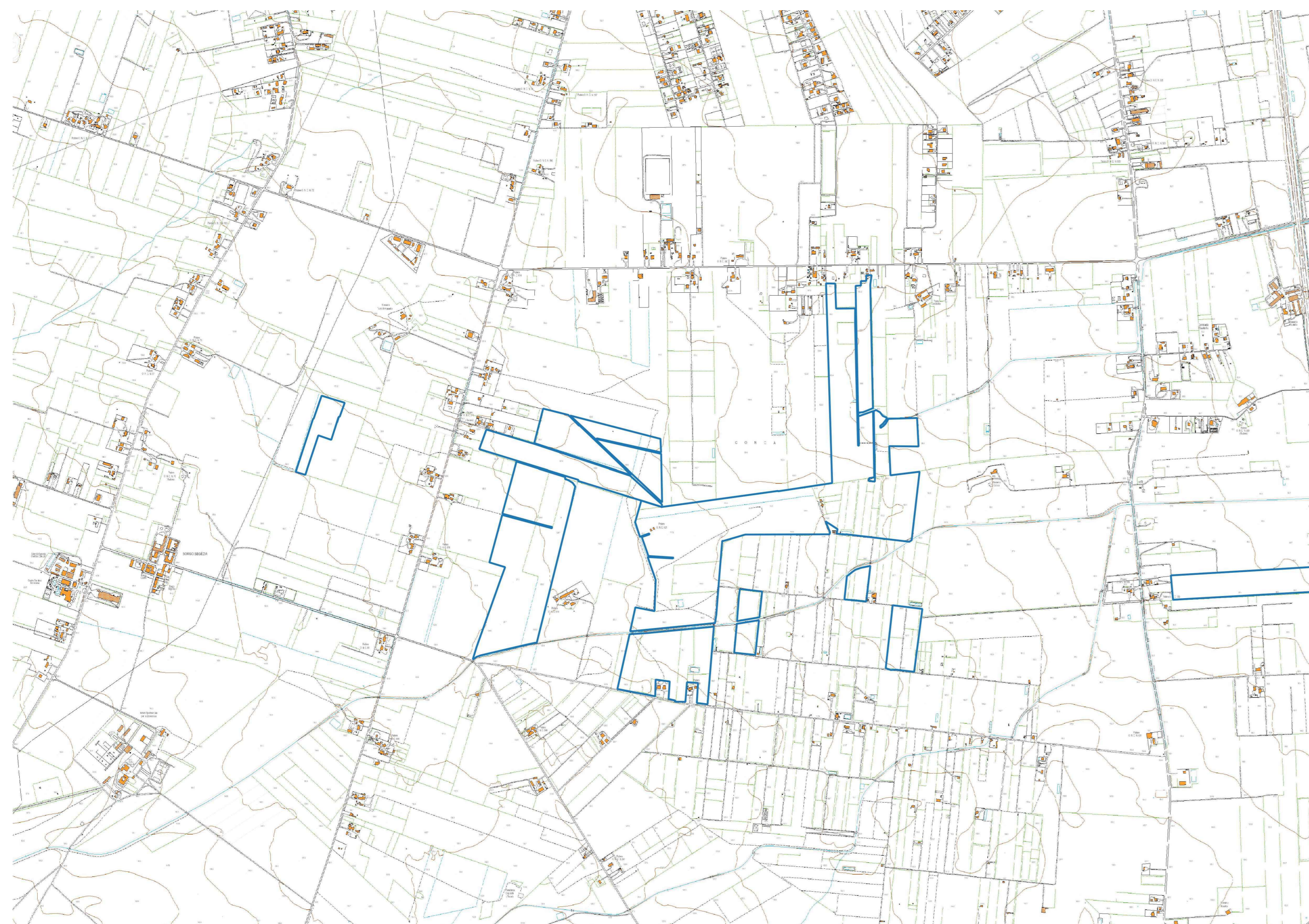
AREA OCCUPATA  
AREA DISPONIBILE



ORTOFOTO - SCALA 1:25000



RETE NATURA 2000  
SCALA 1:50.000



**LEGENDA**

- AREA SE FOGGIA 1-2-3
- Cavidotto
- Area utile
- PTPR PUGLIA
- COMPONENTI CULTURALI ED INSEDIATIVE
- Passaggi rurali
- Città consolidata
- Zone interesse archeologico
- Siti storico culturali
- c - aree a rischio archeologico
- b - aree appartenenti alla rete
- a - siti interessati da beni storico
- Rete tratturi
- Zone gravate da usi civici
- Zone gravate da usi
- Zone di interesse archeologico
- Siti storico culturali
- c - aree a rischio archeologico
- COMPONENTI AREE PROTETTE
- Siti di rilevanza naturalistica DGR 176/2015
- Area di rispetto dei parchi e delle riserve regionali DGR 176/2015
- Parchi e riserve DGR 176/2015
- COMPONENTI BOTANICO VEGETAZIONALI
- Prati e pascoli naturali
- Formatori arbustivi in evoluzione naturale
- Fiure e torrenti, acque pubbliche
- Area di rispetto dei boschi
- Zone umide Ramsar
- Boschi
- COMPONENTI IDROLOGICHE
- Vincio idrogeologico
- Sorgenti
- Reticolo idrografico di concessione della A.E.C.
- Territori costieri
- Fiure e torrenti, acque pubbliche
- Area contenibili ai laghi
- COMPONENTI GEOMORFOLOGICHE
- Versanti
- Lame e gravine
- Dolciotti
- Grotte
- Geoliti (fiscia tubata)
- Doline
- Condotti ducari
- COMPONENTI DEI VALORI PERCETTIVI
- Strade panoramiche DGR 176/2015
- Strade a valenza paesaggistica
- Luoghi panoramici
- Cori visuali

**COMUNE DI FOGGIA**  
Provincia di Foggia

ISTANZA di Valutazione di Impatto Ambientale Nazionale,  
ai sensi del D.L. 92/2021 e del D.lgs 152/2006 e s.m.i.

**APR ENERGY TWO** S.p.A.

Via Porto Galvo, 3222  
04030 Santi Cosma e Damiano (LT)

REALIZZAZIONE di Impianto Fotovoltaico a Terra, denominato  
"Foggia 1" Connesso alla RTN di Potenza pari a 93,019 MWp

Progettazione

Società di Ingegneria

**FARENTI S.r.l.**

Via Don Giuseppe Corda, 50C  
03030 Santopadre (FR)

Tel. 07761805460 Fax 07761800135

Ing. Piero Farenti

Codice documento

Titolo documento

VIA.TAV2.1

INQUADRAMENTO TERRITORIALE IMPIANTO

Revisione Elaborato

N. REV.	DATA REV.	DESCRIZIONE REVISIONE	REDAZIONE	APPROVAZIONE
0	Dicembre 2022	Prima emissione	Ing. Andrea Farenti	Ing. Piero Farenti