

Montana S.p.A.

Da: Posta Certificata Legalmail <posta-certificata@legalmail.it>
Inviato: mercoledì 23 novembre 2022 16:44
A: energia-montana@pec.it
Oggetto: CONSEGNA: GALILEO ENERGY 3 s.r.l.: richiesta verifica sussistenza procedimenti tutela ai sensi art. 13.3 DM Sviluppo Economico
Allegati: postacert.eml (9,35 MB); daticert.xml
Firmato da: posta-certificata@legalmail.it

Ricevuta di avvenuta consegna

Il giorno 23/11/2022 alle ore 16:44:17 (+0100) il messaggio "GALILEO ENERGY 3 s.r.l.: richiesta verifica sussistenza procedimenti tutela ai sensi art. 13.3 DM Sviluppo Economico" proveniente da "energia-montana@pec.it" ed indirizzato a "sabap-fg@pec.cultura.gov.it" è stato consegnato nella casella di destinazione.

Questa ricevuta, per Sua garanzia, è firmata digitalmente e la preghiamo di conservarla come attestato della consegna del messaggio alla casella destinataria.

Identificativo messaggio: opec299811.20221123164400.219149.884.1.52@pec.aruba.it

Delivery receipt

The message "GALILEO ENERGY 3 s.r.l.: richiesta verifica sussistenza procedimenti tutela ai sensi art. 13.3 DM Sviluppo Economico" sent by "energia-montana@pec.it", on 23/11/2022 at 16:44:17 (+0100) and addressed to "sabap-fg@pec.cultura.gov.it", was delivered by the certified email system.

As a guarantee to you, this receipt is digitally signed. Please keep it as certificate of delivery to the specified mailbox.

Message ID: opec299811.20221123164400.219149.884.1.52@pec.aruba.it

Alla Soprintendenza Archeologia
Belle Arti e Paesaggio
per le province di Barletta-Andria-Trani e Foggia
Via Alberto Valentini Alvarez, 8
71121 FOGGIA
p.e.c.: mbac-sabap-fg@mailcert.beniculturali.it

OGGETTO: richiesta di verifica di sussistenza di procedimenti di tutela ovvero di procedure di accertamento verificare la sussistenza di procedimenti di tutela ovvero di procedure di accertamento della sussistenza di beni archeologici, in itinere, così come previsto ai sensi dell'art. 13.3 del DM Sviluppo Economico 10/09/2010.

La sottoscritta Laura Maria Conti, nato a Pavia (PV) il 15/08/1969, C.F. CNTLMR69M55G388W, in qualità di progettista dell'impianto agri-voltaico presentato dalla società GALILEO ENERGY 3 S.r.L, avente sede legale nel comune di GROTTAGLIE (TA) in Via Armando Diaz 74/A, P.IVA e CF: 05120910756, PEC: galileoenergy3@pec.it,

Ai fini della procedura di autorizzazione unica per la costruzione e l'esercizio di un impianto di produzione energetica da fonti rinnovabili, ossia di un IMPIANTO INTEGRATO AGRIVOLTAICO COLLEGATO ALLA RTN DI POTENZA NOMINALE DI 25 MWp sito nel Comune di Serracapriola (FG).

L'impianto fotovoltaico è identificato catastalmente ai mappali:

- foglio di mappa n. 40 p.lle: 407, 126, 427, 428, 429, 430, 431, 433, 435, 436, 437, 438, 439, 440, 441, 442, 443, 445 – Comune di Serracapriola;

L'impianto fotovoltaico sarà collegato in antenna a 36 kV alla Stazione Elettrica (SE) di trasformazione della RTN a 380/150 kV di "Rotello". Per il progetto in questione sono state analizzate due possibili soluzioni di connessione, condivise con TERNA, che deve esprimere il suo parere in merito alla soluzione definitiva.

La prima soluzione prevede che l'impianto sia connesso in antenna a 36 kV alla sezione 36 kV dell'ampliamento della SE 380/150 kV "Rotello" localizzato in prossimità della Sottostazione Elettrica stessa. La seconda soluzione prevede invece che l'impianto sia collegato in antenna a 36 kV al satellite 36 kV di nuova localizzazione, collegato mediante cavidotto 150 kV alla SE 380/150 kV "Rotello" esistente.

L'ampliamento della SE 380/150 kV "Rotello", analizzato per la prima soluzione risulta essere localizzato catastalmente ai seguenti mappali:

- Foglio di Mappa n. 43 p.lle: 4 – Comune di Rotello;
- Foglio di Mappa n. 30 p.lle – 52, 54, 58 – Comune di Rotello;

Nella prima soluzione di connessione il Cavidotto ha uno sviluppo complessivo di 14,66 Km di cui i primi 1,1 circa localizzati lungo Strada Vicinale Maddalena. Successivamente, per circa 0,5 Km il cavidotto sarà localizzato su Strada Statale 16 ter, poi, per circa 5 Km lungo Strada Provinciale 376. Proseguendo poi il cavidotto si localizzerà per circa 3 Km il cavidotto sarà localizzato lungo viabilità interpodereale di proprietà privata, fino alla Strada Comunale Santa Croce Magliano – Serracapriola lungo la quale il cavidotto si svilupperà per circa 3,6 Km. Lo sviluppo della connessione prevede poi per circa 1 km la localizzazione della stessa lungo Strada Comunale Piano Palazzo. Il Cavidotto si svilupperà poi per ulteriori 600 metri circa su strade interpodereali di proprietà privata e infine per circa 2 km sarà localizzato lungo la Strada Interpodereale Piano della Cannuccia concludendo il suo percorso all'ampliamento della SE.

Il Satellite a 36 kV di nuova realizzazione analizzato per la seconda soluzione di connessione risulta essere localizzato catastalmente ai seguenti mappali:

- Foglio di Mappa n. 54 p.lle: 18 – Comune di Rotello;

Nella seconda soluzione di connessione il Cavidotto ha uno sviluppo complessivo di circa 13,54 Km di cui i primi 1,1 circa localizzati Strada Vicinale Maddalena. Successivamente, per circa 0,5 Km il cavidotto sarà localizzato su Strada Statale 16 ter, poi, per circa 5 Km lungo Strada Provinciale 376. Proseguendo poi il cavidotto si localizzerà per circa 3 Km il cavidotto sarà localizzato lungo viabilità interpodereale di proprietà privata, fino alla Strada Comunale Santa Croce Magliano – Serracapriola lungo la quale il cavidotto si svilupperà per circa 3,6 Km. Lo sviluppo della connessione prevede poi per circa 1 km la localizzazione della stessa lungo Strada Comunale Piano Palazzo. Il cavidotto si svilupperà poi per circa 1,5 km su strada vicinale fino al nuovo satellite a 36 kV nella quale avverrà la trasformazione a 150 kV. In uscita dal satellite il cavidotto si svilupperà lungo la medesima strada vicinale per circa 1,5 km e proseguendo si svilupperà poi per ulteriori 600 metri circa su strade interpoderali di proprietà privata e infine per circa 2 km sarà localizzato lungo la Strada Interpodereale Piano della Cannuccia concludendo il suo percorso all'ampliamento Stazione della RTN.

RICHIEDE

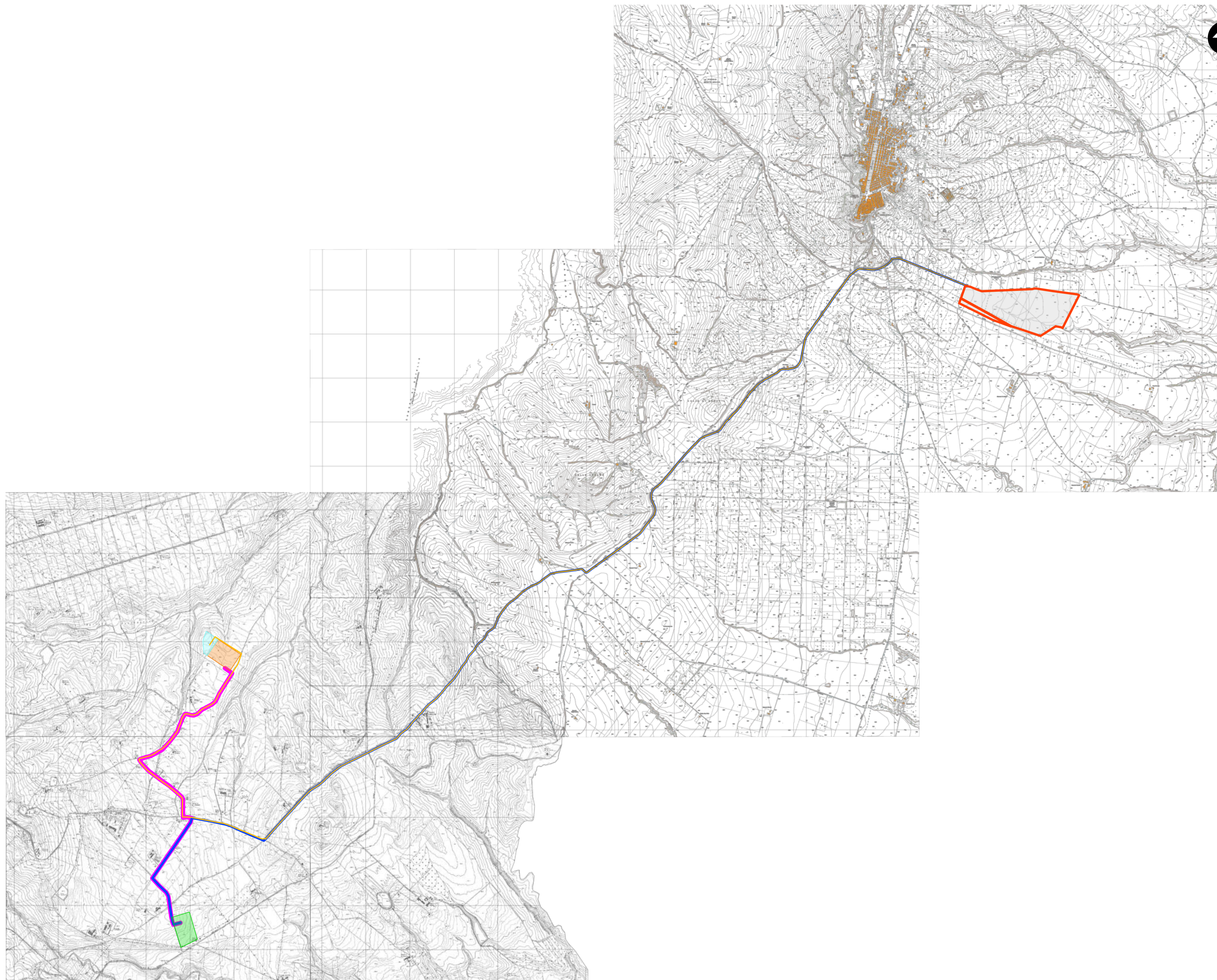
a Codeste Soprintendenze, così come previsto ai sensi dell'art.13.3 del DM Sviluppo Economico 10/09/2010, il rilascio dell'attestato comprovante se sussistono o meno procedimenti di tutela ovvero procedure di accertamento della sussistenza di beni archeologici in itinere, nel sito ove sorgerà l'impianto.

Si allega alla presente la documentazione di seguito elencata:

- Planimetria catastale con indicate le particelle interessate dall'intervento;
- Corografia con Carta tecnica regionale;

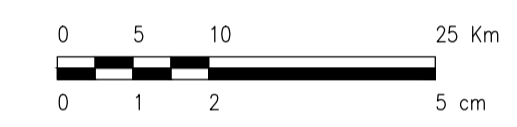
Milano, 22/11/2022

IL RICHIEDENTE
Firmata digitalmente dal Progettista
Ing. Laura Maria Conti



INQUADRAMENTO TERRITORIALE

SCALA 1:500000 - 1 cm = 5 Km



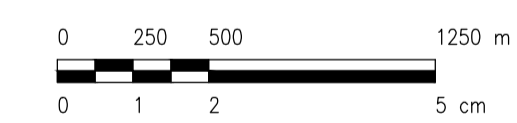
LEGENDA

- SITO
- LINEA DI CONNESSIONE
- PUNTO DI CONNESSIONE

LEGENDA

- SITO CATASTALE
- SE 380/150 KV "ROTELLO"
- SOLUZIONE 1 AMPLIAMENTO SE 380/150 KV "ROTELLO"
- SOLUZIONE 1 CAVIDOTTO CONNESSIONE 36 KV
- SOLUZIONE 2 SATELLITE 36/150 KV
- SOLUZIONE 2 CAVIDOTTO CONNESSIONE 36 KV
- SOLUZIONE 2 CAVIDOTTO CONNESSIONE 150 KV

SCALA 1:25000 - 1 cm = 250 m



0					
REV.	DESCRIZIONE	SZ/IM	CP	LC	11/2022
		DISC.	CONTR.	APPR.	DATA

Montana

Milano SpA
 Via Carlo Farini, 6
 20143 Milano
 Tel. +39.02.54118173
 Fax +39.02.54129966
 www.montanaonline.com
 P.IVA 10414270156
 Cap. Soc. 600.000,00 €
 Milano (sede certificata ISO) | Brescia | Palermo | Cagliari | Roma | Salsomaggiore

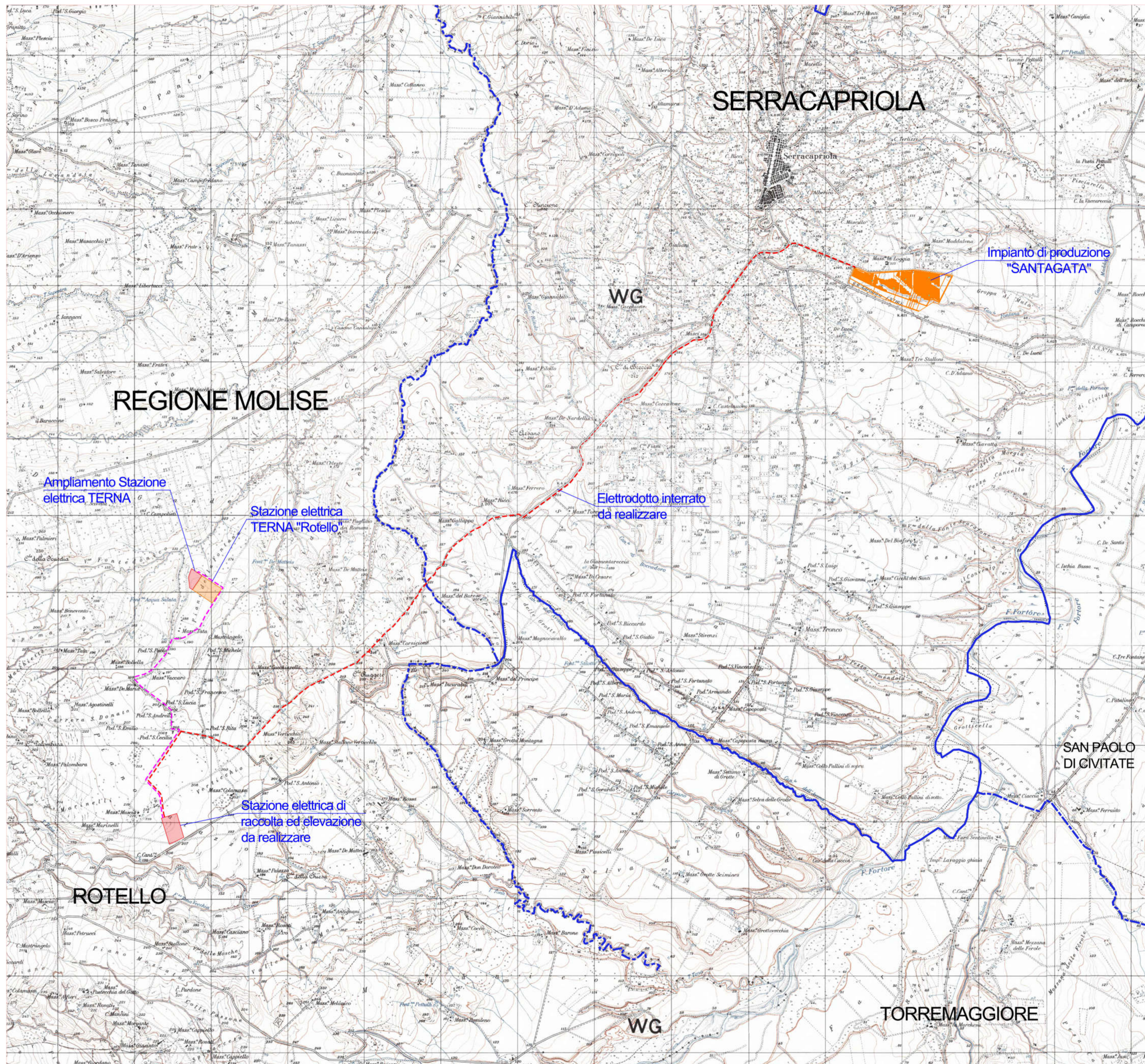
Committente: **GALILEO ENERGY 3 S.r.l.**

Progettati: **ING. LAURA CONTI**
Iscritta all'Ordine degli Ingegneri della Provincia di Pavia al n. 1726

Oggetto: **IMPIANTO INTEGRATO AGRIVOLTICO COLLEGATO ALLA RTN
 POTENZA NOMINALE 25 MW
 COMUNE DI SERRACAPRIOLA (FG)
 PROGETTO DEFINITIVO**

Tavola: INQUADRAMENTO GENERALE STRALCIO CARTOGRAFIA TECNICA REGIONALE	N. Tav.: 4
№. R.: 2748_4871_SA_VIA_TO4_REV0_INQUADRAMENTO_CTR	Scala: 1:25000

È VIETATA LA RIPRODUZIONE DI QUESTO DOCUMENTO SENZA PREVENTIVA AUTORIZZAZIONE SCRITTA DELLA MONTANA SPA



Ampliamento Stazione elettrica TERNA

Stazione elettrica TERNA "Rotello"

Elettrodotto interrato da realizzare

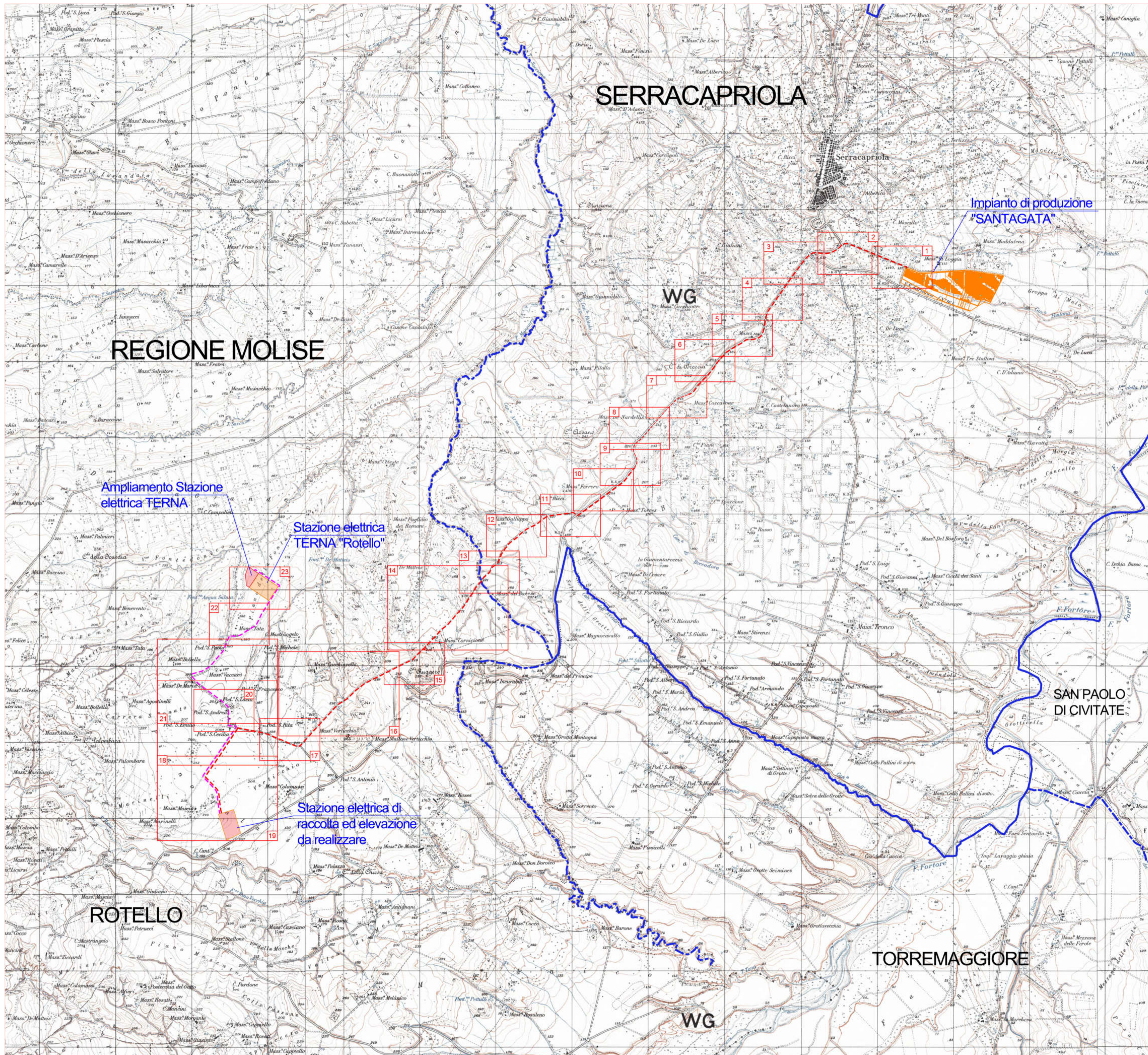
Impianto di produzione "SANTAGATA"

Stazione elettrica di raccolta ed elevazione da realizzare

SIMBOLI E LEGENDA

- Limiti Comunali
- n. 2 Elettrodotti interrati AT 36 kV di connessione tra l'Impianto di produzione "SANTAGATA" e la Cabina di elevazione 36/150 kV
- Elettrodotto interrato AT 150 kV di connessione tra Cabina di elevazione 36/150 kV e l'ampliamento della SE "ROTELLO" di Terna 380/150 kV

0	-	CP	LC	10/2022	
REV.	DESCRIZIONE	DISEGN.	CONTROL.	APPROV.	DATA
<div style="display: inline-block; font-size: 8px; vertical-align: middle;"> Montana SpA Via Carlo Farini 10, 20143 Milano Milano (sede certificata ISO 9001 Brescia Palermo Cagliari Roma) </div> <div style="display: inline-block; font-size: 8px; vertical-align: middle; margin-left: 20px;"> Tel. +39 02 54119173 Fax +39 02 54159663 www.montanaenergie.com </div> <div style="display: inline-block; font-size: 8px; vertical-align: middle; margin-left: 20px;"> P.IVA 10414270156 Cap. Soc. 600.000,00 € </div>					
<p>Committente</p> <p style="text-align: center;">GALILEO ENERGY 3 S.r.l.</p>					
<p>Progettisti</p> <p>ING. LAURA CONTI <small>iscritta all'Ordine degli Ingegneri della Provincia di Pavia al n. 1726</small></p>					
<p> Oggetto</p> <p style="text-align: center;"> IMPIANTO INTEGRATO AGRIVOLTAICO COLLEGATO ALLA RTN POTENZA NOMINALE 25 MW COMUNE DI SERRACAPRIOLA (FG) PROGETTO DEFINITIVO </p>					
<p>Tavola</p> <p>Esecutivi delle opere di connessione <small>Inquadramento generale su cartografia IGM</small></p>				<p>N. Tav.</p> <p style="text-align: center;">T22</p>	
<p><small>Ns. Rif. 2748_4871_SA_WA_T22_Rev0_COROGRAFIA 1:25.000 opere di connessione</small></p> <p><small>È VIETATA LA RIPRODUZIONE DI QUESTO DOCUMENTO SENZA PREVENTIVA AUTORIZZAZIONE SCRITTA DELLA MONTANA SPA</small></p>					



SIMBOLI E LEGENDA

- - - - - Limiti Comunali
- - - - - n. 2 Elettrodotti interrati AT 36 kV di connessione tra l'Impianto di produzione "SANTAGATA" e la Cabina di elevazione 36/150 kV
- - - - - Elettrodotto interrato AT 150 kV di connessione tra Cabina di elevazione 36/150 kV e l'ampianto della SE "ROTELLO" di Tema 380/150 kV

0	-	CP	LC	10/2022	
REV.	DESCRIZIONE	DESIGN.	CONTROL.	APPROV.	DATA

Montana Montana SpA
Via Carlo Farini 10, 00144 Roma
Tel. +39 06 54119173
Fax +39 06 54119960
www.montanaenergia.com
Cap. Soc. 600.000.000 €

Milano (sede certificata ISO 9001 | Padova | Cagliari | Roma)

DNV-GL 800 900 180 1400

Committente	GALILEO ENERGY 3 S.r.l.		
Proprietari	ING. LAURA CONTI iscritta all'Ordine degli Ingegneri della Provincia di Pavia al n. 1726		
Oggetto	IMPIANTO INTEGRATO AGRIVOLTAICO COLLEGATO ALLA RTN POTENZA NOMINALE 25 MW COMUNE DI SERRACAPRIOLA (FG) PROGETTO DEFINITIVO		
Tavola	Esecutivi delle opere di connessione Inquadramento generale su cartografia IGM	N. Tav.	T24
<small>Ns. Rif. 2748_4871_SA_WA_T24_Rev0_Inquadramento su catastale opere di connessione È VIETATA LA RIPRODUZIONE DI QUESTO DOCUMENTO SENZA PREVENTIVA AUTORIZZAZIONE SCRITTA DELLA MONTANA SPA</small>			

Comune di SERRACAPRIOLA F. 36 F. 38





F. 36



© Agenzia delle Entrate 2022

Str. Vicinale Maddalena

LEGENDA:

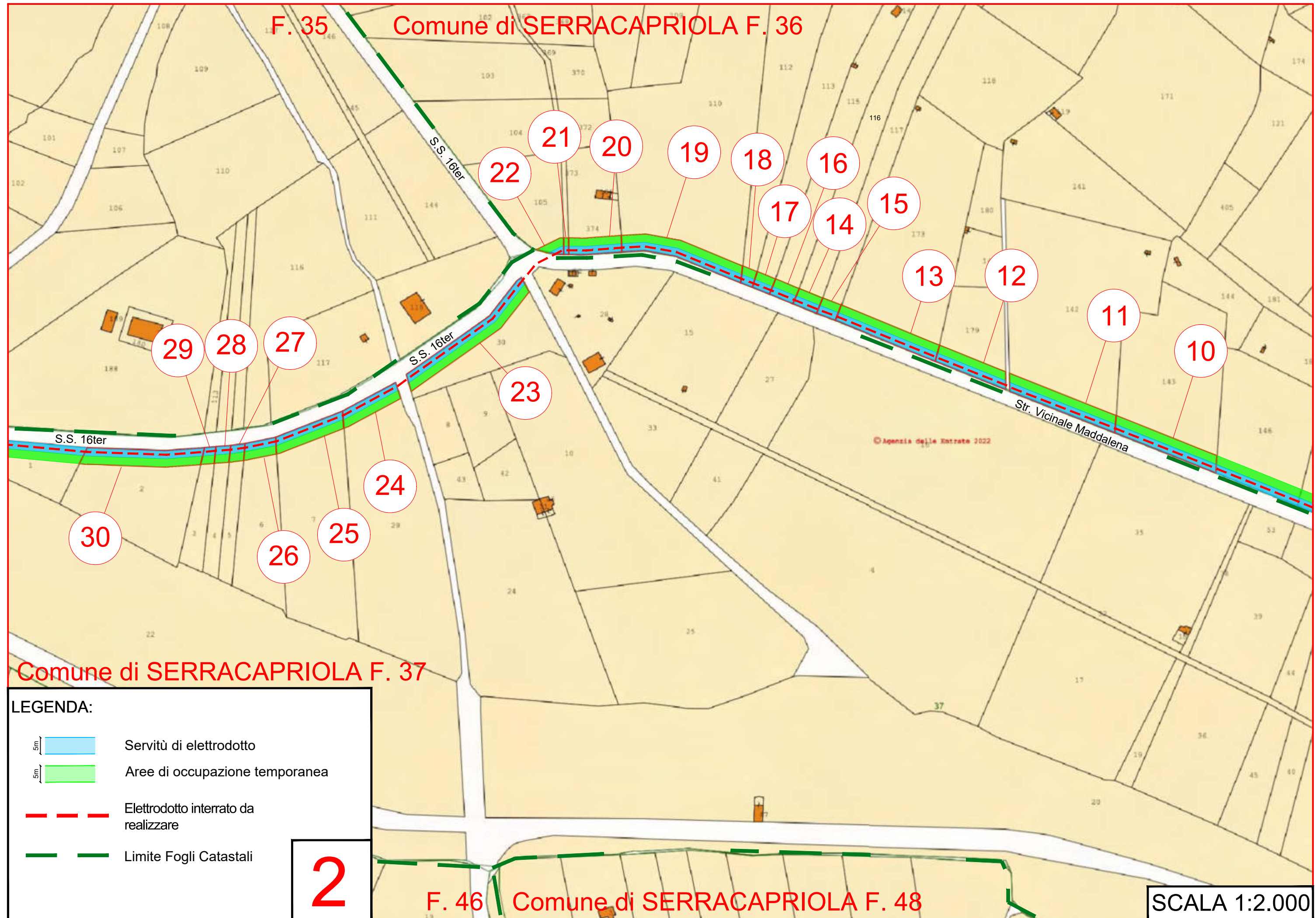
-  Servitù di elettrodotto
-  Aree di occupazione temporanea
-  Elettrodotto di Connessione
-  Limite Fogli Catastali

1





F. 37

Comune di SERRACAPRIOLA F. 40

SCALA 1:2.000



LEGENDA:





-  Servitù di elettrodotto
-  Aree di occupazione temporanea
-  Elettrodotto interrato da realizzare
-  Limite Fogli Catastali

F. 32

Comune di SERRACAPRIOLA F. 35



LEGENDA:

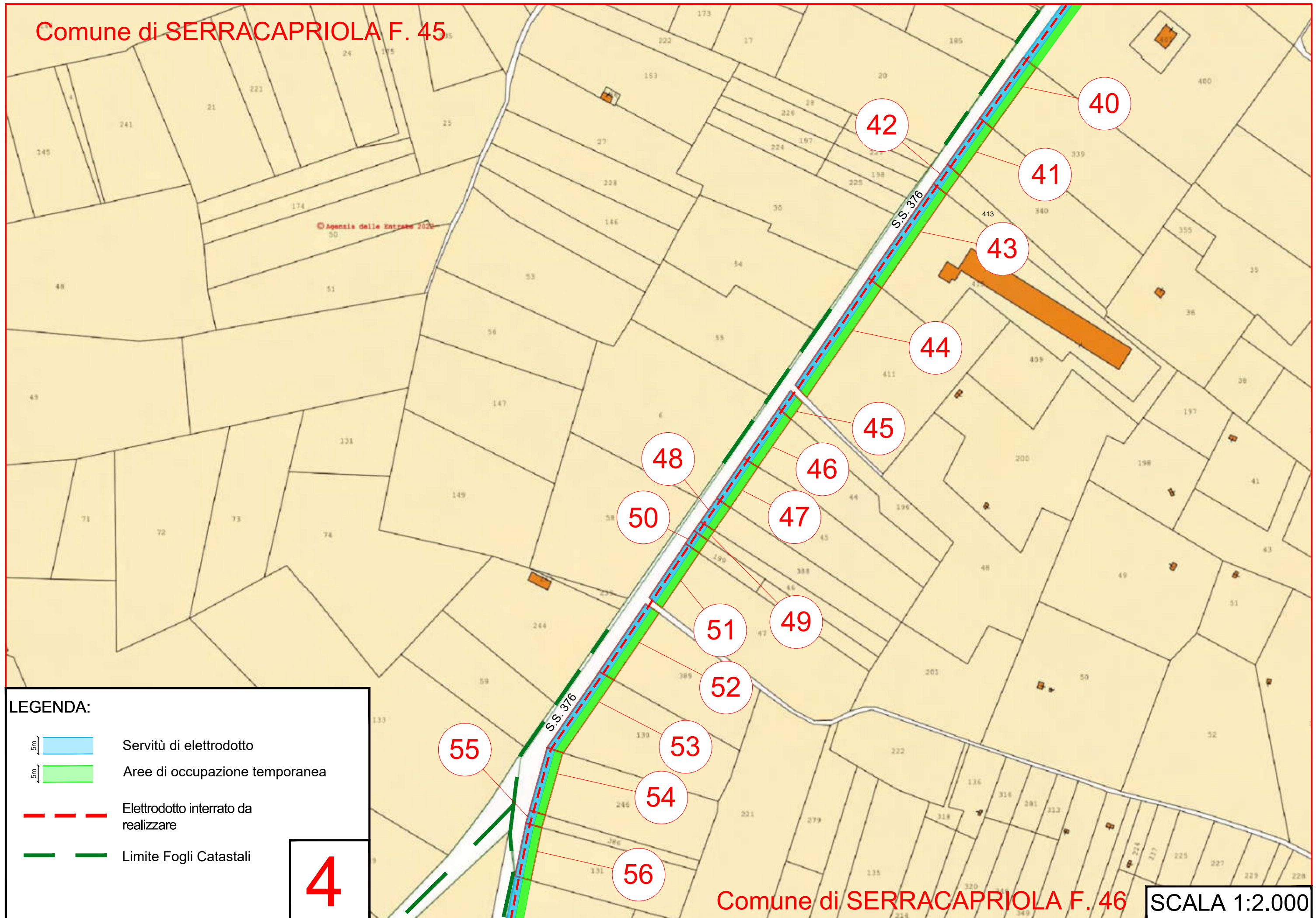
-  Servitù di elettrodotto
-  Aree di occupazione temporanea
-  Elettrodotto interrato da realizzare
-  Limite Fogli Catastali

3





F. 45

Comune di SERRACAPRIOLA F. 46

SCALA 1:2.000



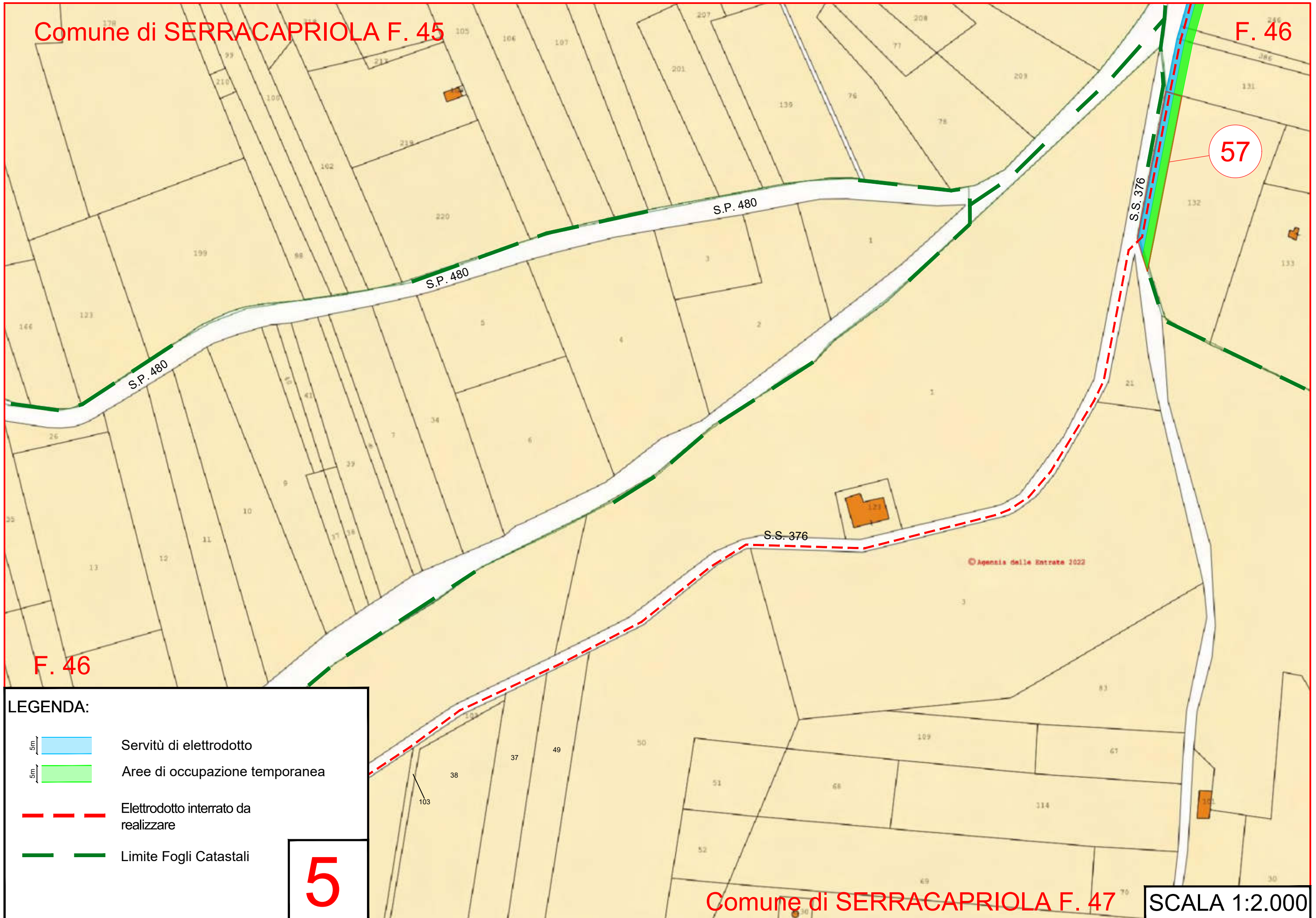
LEGENDA:

-  Servitù di elettrodotto
-  Aree di occupazione temporanea
-  Elettrodotto interrato da realizzare
-  Limite Fogli Catastali





4

Comune di SERRACAPRIOLA F. 45

F. 46



LEGENDA:

-  Servitù di elettrodotto
-  Aree di occupazione temporanea
-  Elettrodotto interrato da realizzare
-  Limite Fogli Catastali

5

Comune di SERRACAPRIOLA F. 47

SCALA 1:2.000





F. 45

Comune di SERRACAPRIOLA F. 44

Comune di SERRACAPRIOLA F. 43

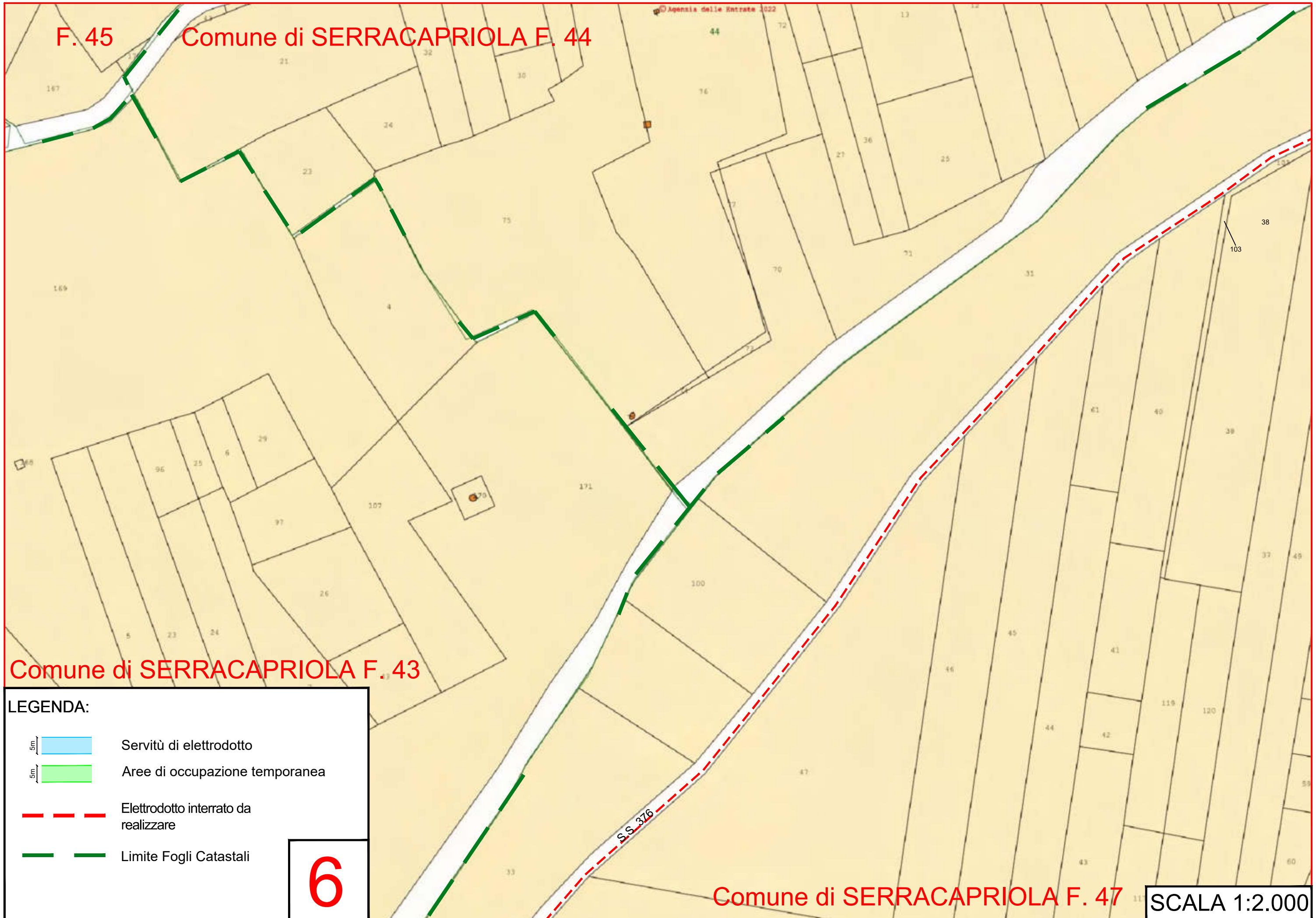
Comune di SERRACAPRIOLA F. 47

LEGENDA:

-  Servitù di elettrodotto
-  Aree di occupazione temporanea
-  Elettrodotto interrato da realizzare
-  Limite Fogli Catastali

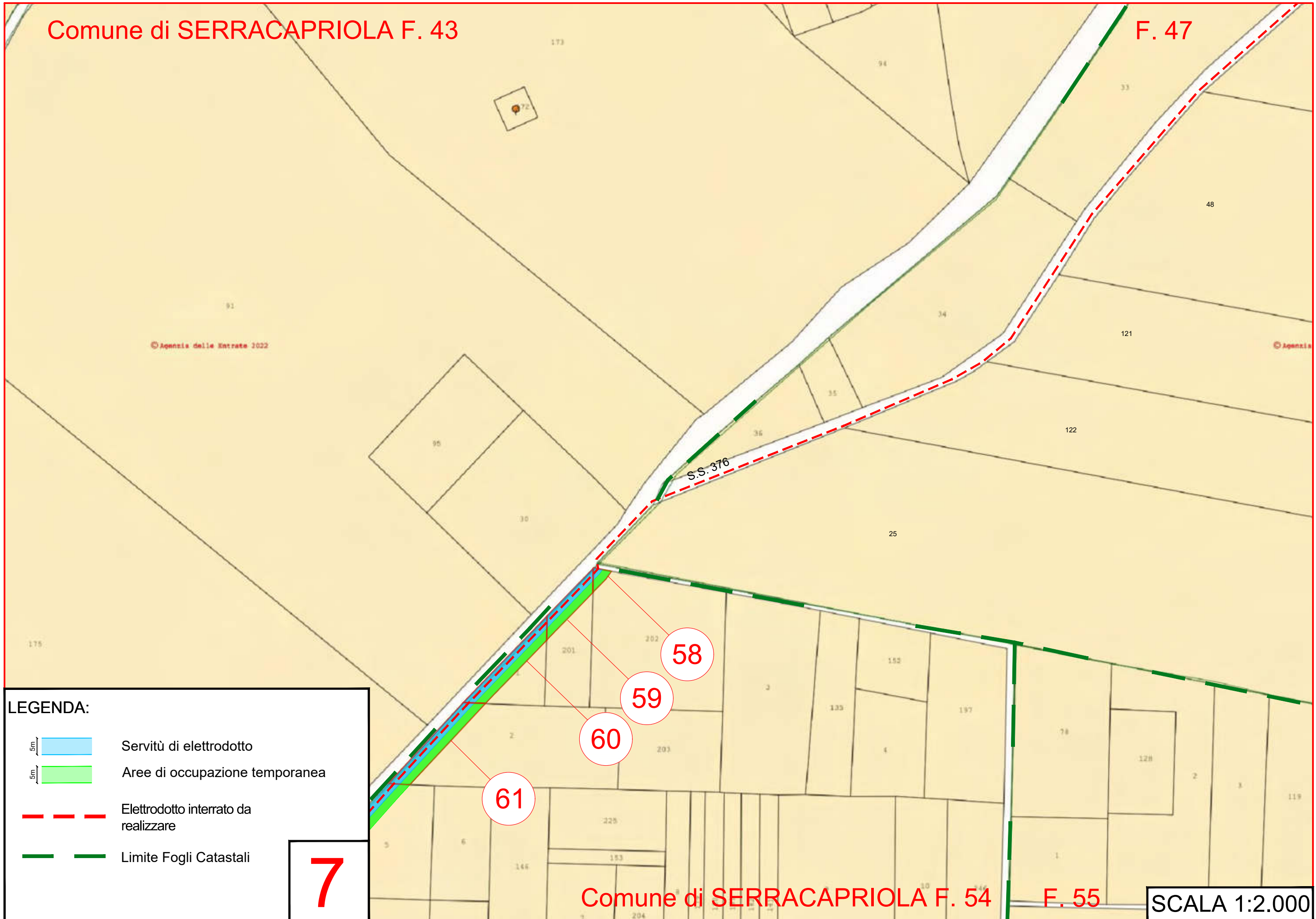
6

SCALA 1:2.000







Comune di SERRACAPRIOLA F. 43

F. 47



LEGENDA:

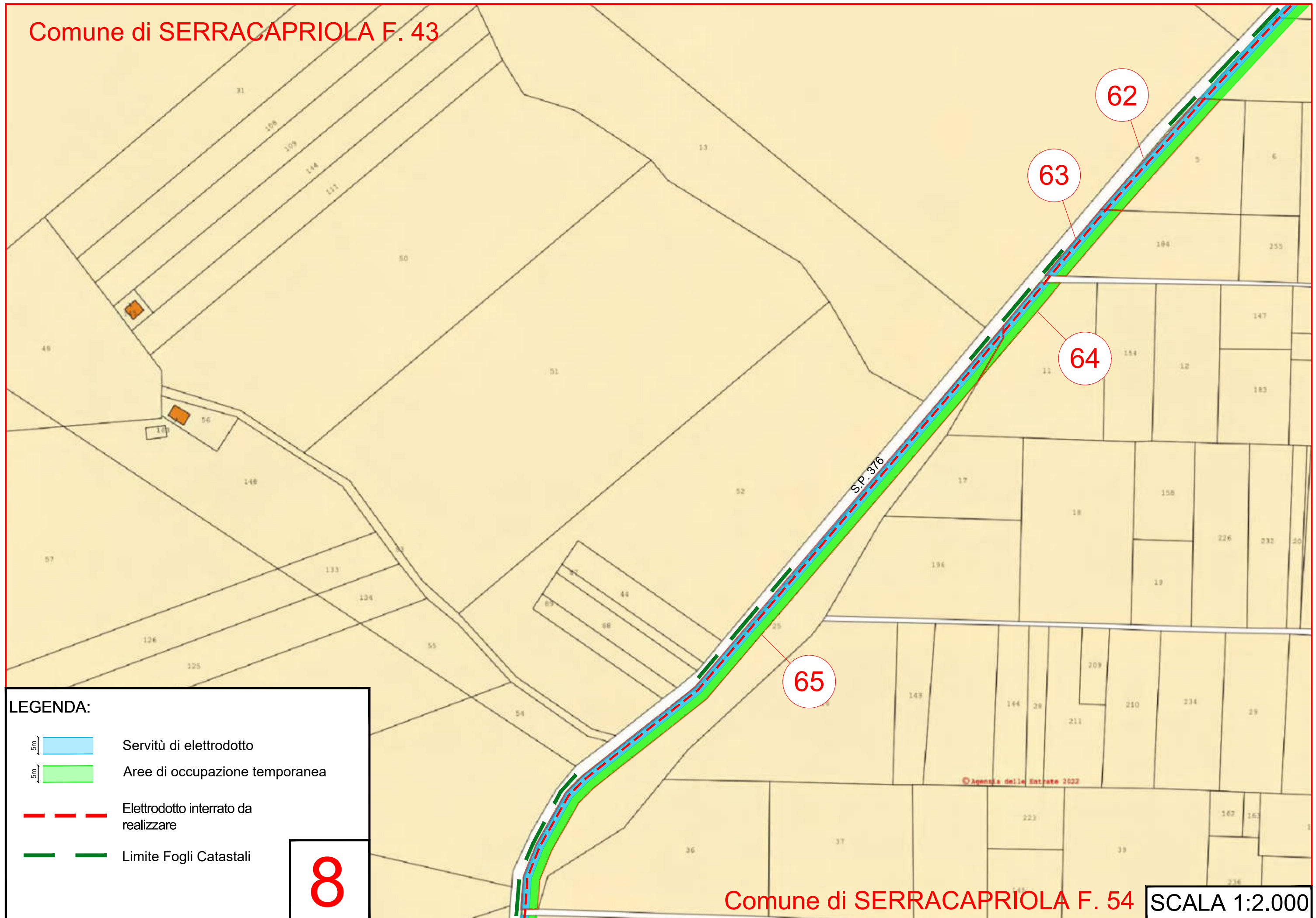
-  Servitù di elettrodotto
-  Aree di occupazione temporanea
-  Elettrodotto interrato da realizzare
-  Limite Fogli Catastali

7





Comune di SERRACAPRIOLA F. 54

F. 55

SCALA 1:2.000



LEGENDA:

-  Servitù di elettrodotto
-  Aree di occupazione temporanea
-  Elettrodotto interrato da realizzare
-  Limite Fogli Catastali

8

Comune di SERRACAPRIOLA F. 43

Comune di SERRACAPRIOLA F. 54



Cabina di Sezionamento
da installare

LEGENDA:

- 5m | Servitù di elettrodotto
- 5m | Aree di occupazione temporanea
- Aree da Espropriare
- Cabina di Sezionamento
- Elettrodotto di Connessione
- Limite Fogli Catastali

9

F. 53

SCALA 1:2.000

Comune di SERRACAPRIOLA F. 43

153

154

40

35

12





consiglio della Provincia 2022

S.P. 376

46

60

LEGENDA:

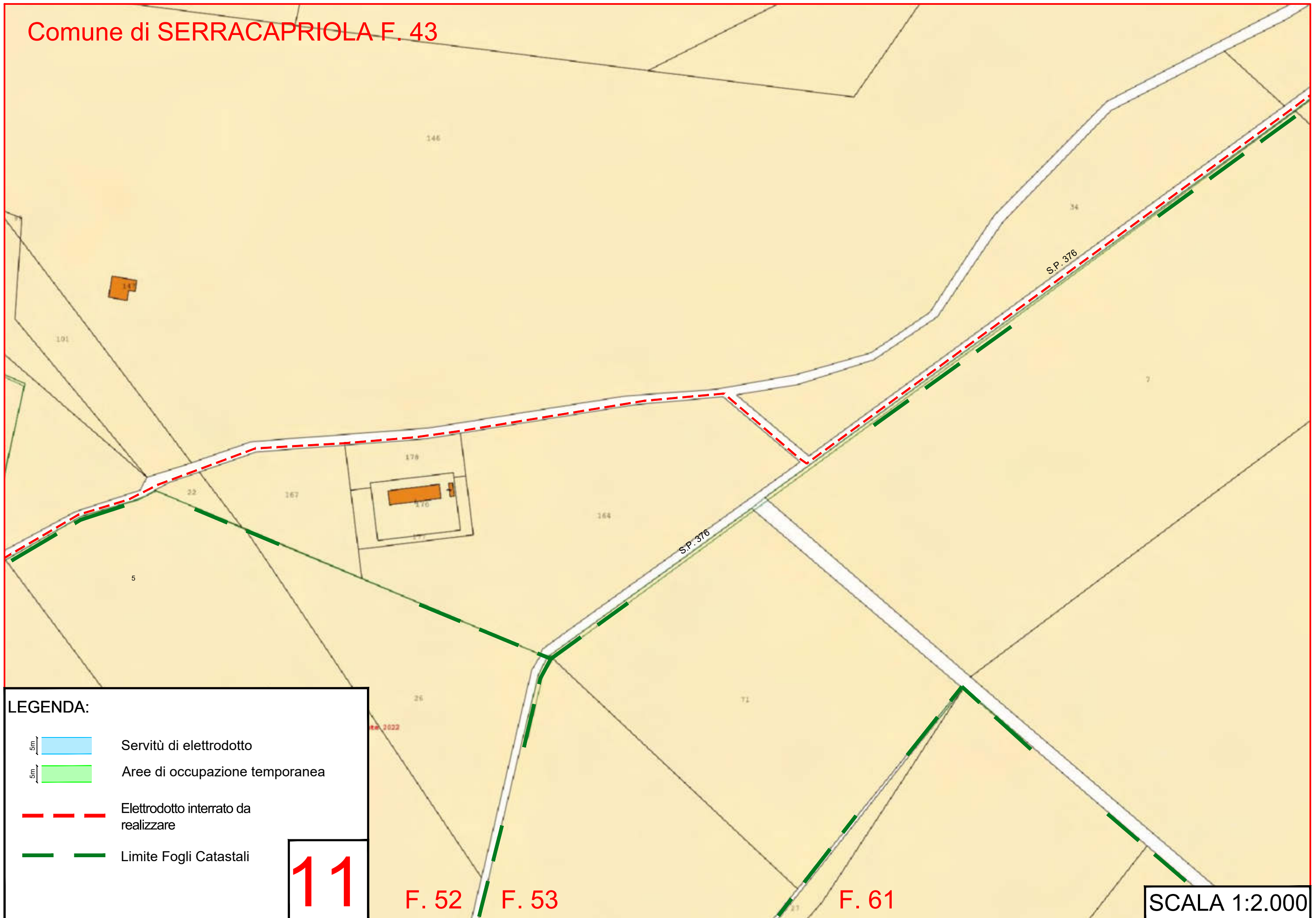
-  Servitù di elettrodotto
-  Aree di occupazione temporanea
-  Elettrodotto interrato da realizzare
-  Limite Fogli Catastali

10





Comune di SERRACAPRIOLA F. 53

SCALA 1:2.000

Comune di SERRACAPRIOLA F. 43



LEGENDA:

-  Servitù di elettrodotto
-  Aree di occupazione temporanea
-  Elettrodotto interrato da realizzare
-  Limite Fogli Catastali

11

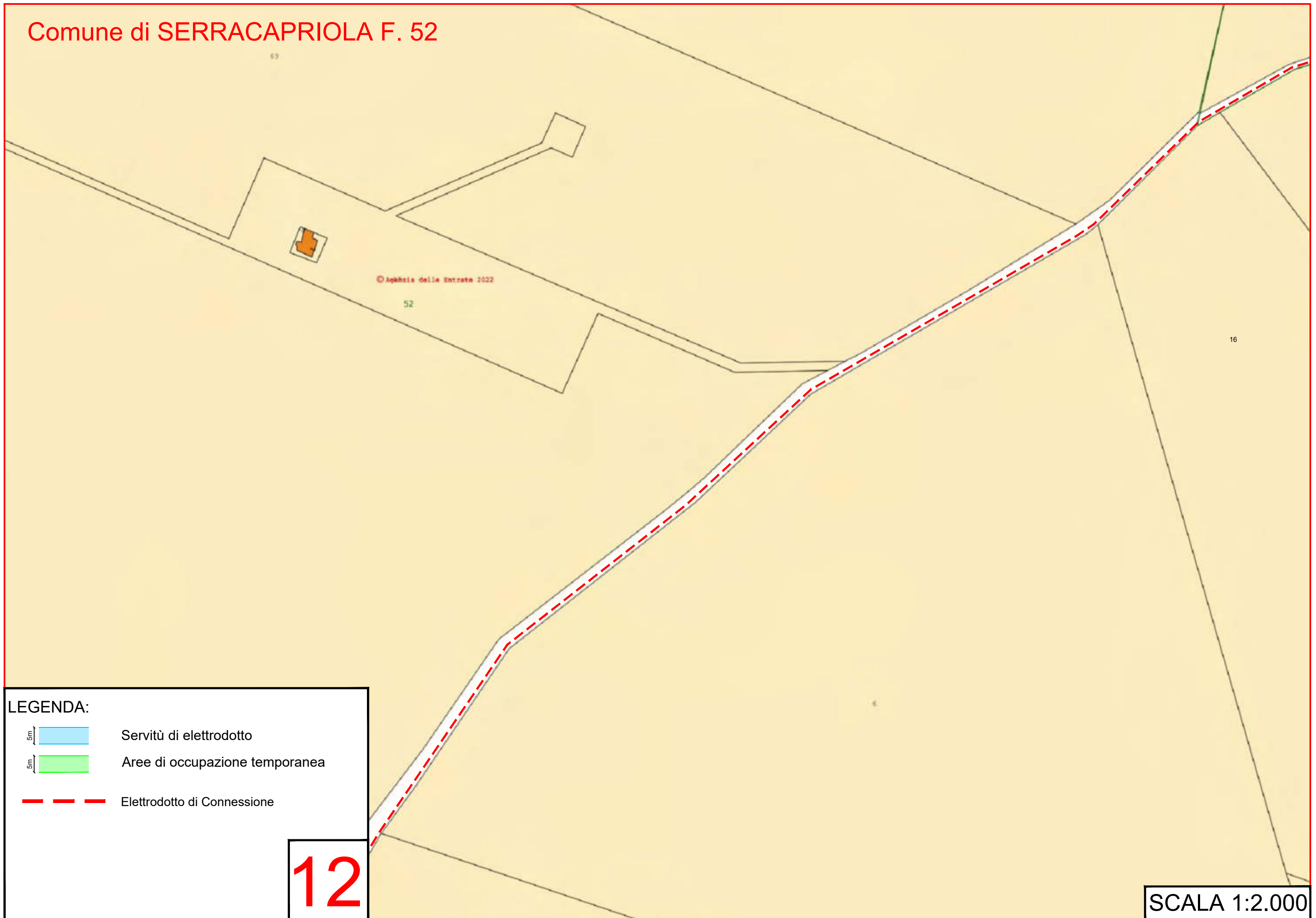
F. 52

F. 53




F. 61

SCALA 1:2.000

Comune di SERRACAPRIOLA F. 52



LEGENDA:

-  Servitù di elettrodotto
-  Aree di occupazione temporanea
-  Elettrodotto di Connessione





12

SCALA 1:2.000

Comune di ROTELO F. 31

Comune di SERRACAPRIOLA F. 52

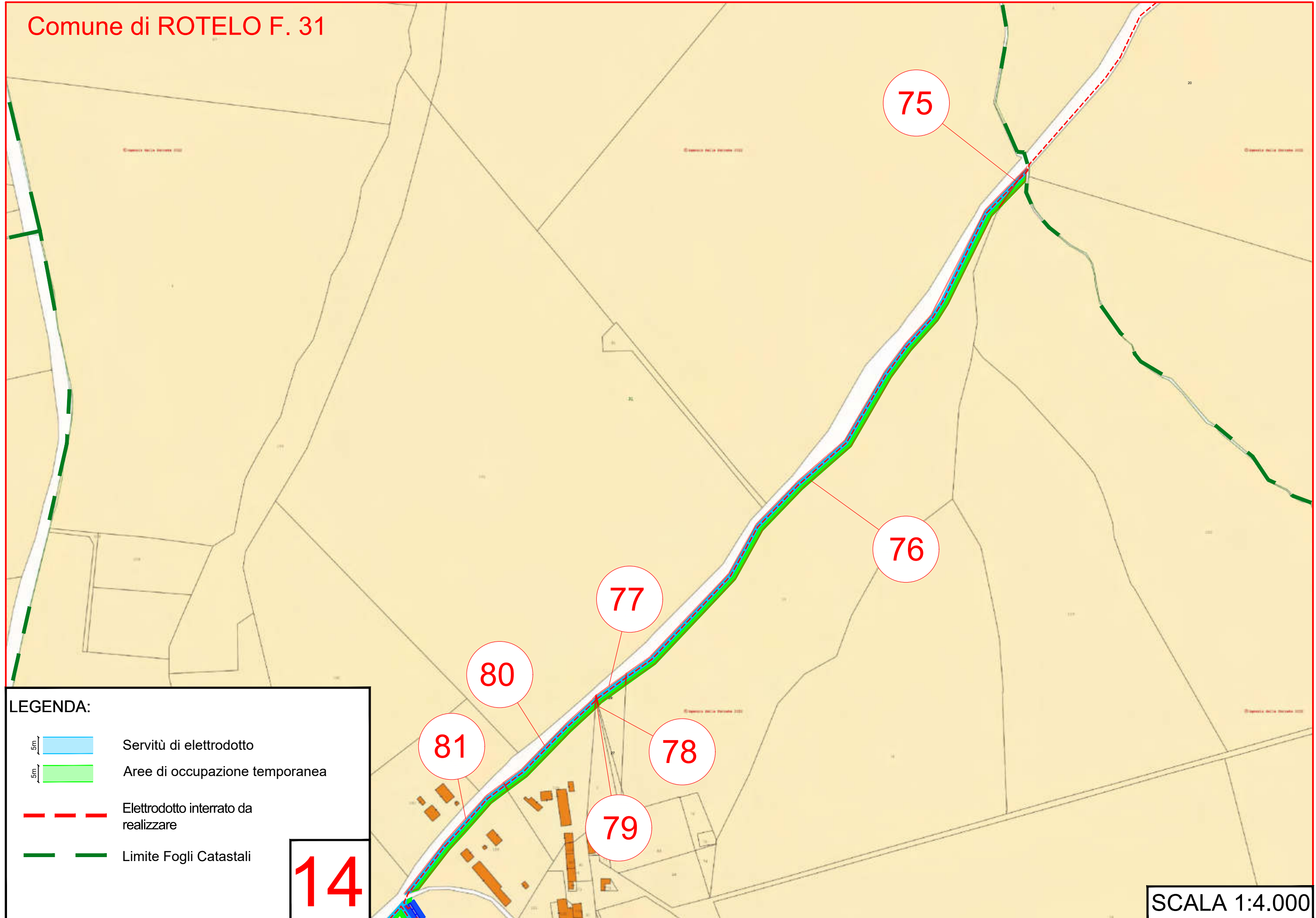
LEGENDA:

-  Servitù di elettrodotto
-  Aree di occupazione temporanea
-  Elettrodotto di Connessione
-  Limite Fogli Catastali

13

© Agenzia delle Entrate 2022

SCALA 1:2.000



Cabina di Sezionamento
da installare

82







83

84

85

86

LEGENDA:

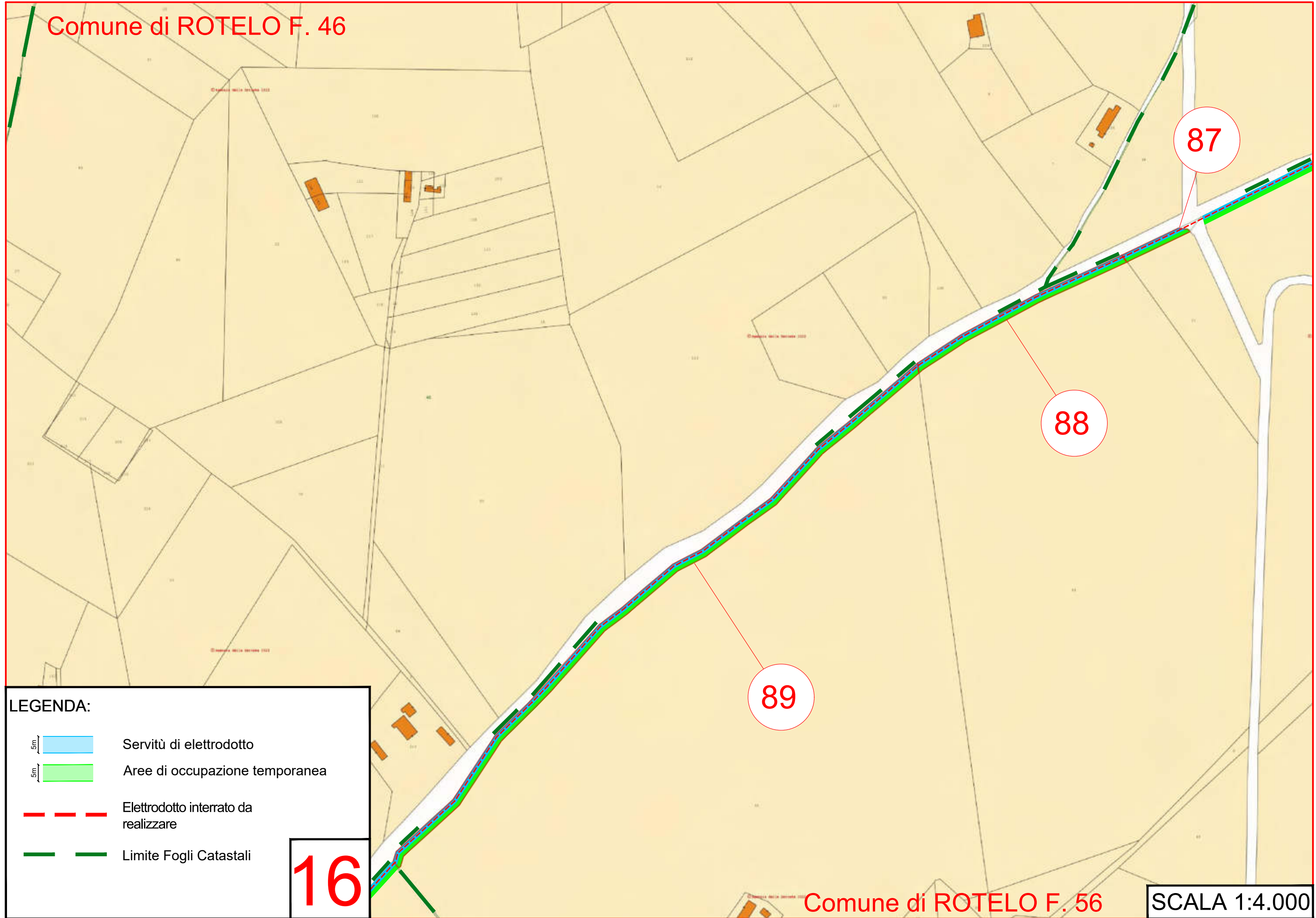
-  Servitù di elettrodotto
-  Aree di occupazione temporanea
-  Aree da Espropriare
-  Cabina di Sezionamento
-  Elettrodotto di Connessione
-  Limite Fogli Catastali

15





F. 56

SCALA 1:2.000

Comune di ROTELO F. 46



LEGENDA:

-  Servitù di elettrodotto
-  Aree di occupazione temporanea
-  Elettrodotto interrato da realizzare
-  Limite Fogli Catastali

16

Comune di ROTELO F. 56

SCALA 1:4.000

F. 45

Comune di ROTELLO F. 46

F. 53

95

94





93

92

90

91

LEGENDA:

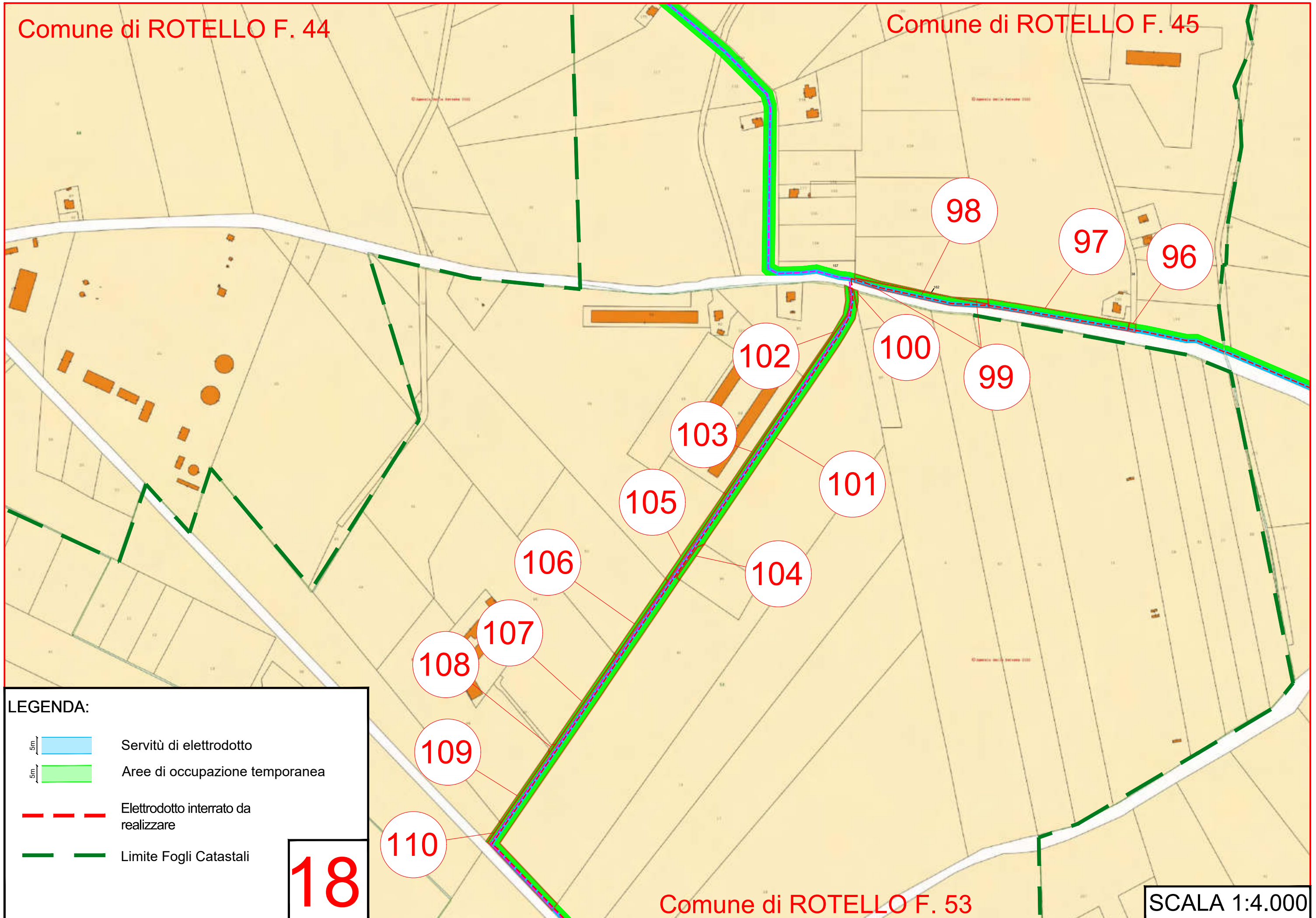
-  Servitù di elettrodotto
-  Aree di occupazione temporanea
-  Elettrodotto interrato da realizzare
-  Limite Fogli Catastali

17





SCALA 1:2.000

Comune di ROTELLO F. 44

Comune di ROTELLO F. 45



LEGENDA:

-  Servitù di elettrodotto
-  Aree di occupazione temporanea
-  Elettrodotto interrato da realizzare
-  Limite Fogli Catastali

18

Comune di ROTELLO F. 53

SCALA 1:4.000

Comune di ROTELLO F. 53

F. 46

111

112





113

114

115

Comune di ROTELLO F. 52

LEGENDA:

-  Servitù di elettrodotto
-  Aree di occupazione temporanea
-  Elettrodotto interrato da realizzare
-  Limite Fogli Catastali

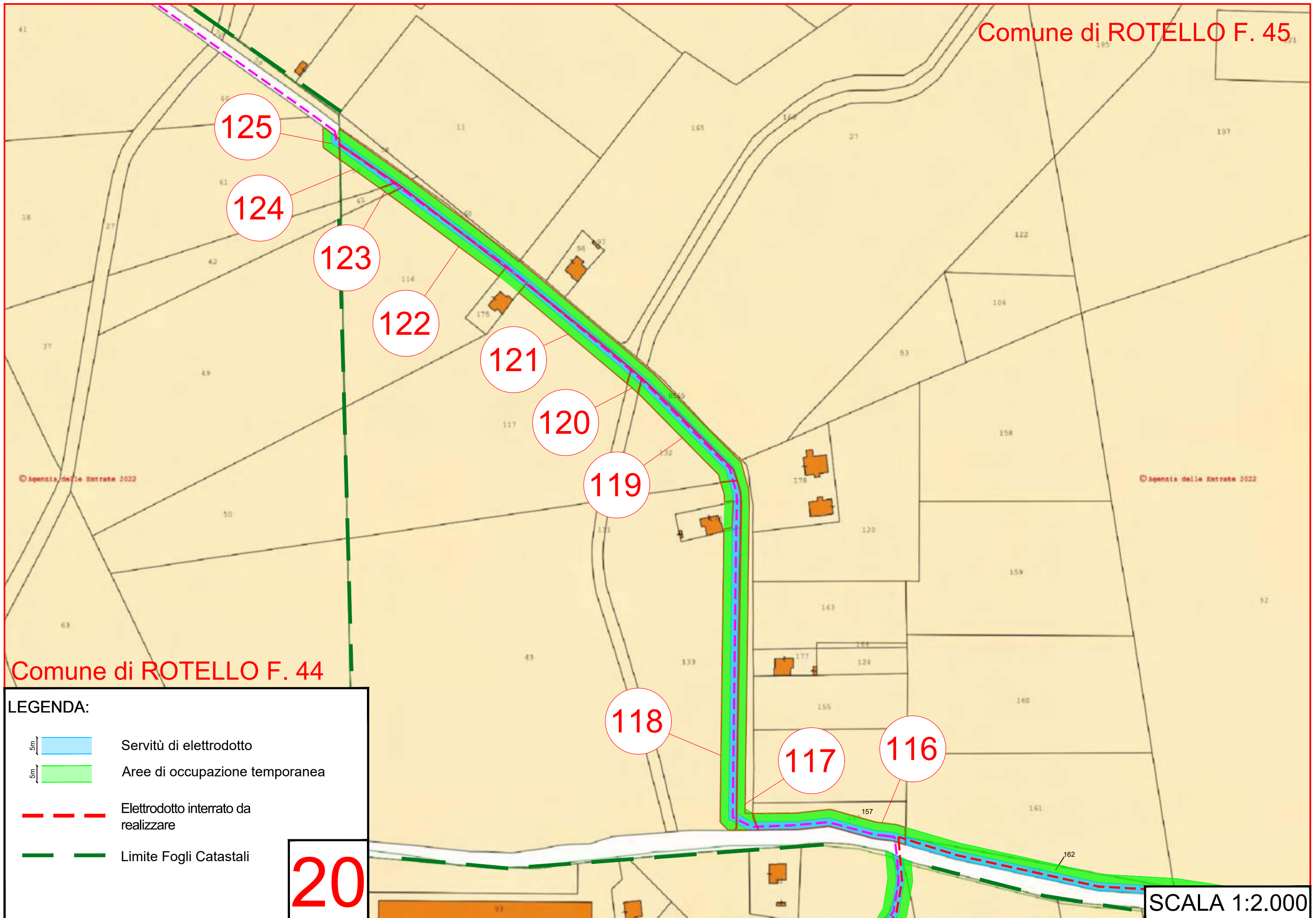
Stazione di raccolta ed elevazione 36/150 kV

19





Comune di ROTELLO F. 54

F. 55

SCALA 1:4.000



LEGENDA:

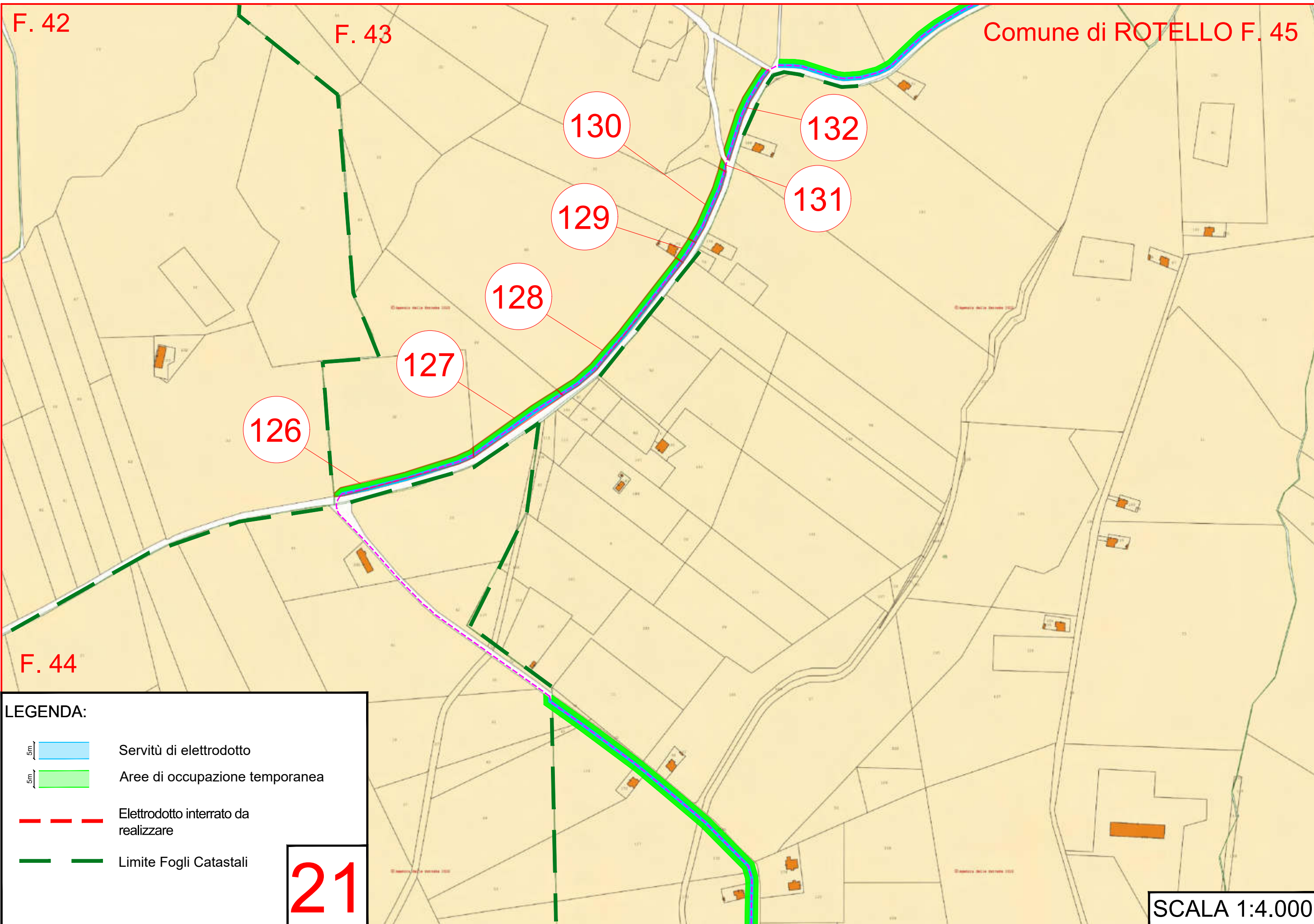
-  Servitù di elettrodotto
-  Aree di occupazione temporanea
-  Elettrodotto interrato da realizzare
-  Limite Fogli Catastali

20

F. 42

F. 43

Comune di ROTELLO F. 45



130

132

129

131





128

127

126

F. 44

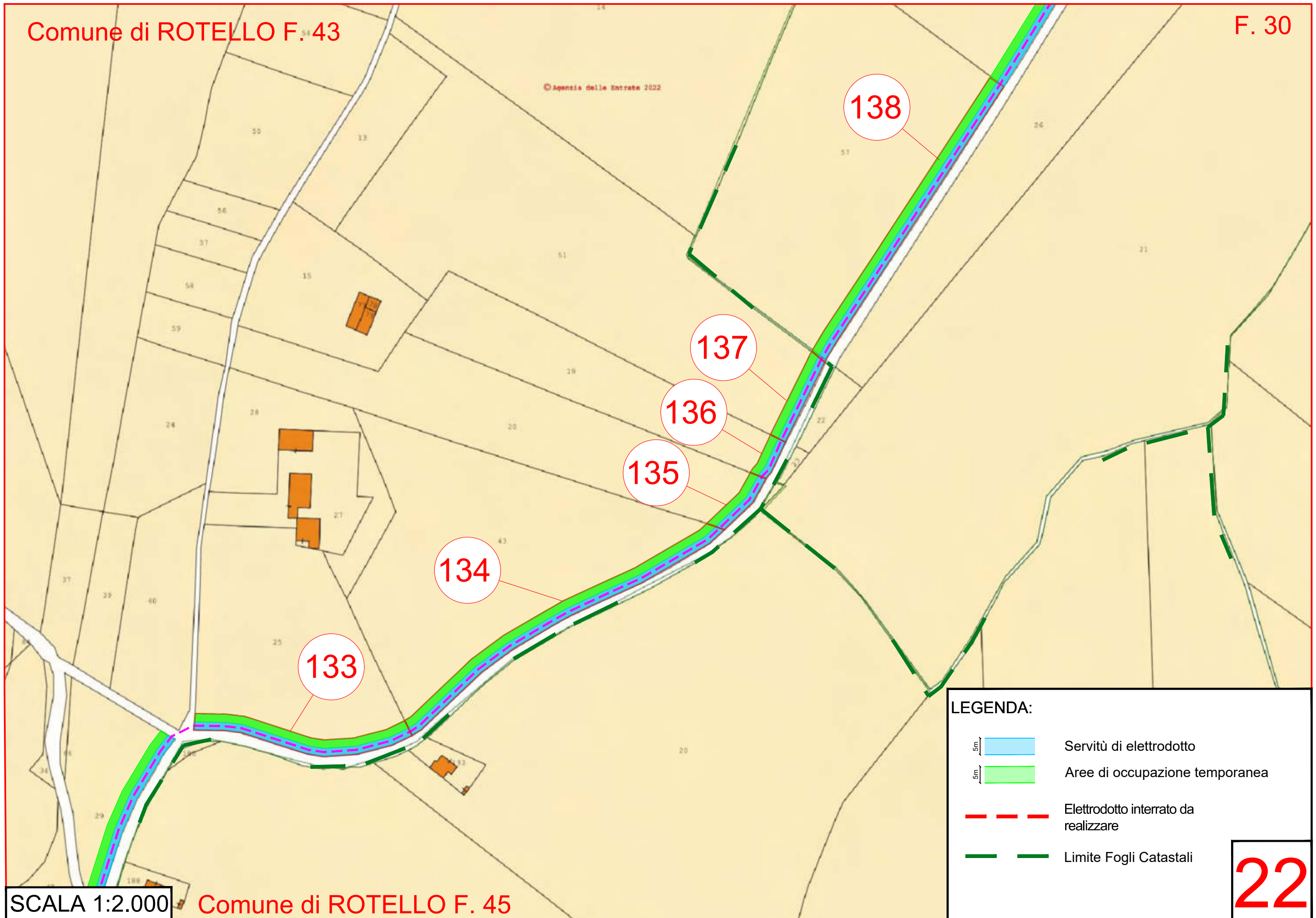
LEGENDA:

-  Servitù di elettrodotto
-  Aree di occupazione temporanea
-  Elettrodotto interrato da realizzare
-  Limite Fogli Catastali

21

SCALA 1:4.000

© Agenzia delle Entrate 2022



LEGENDA:

- 5m Servitù di elettrodotto
- 5m Aree di occupazione temporanea
- Elettrodotto interrato da realizzare
- Limite Fogli Catastali

SCALA 1:2.000

Ampliamento Stazione
elettrica TERNA
da realizzare





141

Stazione Elettrica
Terna "ROTELLO"

140

139

LEGENDA:

-  Servitù di elettrodotto
-  Aree di occupazione temporanea
-  Elettrodotto interrato da realizzare
-  Limite Fogli Catastali

23

SCALA 1:2.000