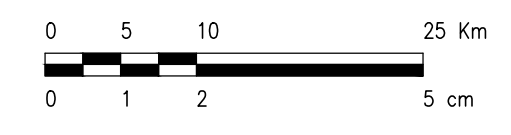


INQUADRAMENTO TERRITORIALE

SCALA 1:500000 - 1 cm = 5 Km



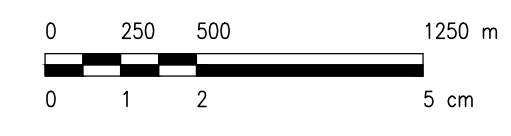
LEGENDA

- SITO
- LINEA DI CONNESSIONE
- PUNTO DI CONNESSIONE


LEGENDA

- SITO CATASTALE
- CIRCONFERENZA INGOMBRO MASSIMO IMPIANTO (RAGGIO = 750 m)
- SE 380/150 KV "ROTELLO"
- SOLUZIONE 1 AMPLIAMENTO SE 380/150 KV "ROTELLO"
- SOLUZIONE 1 CAVIDOTTO CONNESSIONE 36 KV
- SOLUZIONE 2 SATELLITE 36/150 KV
- SOLUZIONE 2 CAVIDOTTO CONNESSIONE 36 KV
- SOLUZIONE 2 CAVIDOTTO CONNESSIONE 150 KV

SCALA 1:25000 - 1 cm = 250 m



0		SZ/M	CP	LC	11/2022
REV.	DESCRIZIONE	DISEGN.	CONTROL.	APPROV.	DATA



Montana SpA
Via Carlo Argento Furnagoli, 6
20143 Milano
www.montanaenergy.com

Tel. +39 02 54118173
Fax +39 02 54119988
Cod. Fisc. 600.000.000

Milano (sede certificata ISO) | Brescia | Palermo | Cagliari | Roma | Srasca

GALILEO ENERGY 3 S.r.l.

Progettati: ING. LAURA CONTI
Iscritta all'Ordine degli Ingegneri della Provincia di Pavia al n. 1726

Oggetto: IMPIANTO INTEGRATO AGRIVOLTAICO COLLEGATO ALLA RTN
POTENZA NOMINALE 25 MW
COMUNE DI SERRACAPRIOLA (FG)
PROGETTO DEFINITIVO

Titolo: INQUADRAMENTO GENERALE STRALCIO CARTOGRAFIA ISTITUTO GEOGRAFICO MILITARE	N. Tav. 3
No. file: 2748_4871_SA_VIA_TO3_REV0_INQUADRAMENTO_IGM	Scala 1:25000

E' VIETATA LA RIPRODUZIONE DI QUESTO DOCUMENTO SENZA PREVENTIVA AUTORIZZAZIONE SCRITTA DELLA MONTANA SPA