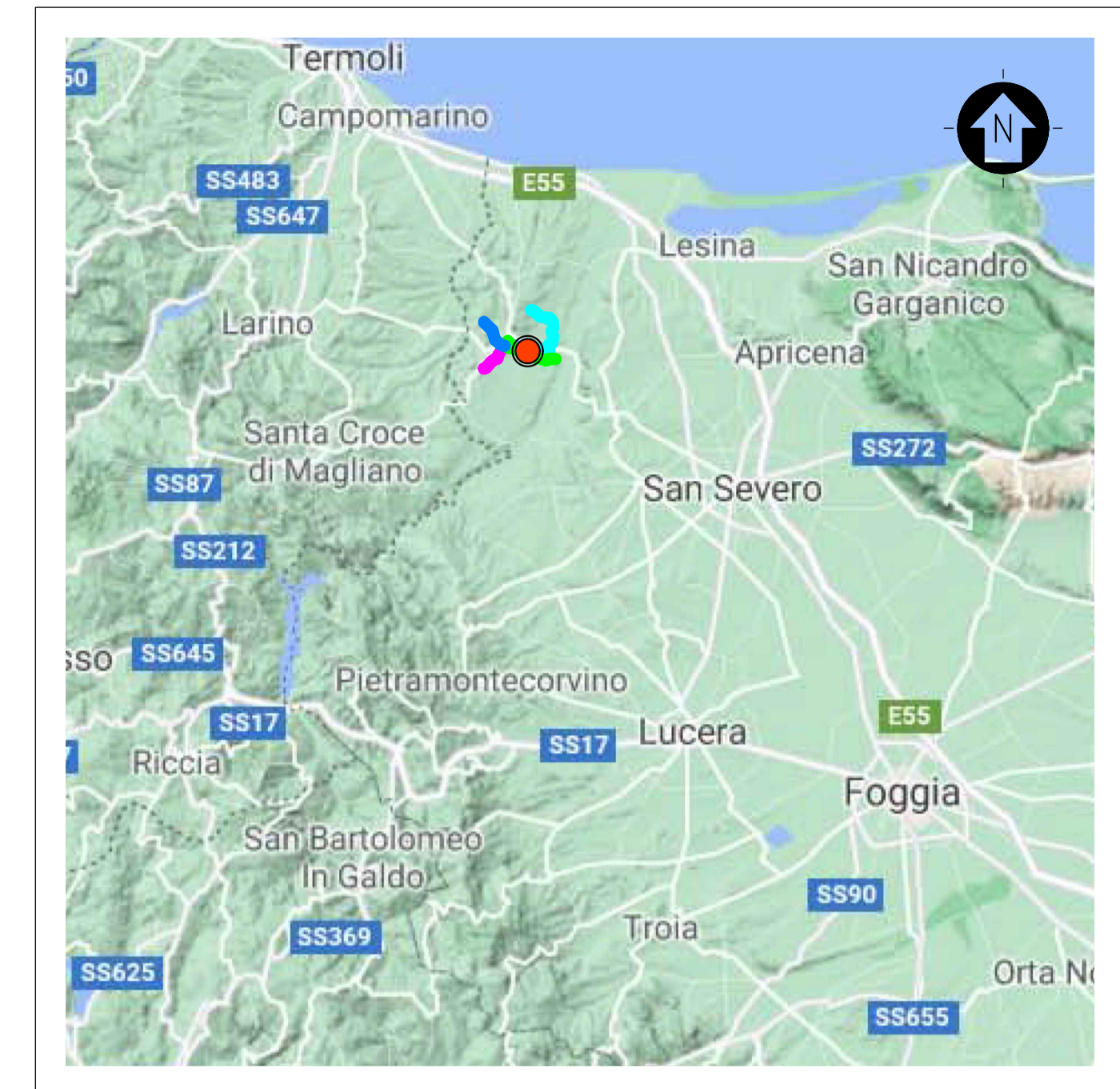
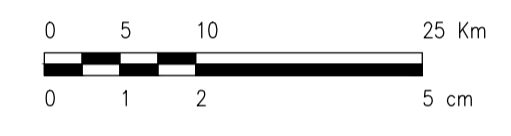


INQUADRAMENTO TERRITORIALE, STRALCIO CARTOGRAFICO CARTOGRAFIA TECNICA REGIONALE
SEZIONI: 382142, 382153, 395021, 395034



INQUADRAMENTO TERRITORIALE

SCALA 1:500000 - 1 cm = 5 Km



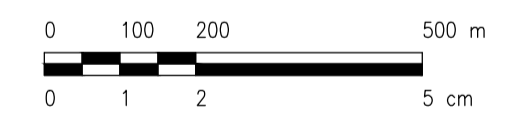
LEGENDA

- SITO

LEGENDA

- SITO CATASTALE
- RECINZIONE IN PROGETTO
- VIABILITÀ SS16TER
- VIABILITÀ SS376
- VIABILITÀ SP45
- VIABILITÀ STRADA PROVINCIALE SALITA SERRACAPRIOLA
- VIABILITÀ COMUNALE MADDALENA - S. PAOLO
- VIABILITÀ GENERALE - INGRESSO / USCITA
- ACCESSO STRADALE

SCALA 1:10000 - 1 cm = 100 m



0			SZ/M	CP	LC	11/2022
REV.	DESCRIZIONE		DISSEG.	CONTROL.	APPROV.	DATA

Montana Montano SpA
Via Carlo Farini 6
20143 Milano
Miro (sede certificata ISO) | Brescia | Palermo | Cagliari | Roma | Salsola Tel. +39 02 54118173
Fax +39 02 54129960
www.montanaitalia.com P.IVA 10414270156
Cap. Soc. 600.000,00 €

Committente: **GALILEO ENERGY 3 S.r.l.**

Progettati: **ING. LAURA CONTI**
iscritta all'Ordine degli Ingegneri della Provincia di Pavia al n. 1726

Oggetto: **IMPIANTO INTEGRATO AGRIVOLTICO COLLEGATO ALLA RTN
POTENZA NOMINALE 25 MW
COMUNE DI SERRACAPRIOLA (FG)
PROGETTO DEFINITIVO**

Tavola: **INDICAZIONE PERCORSO VIABILISTICO** N. Tav. **10**

N. Riv. **2748_4871_SA_VIA_T10_REV0_INDICAZIONE PERCORSO VIABILISTICO** Scala **1:10000**

È VIETATA LA RIPRODUZIONE DI QUESTO DOCUMENTO SENZA PREVENTIVA AUTORIZZAZIONE SCRITTA DELLA MONTANA SPA