


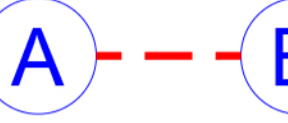





SIMBOLI E LEGENDA

-  Limiti Comunali
-  n. 2 Elettrodotti interrati AT 36 kV di connessione tra l'impianto di produzione "SANTAGATA" e la Cabina di elevazione 36/150 kV
-  Elettrodotto interrato AT 150 kV di connessione tra Cabina di elevazione 36/150 kV e l'ampianto della SE "ROTELLO" di Tema 380/150 kV
-  Parallelo S.P. 146 ex S.S. 376 dal Km 0+000 al Km 4+825
-  Attraversamento S.P. 45 al Km 0+000
-  Attraversamento S.P. 146 al Km 4+825

0		CP	LC	10/2022	
REV.	DESCRIZIONE	DISEGN.	CONTROL.	APPROV.	DATA

		Montana S.p.A. Via Carlo Farini 10, 20143 Milano Tel. +39 02 54119173 Fax +39 02 5415990 www.montana.com Milano (sede certificata ISO) Brescia Palermo Cagliari Roma			
Commitente GALILEO ENERGY 3 S.r.l.					
Progettisti ING. LAURA CONTI Iscritta all'Ordine degli Ingegneri della Provincia di Pavia al n. 1726					
Oggetto IMPIANTO INTEGRATO AGRIVOLTAICO COLLEGATO ALLA RTN POTENZA NOMINALE 25 MW COMUNE DI SERRACAPRIOLA (FG) PROGETTO DEFINITIVO					
Titolo Esecutivi PROVINCIA delle opere di connessione Inquadramento generale su cartografia IGM		N. Tav. T29			
Nr. Rif. 2748_4871_SA_WA_T29_Rev0_COROGRAFIA 1:25.000 Scale: 1:25.000 È VIETATA LA RIPRODUZIONE DI QUESTO DOCUMENTO SENZA PREVENTIVA AUTORIZZAZIONE SCRITTA DELLA MONTANA SPA					