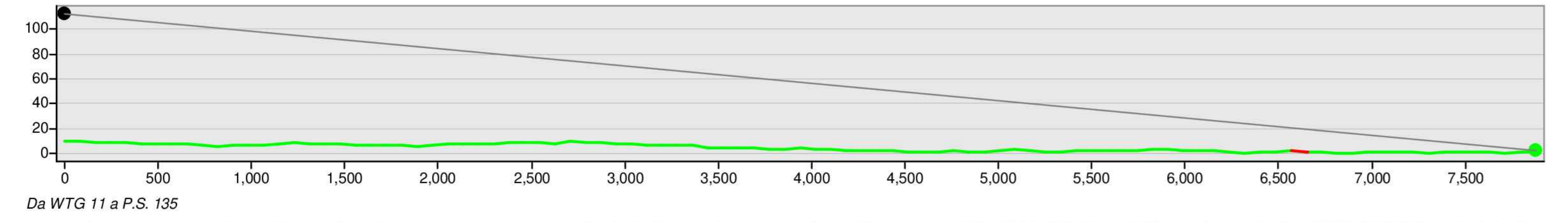
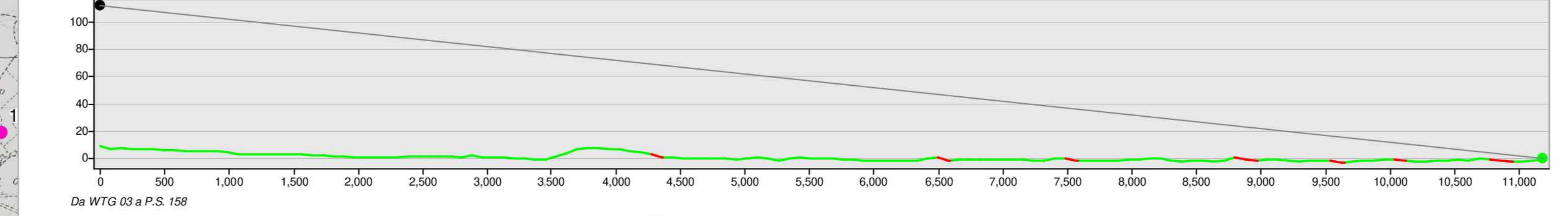


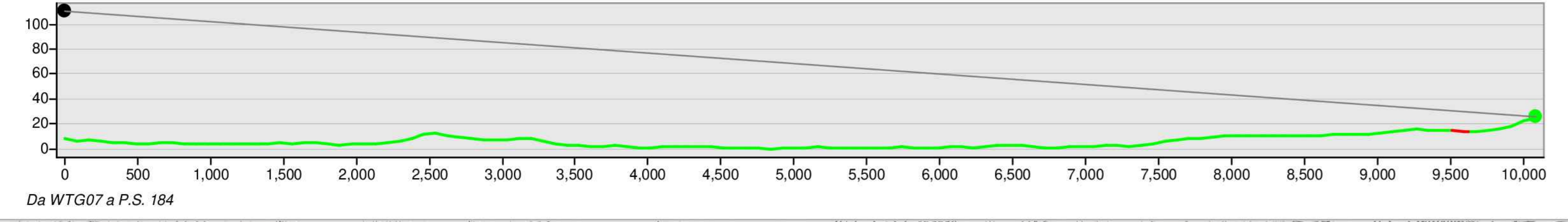
Eolico Foggia



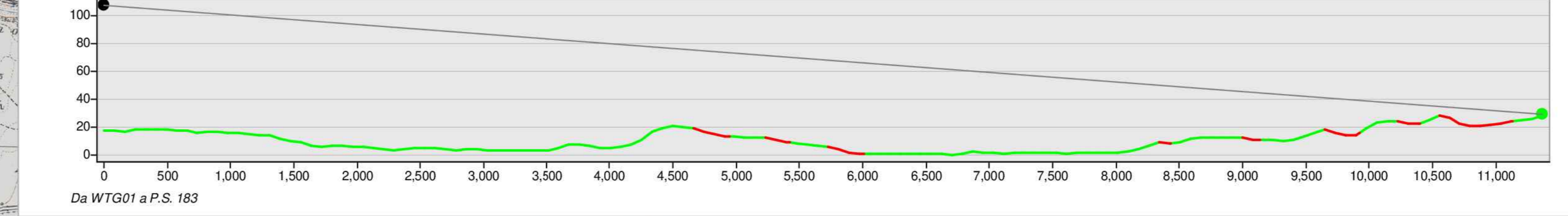
Eolico Foggia



Eolico Foggia



Eolico Foggia



Profile Graph Title

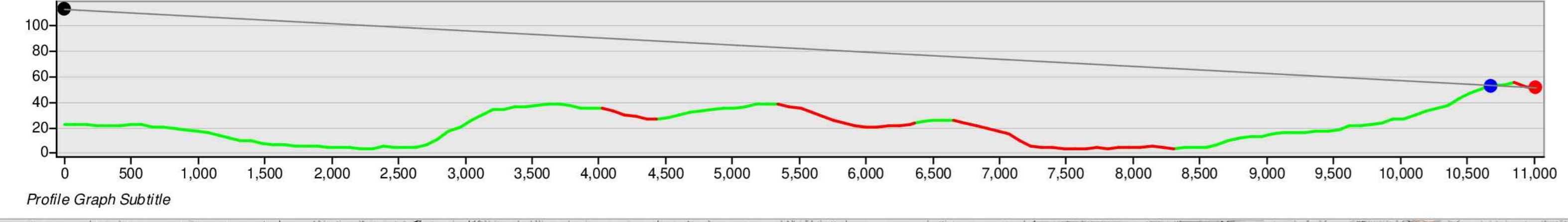


Table with 4 columns: P.S. (Punto Sensibile), Comune, P.S. (Punto Sensibile), Comune. It lists various points of interest (P.S.) and their corresponding municipalities in the region of Puglia, including locations like Manfredonia, Foggia, and Cerignola.

- Legend (Legenda) containing symbols for: Puntti sensibili (pink dot), Aerogeneratori (yellow star), Linea di vista - non visibile (red line), Ostacolo linea di vista (blue dot), Linea di vista - visibile (green line), and Limiti comunali (dashed line).

REGIONE PUGLIA
COMUNE DI MANFREDONIA (FG)
PROVINCIA DI FOGGIA

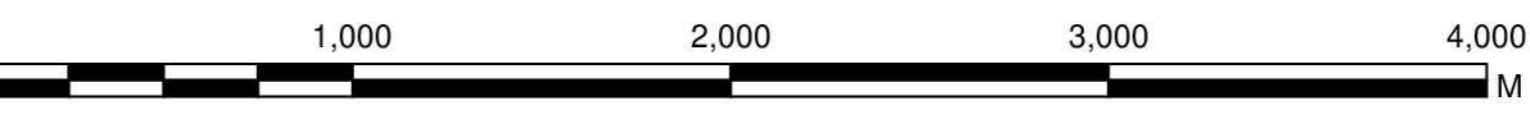
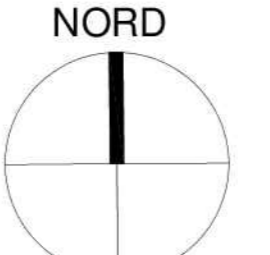


PROGETTO DEFINITIVO dell'impianto eolico denominato "Foggia" della potenza complessiva di 79,20 MW da realizzarsi nel Comune di Manfredonia (FG).
Codice Impianto 29MIWU1

Cod. Id. Elaborato: 21_17_EO_GAM_AU_08B_00
Elaborato: PL_08B
Scala: 1:20.000
Data: Novembre 2022

Comittente: ENERGIJA LEVANTE S.r.l.
PRO-ETO engineering s.r.l.
ORDINE DEGLI INGEGNERI DELLA PROVINCIA DI FABIANIS

Table with 5 columns: N. REVISIONE, Data revisione, Elaborato, Controllato, Approvato. It contains a revision history table with one entry for November 2022.



Scala 1:20.000

