

REGIONE PUGLIA
COMUNE DI MANFREDONIA (FG)
PROVINCIA DI FOGGIA



PROGETTO DEFINITIVO dell'impianto eolico denominato "Foggia"
della potenza complessiva di 79,20 MW da realizzarsi nel Comune di
Manfredonia (FG).

Codice Impianto 29MIWU1

Cod. Id. Elaborato:	21_17_EO_GAM_AU_RE_42_00
Elaborato: RE_42	Titolo: 29MIWU1_PianoEsproprio Piano particellare di esproprio e di asservimento descrittivo e grafico
Scala: /	
Data: Dicembre 2022	

Committente:
ENERGIA LEVANTE S.r.l.
 Via Luca Guarico n. 9/11 - Regus Eur - 4° piano - 00143 Roma
 P.IVA 10240591007 - REA RM1219825 - energialevantesrl@legalmail.it

SOCIETÀ DEL GRUPPO



SSE
Renewables

For a better
world of energy

PROJETTO engineering s.r.l.
 società d'ingegneria

direttore tecnico
 Ph.D. Ing. LEONARDO FILOTICO

Sede Legale: Via dei Mille, 5 74024 Manduria
 Sede Operativa: Z.I. Lotto 31 74020 San Marzano di S.G. (TA)
 tel. 099 9574694 Fax 099 2222834 cell. 349.1735914
 studio@projetto.eu
 web site: www.projetto.eu P.IVA: 02658050733



ORDINE DEGLI INGEGNERI
 della Provincia di **TARANTO**
 Dott. Ing.
FILOTICO Leonardo
 N. 1812

N. REVISIONE	Data revisione	Elaborato	Controllato	Approvato	NOTE
00	Dicembre 2022	Domenico Pignatelli	Ing. Pietro Rodia	Ing. Leonardo Filotico	

È vietata la copia anche parziale del presente elaborato

INDICE

1	PREMESSA	2
2	STIME DI CALCOLO INDENNITA' DI ESPROPRIO	3
2.1	INDENNITÀ DI BASE (ART. 40 COMMA 1 D.P.R. 327/2001)	5
2.1.1	Indennità per esproprio.....	5
2.1.2	Indennità di servitù permanente	5
2.2	INDENNITÀ AGGIUNTIVA OCCUPAZIONE TEMPORANEA	5
2.3	INDENNITÀ AGGIUNTIVE	6
2.3.1	Indennità aggiuntive – Imprenditore agricolo a titolo principale (art. 40 comma 4 D.P.R. 327/2001)	6
2.3.2	Indennità aggiuntive – Fittavolo, Mezzadro, partecipante (art. 42 comma 1-2 D.P.R. 327/2001)	6
2.3.3	Indennità aggiuntive – Cessione volontaria (art. 45 comma 2 D.P.R. 327/2001)	6
3	AREE CONFINANTI	8
4	ALLEGATI	11

Progetto dell'impianto eolico denominato "Foggia" della potenza complessiva di 79,20 MW da realizzarsi nel Comune di Manfredonia (FG).

1 PREMESSA

La società proponente Energia levante S.r.l. è promotrice di un progetto per l'installazione di un impianto eolico nel territorio comunale di Manfredonia (FG).

Il progetto riguarda la realizzazione di un impianto di produzione di energia rinnovabile da fonte eolica composta da 12 aerogeneratori di tipo SIEMENS GAMESA "SG6.6MW 90m HH" e SIEMENS GAMESA "SG6.6MW 102,5m HH" con una potenza complessiva di 79,20 MW, contestualmente alla posa in opera di cavidotti sotterranei per collegare gli aerogeneratori con cavi di AT alla stazione RTN di nuova costruzione, che si appoggerà alla già esistente Stazione Elettrica denominata "Manfredonia" di proprietà Terna.

Questo progetto presenta una soluzione per l'approvvigionamento di energia eolica mediante l'utilizzazione di tecnologie avanzate che consentono di ottimizzare i processi di produzione. Essa si ottiene in forma meccanica, pertanto, è direttamente utilizzabile e la sua trasformazione in elettricità si realizza mediante meccanismi con un eccellente rendimento.

A seguire si mostrano i dati catastali delle aree interessate dall'opera in progetto, specificando foglio, particella e Comune di appartenenza; i dati degli intestatari e quelli della tipologia di qualità dei terreni, oltre alle loro estensioni superficiali. Il tutto si integra con una stima di calcolo delle indennità di esproprio, secondo il DPR del 8 giugno 2001, n. 327 "Testo unico delle disposizioni legislative e regolamentari in materia di espropriazione per pubblica utilità" (G.U. 16 agosto 2001, n. 189, s.o. n. 211, ripubblicata il 14 settembre 2001, sul n. 214, s.o. n. 231).

2

2 STIME DI CALCOLO INDENNITA' DI ESPROPRIO

Individuati fogli e particelle dei comuni interessati dal progetto, si è consultata la banca dati dell'Agenzia del Territorio di Foggia per l'individuazione dei soggetti intestatari dei singoli fondi.

Dalla cartografia catastale, che si mostra a seguire, si sono evidenziate, con diverse colorazioni, le aree interessate dal piano particellare d'esproprio.

Si è effettuata una distinzione tra:

- Occupazione temporanea non preordinata all'esproprio (per area spazzata in fase di trasporto; area di manovra gru; occupazione temporanea fase di cantiere viabilità e piazzole, occupazione temporanea fase di cantiere cavidotti);
- Aree soggette ad esproprio e/o asservimento e nello specifico:

Espropriazione per fondazione, piazzola definitiva e temporanea, area di stoccaggio, SSE, stazione RTN 380/36 kV, edificio di misura e sezionamento, stalli per linea aerea AT, strade di nuova costruzione, strade da adeguare, e anemometro;

- Costituzione di servitù di elettrodotto AT e MT, e linea aerea AT;
- Costituzione di servitù di sorvolo, aerea spazzata.

Si è provveduto, poi, all'individuazione dell'indennità di base dell'esproprio ai sensi del DPR 327/2001 ed utilizzando i valori di mercato per ettaro e per tipo di coltura di terreni, poiché i commi 2 e 3 dell'art. 40 del D.P.R. n. 327/2001 sono stati dichiarati costituzionalmente illegittimi da Corte cost. n. 181 del 10 giugno 2011.

Si riporta a seguire l'art. 40 del DPR 327/2001:

"Sezione IV - Determinazione dell'indennità nel caso di esproprio di un'area non edificabile

Art. 40. Disposizioni generali

1. Nel caso di esproprio di un'area non edificabile, l'indennità definitiva è determinata in base al criterio del valore agricolo, tenendo conto delle colture effettivamente praticate sul fondo e del valore dei manufatti edilizi legittimamente realizzati, anche in relazione all'esercizio dell'azienda agricola, senza valutare la possibile o l'effettiva utilizzazione diversa da quella agricola. (comma così modificato dal d.lgs. n. 302 del 2002)

Progetto dell'impianto eolico denominato "Foggia" della potenza complessiva di 79,20 MW da realizzarsi nel Comune di Manfredonia (FG).

[2. Se l'area non è effettivamente coltivata, l'indennità è commisurata al valore agricolo medio corrispondente al tipo di coltura prevalente nella zona ed al valore dei manufatti edilizi legittimamente realizzati.]

(comma dichiarato costituzionalmente illegittimo da Corte cost. n. 181 del 10 giugno 2011)

[3. Per l'offerta da formulare ai sensi dell'articolo 20, comma 1, e per la determinazione dell'indennità provvisoria, si applica il criterio del valore agricolo medio di cui all'articolo 41, comma 4, corrispondente al tipo di coltura in atto nell'area da espropriare.]

(comma dichiarato costituzionalmente illegittimo da Corte cost. n. 181 del 10 giugno 2011)

4. Al proprietario coltivatore diretto o imprenditore agricolo a titolo principale spetta un'indennità aggiuntiva, determinata in misura pari al valore agricolo medio corrispondente al tipo di coltura effettivamente praticata.

5. Nei casi previsti dai commi precedenti, l'indennità è aumentata delle somme pagate dall'espropriato per qualsiasi imposta relativa all'ultimo trasferimento dell'immobile."

I valori di mercato sono stati determinati in base alla consultazione del *Listino dei valori immobiliari dei terreni agricoli – Provincia di Foggia (Listino Exeo, Rilevazione anno 2019) – quotazioni dei valori di mercato dei terreni agricoli entro un minimo ed un massimo per le principali colture in ciascun comune*. In particolare, si è scelto di utilizzare i valori massimi per ogni tipologia di coltura utilizzata considerando la coltura con prezzo più alto su tutta la superficie se sono presenti più colture all'interno della stessa particella catastale, precisamente:

Tabella 1 | Valore di Mercato per il Comune di Manfredonia:

COLTURA	Valori di Mercato (€/ha)
SEMINATIVO	18.000
SEMINATIVO IRRIGUO	27.000
ORTO	32.000
ORTO IRRIGUO	37.000
FRUTTETO	28.000
VIGNETO	27.000
VIGNETO D.O.C. IGP	40.000
ULIVETO	23.000
PASCOLO	2.500
MANDORLETO	13.000
FICONDINDIETO	6.000
INCOLTO STERILE	1.800

PROJETTO engineering s.r.l.
società d'ingegneria

Direttore Tecnico: ING. LEONARDO FILOTICO
Cap. Soc. 119.000,00 € Codice Fiscale: 02658050733
Partita Iva : 02658050733
Sede Legale: Via dei Mille 5, 74024 Manduria - Taranto
Sede Operativa: Z.I. Lotto 31, 74020 San Marzano di San Giuseppe - Taranto
Tel 099 9574694 fax 099 2222834 mob. 3491735914

PIANO PARTICELLARE DI ESPROPRIO



Progetto dell'impianto eolico denominato "Foggia" della potenza complessiva di 79,20 MW da realizzarsi nel Comune di Manfredonia (FG).

INCOLTO PROD (*si stima come INCOLTO STERILE)	1.800
ENTE URBANO/RELIT STRAD (*si stima come SEMINATIVO)	18.000
SERRA (*si stima come VIGNETO D.O.C. IGP)	40.000

2.1 INDENNITÀ DI BASE (ART. 40 COMMA 1 D.P.R. 327/2001)

5

2.1.1 Indennità per esproprio

Per il calcolo dell'indennità per esproprio, si è applicato un valore pari 100% del valore di mercato.

2.1.2 Indennità di servitù permanente

(Modalità di calcolo per le aree interessate dal passaggio di elettrodotti, e proiezione a terra aerogeneratore e accesso e passaggio)

Cavidotto AT/MT e linea aerea AT:

- È determinata sulla base dell'ingombro dell'intervento che interessa le particelle misurata trasversalmente ai cavidotti. Per il calcolo dell'indennità di servitù di cavidotto, si è applicato un valore pari al 50% del valore di mercato in quanto le opere da realizzare ricadono essenzialmente su percorsi o strade esistenti.

Proiezione a terra aerogeneratore/Sorvolo:

- È determinata sulla base della proiezione a terra dell'aerogeneratore. Per il calcolo dell'indennità si è applicato un valore pari 25% del valore di mercato medio in quanto la proiezione degli aerogeneratori, non inficiano l'utilizzo del suolo.

2.2 INDENNITÀ AGGIUNTIVA OCCUPAZIONE TEMPORANEA

Nel piano è stato previsto anche l'occupazione temporanea di terreni al fine del transito, dello stoccaggio, del montaggio degli aerogeneratori, e per la realizzazione delle strade e degli elettrodotti. Per il calcolo dell'indennità aggiuntiva per l'occupazione temporanea ai sensi dell'art. 50 D.P.R. n. 327/2001, è stato calcolato per un periodo massimo di mesi 12, pertanto l'indennità prevista è pari ad 1/12 del valore di mercato.

2.3 INDENNITÀ AGGIUNTIVE

2.3.1 Indennità aggiuntive – Imprenditore agricolo a titolo principale (art. 40 comma 4 D.P.R. 327/2001)

Al proprietario coltivatore diretto o imprenditore agricolo a titolo principale spetta un'indennità aggiuntiva, determinata in misura pari al valore agricolo medio (VAM) corrispondente al tipo di coltura effettivamente praticata.

6

2.3.2 Indennità aggiuntive – Fittavolo, Mezzadro, compartecipante (art. 42 comma 1-2 D.P.R. 327/2001)

Spetta una indennità aggiuntiva al fittavolo, al mezzadro o al compartecipante che, per effetto della procedura espropriativa o della cessione volontaria, sia costretto ad abbandonare in tutto o in parte l'area direttamente coltivata da almeno un anno prima della data in cui vi è stata la dichiarazione di pubblica utilità.

L'indennità aggiuntiva è determinata ai sensi dell'articolo 40, comma 4, ed è corrisposta a seguito di una dichiarazione dell'interessato e di un riscontro della effettiva sussistenza dei relativi presupposti.

(art. 40 comma 4: Al proprietario coltivatore diretto o imprenditore agricolo a titolo principale spetta un'indennità aggiuntiva, determinata in misura pari al valore agricolo medio corrispondente al tipo di coltura effettivamente praticata)

2.3.3 Indennità aggiuntive – Cessione volontaria (art. 45 comma 2 D.P.R. 327/2001)

Comma 2 lett. c: se riguarda un'area non edificabile, è calcolato aumentando del cinquanta per cento l'importo dovuto ai sensi dell'articolo 40, comma 3;

Comma 2 lett. d) se riguarda un'area non edificabile, coltivata direttamente dal proprietario, è calcolato moltiplicando per tre l'importo dovuto ai sensi dell'articolo 40, comma 3. In tale caso non compere l'indennità aggiuntiva di cui all'articolo 40, comma 4.

Progetto dell'impianto eolico denominato "Foggia" della potenza complessiva di 79,20 MW da realizzarsi nel Comune di Manfredonia (FG).

Si riporta di seguito i Valori Agricoli Medi della Provincia di Foggia.

Tabella 2 | (Regione Agraria "9" anno 2012, Comune di Manfredonia) per il calcolo dell'indennità:

COLTURA	Valore Agricolo Medio (Euro/Ha) Anno 2012
FICONDINDIETO	3744.00
FRUTTETO	18345.60
INCOLTO PRODUTTIVO	723.84
MANDORLETO	8424.00
ORTO	21166.08
ORTO IRRIGUO	23961.60
PASCOLO	2059.20
SEMINATIVO	11843.52
SEMINATIVO ARBORATO	11731.20
SEMINATIVO IRRIGUO	17846.40
ULIVETO	14601.60
ULIVETO VIGNETO	12205.44
VIGNETO	13603.20
VIGNETO ALTO INTELAIATO	24935.04
VIGNETO UVA TAVOLA	30576.00
VIGNETO ZONA DOC	28579.20
ENTE URBANO/RELIT STRAD (*si stima come SEMINATIVO)	11843.52
SERRA (*si stima come VIGNETO UVA TAVOLA)	30576.00

7

PROJETTO engineering s.r.l.
società d'ingegneria

Direttore Tecnico: ING. LEONARDO FILOTICO
Cap. Soc. 119.000,00 € Codice Fiscale: 02658050733
Partita Iva : 02658050733
Sede Legale: Via dei Mille 5, 74024 Manduria - Taranto
Sede Operativa: Z.I. Lotto 31, 74020 San Marzano di San Giuseppe - Taranto
Tel 099 9574694 fax 099 2222834 mob. 3491735914

PIANO PARTICELLARE DI ESPROPRIO



Progetto dell'impianto eolico denominato "Foggia" della potenza complessiva di 79,20 MW da realizzarsi nel Comune di Manfredonia (FG).

L'importo risultante dal presente piano è di € 1.116.665,15 per l'indennità di espropriazione, di € 536.835,41 per le aree soggette ad asservimento e di € 21.045,93 per l'occupazione temporanea. Quindi l'indennità totale ammonta a € 1.674.546,49.



Progetto dell'impianto eolico denominato "Foggia" della potenza complessiva di 79,20 MW da realizzarsi nel Comune di Manfredonia (FG).

Aree CONFINANTI

A seguire si mostrano i dati catastali delle aree non soggette a esproprio ma che confinano con le aree interessate dall'opera in progetto, specificando Foglio, Particella, Comune di appartenenza e sezione del progetto con la quale confinano.

L'aerogeneratore 01, che si trova, da progetto, nel Comune di Manfredonia al foglio 93, confina con le particelle: 126, 127, 67, 289, 65 e 125 del medesimo foglio del Comune di Manfredonia.

L'aerogeneratore 02, che si trova, da progetto, nel Comune di Manfredonia al foglio 95 e al foglio 94, confina con le particelle 28, 27 e 24 del foglio 95, con le particelle 170, 146, 145, 54, 53, 115 e 51 del foglio 96, con le particelle 213, 17, 46, 101, 45, 104 e 274 del foglio 93 e con la particella 21 del foglio 94 del Comune di Manfredonia.

L'aerogeneratore 03, che si trova, da progetto, nel Comune di Manfredonia al foglio 91, confina con le particelle 31, 128 e 130 del foglio 91, e con le particelle 143 e 116 del foglio 77 del Comune di Manfredonia.

L'aerogeneratore 04, che si trova, da progetto, nel Comune di Manfredonia al foglio 96, confina con le particelle 12 e 11 del foglio 96 e con le particelle 133 e 116 del foglio 100 del Comune di Manfredonia.

L'aerogeneratore 05, che si trova, da progetto, nel Comune di Manfredonia al foglio 100, confina con le particelle 54, 30, 29, 27, 23, 36 e 65 del foglio 100, con le particelle 45 e 41 del foglio 95 e con le particelle 153 e 44 del foglio 96 del Comune di Manfredonia.

L'aerogeneratore 06, che si trova, da progetto, nel Comune di Manfredonia al foglio 92, confina con le particelle 235, 231, 192, 20, 185, 195 e 25 del medesimo foglio del Comune di Manfredonia.

L'aerogeneratore 07, che si trova, da progetto, nel Comune di Manfredonia al foglio 91, confina con le particelle 228, 350, 178, 179 e 25 del foglio 91 e con le particelle 118 e 47 del foglio 77 del Comune di Manfredonia.

L'aerogeneratore 08, che si trova, da progetto, nel Comune di Manfredonia al foglio 100, confina con le particelle 127 e 129 del foglio 100 e con le particelle 171, 169, 125, 126 e 31 del foglio 99 del Comune di Manfredonia.

Progetto dell'impianto eolico denominato "Foggia" della potenza complessiva di 79,20 MW da realizzarsi nel Comune di Manfredonia (FG).

L'aerogeneratore 09, che si trova, da progetto, nel Comune di Manfredonia al foglio 96, confina con le particelle 52, 114, 113 e 198 del medesimo foglio del Comune di Manfredonia.

L'aerogeneratore 10, che si trova, da progetto, nel Comune di Manfredonia al foglio 94, confina con le particelle 36, 37, 30, 32, 5, 31, 10, 35 e 34 del medesimo foglio del Comune di Manfredonia.

L'aerogeneratore 11, che si trova, da progetto, nel Comune di Manfredonia al foglio 92, confina con le particelle 105, 132, 258 e 129 del foglio 92 e con le particelle 8 e 142 del foglio 91 del Comune di Manfredonia.

L'aerogeneratore 12, che si trova, da progetto, nel Comune di Manfredonia al foglio 94, confina con le particelle 36, 37, 30, 32, 5, 31, 10, 35 e 34 del medesimo foglio del Comune di Manfredonia.

10

3 ALLEGATI

- Tabella con dati dei proprietari, dei terreni e stime di indennità di esproprio;
- Tabella con dati dei proprietari, dei terreni e stime di indennità di asservimento;
- Valori Agricoli Medi della provincia di Foggia;
- Valori medi di mercato del comune di Manfredonia (FG);
- Planimetria del Piano particellare di esproprio del progetto.

IMPIANTO EDILIZIO FOGGIA - ESPROFILI E OCCUPAZIONE TEMPORANEA																																														
N° Ord.	Fg	P.3a	Catastrale (municipalità)	Comune	Provincia	Dati catastali					Totale Superficie catastale (mq)	Area soggetta ad occupazione temporanea (mq)															Indirizzo Calcolate mediante Valori di Mercato				Indirizzo Valori Agg. Mod. Acc. 40 comma 4 & Acc. 43 comma 1	Misure in mq	Note													
						Categoria e Nome	Classe di natura	Data di nascita	Colore Fiscale P.3a	Thale		Qualità	Par.	Classe	Area soggetta ad occupazione temporanea (mq)	Area soggetta ad occupazione temporanea (mq)	Area soggetta ad occupazione temporanea (mq)	Area soggetta ad occupazione temporanea (mq)	Area soggetta ad occupazione temporanea (mq)	Area soggetta ad occupazione temporanea (mq)	Area soggetta ad occupazione temporanea (mq)	Area soggetta ad occupazione temporanea (mq)	Area soggetta ad occupazione temporanea (mq)	Area soggetta ad occupazione temporanea (mq)	Area soggetta ad occupazione temporanea (mq)	Area soggetta ad occupazione temporanea (mq)	Area soggetta ad occupazione temporanea (mq)	Area soggetta ad occupazione temporanea (mq)	Area soggetta ad occupazione temporanea (mq)	Area soggetta ad occupazione temporanea (mq)				Area soggetta ad occupazione temporanea (mq)	Area soggetta ad occupazione temporanea (mq)	Area soggetta ad occupazione temporanea (mq)	Area soggetta ad occupazione temporanea (mq)	Area soggetta ad occupazione temporanea (mq)	Area soggetta ad occupazione temporanea (mq)	Area soggetta ad occupazione temporanea (mq)	Area soggetta ad occupazione temporanea (mq)	Area soggetta ad occupazione temporanea (mq)	Area soggetta ad occupazione temporanea (mq)			
N° Ord.	Fg	P.3a	Catastrale (municipalità)	Comune	Provincia	Categoria e Nome	Classe di natura	Data di nascita	Colore Fiscale P.3a	Thale	Qualità	Par.	Classe	Totale Superficie catastale (mq)	4a mq	5a mq	6a mq	7a mq	8a mq	9a mq	10a mq	11a mq	12a mq	13a mq	14a mq	15a mq	16a mq	17a mq	18a mq	19a mq	20a mq	21a mq	22a mq	23a mq	24a mq	25a mq	26a mq	27a mq	28a mq	29a mq	30a mq	31a mq	32a mq	33a mq		
1	92	2	terreni	Manfredonia	Foggia	RINALDI SILVIA	SAN MARCO IN LAMA (FG)	02/05/1978	RNLS77962388F	Proprietà 1/1	SEMIMATIVO	AB	2	50028																																

IMPIANTO EOLICO FOGGIA - ASSERVIMENTO																														
N° Ord.	Fg	P.lila	Catasto(terreni/fabbricati)	Comune	Provincia	Ditta catastale					Qualità	Porr.	Classe	Totale Superficie catastale (mq)	Area soggetta ad asservimento del diritto di servitù di caviodotto e linea aerea (mq)	Area soggetta ad asservimento del diritto di servitù di sorvolo, Area Spazata (mq)	Indennità calcolata mediante Valori di Mercato				Indennità aggiuntiva IAP e Coltivatore Diretto (Indennità calcolata mediante Valori Agricoli Medi - Art. 48 comma 4 & Art. 42 comma 1 e 2)				NOTE					
						Cognome e Nome	Città di nascita Sede	Data di nascita	Codice Fiscale P.Iva	Titolo							Valore di mercato (indennità unitaria)	3) livello di credito	3) livello di sorvolo	Indennità offerta calcolata con Valori di Mercato	valore aggiunto medio (indennità unitaria)	2) livello di credito	3) livello di sorvolo	Indennità offerta calcolata con VAN		Indennità offerta totale				
144	96	198	terreni	Manfredonia	Foggia	D'ADDETTA MICHELE	TRENTO (TN)	03/02/1987	DDDMHL87803L378E	Proprieta' 10000/125077	SEMIN IRRIG	U	7775			145	2.7	195.750	0.000	195.750	1.785	129.386	0.000	129.386	325.136					
						D'ADDETTA MICHELE	SAN GIOVANNI ROTONDO (FG)	23/06/1996	DDDMHL96H23H926Z	Proprieta' 10000/125077																				
						D'ADDETTA GIOVANNI	SAN GIOVANNI ROTONDO (FG)	18/01/1952	DDGNN52A18H926H	Proprieta' comproprietario per 85077/125077																				
						D'ADDETTA GIUSEPPE	SAN GIOVANNI ROTONDO (FG)	08/11/1956	DDGPP56508H926G	Proprieta' comproprietario per 85077/125077																				
						D'ADDETTA MARIA	SAN GIOVANNI ROTONDO (FG)	21/12/1953	DDMRAS3T6LH926G	Proprieta' 20000/125077																				
145	96	199	terreni	Manfredonia	Foggia	D'ADDETTA MICHELE	TRENTO (TN)	03/02/1987	DDDMHL87803L378E	Proprieta' 10000/125077	SEMIN IRRIG	U	20000		320	2.7	432.000	330.750	762.750	1.785	285.542	218.618	504.161	1266.911	WTG09					
						D'ADDETTA MICHELE	SAN GIOVANNI ROTONDO (FG)	23/06/1996	DDDMHL96H23H926Z	Proprieta' 10000/125077																				
						D'ADDETTA GIOVANNI	SAN GIOVANNI ROTONDO (FG)	18/01/1952	DDGNN52A18H926H	Proprieta' comproprietario per 85077/125077																				
						D'ADDETTA GIUSEPPE	SAN GIOVANNI ROTONDO (FG)	08/11/1956	DDGPP56508H926G	Proprieta' comproprietario per 85077/125077																				
						D'ADDETTA MARIA	SAN GIOVANNI ROTONDO (FG)	21/12/1953	DDMRAS3T6LH926G	Proprieta' 20000/125077																				
146	99	31	terreni	Manfredonia	Foggia	CIUFFREDA MARIA GIUSEPPA	MANFREDONIA (FG)	24/02/1953	CFFMG5538E4E885N	Proprieta' 1/1	SEMIN IRRIG	U	100000			2560	2.7	3456.000	0.000	3456.000	1.785	2284.339	0.000	2284.339	5740.339					
147	99	32	terreni	Manfredonia	Foggia	CIUFFREDA MATTEO	FOGGIA (FG)	22/06/1953	CFMNT53H2D643H	Proprieta' 1000/1000	SEMIN IRRIG	U	107006			4900	2.7	1215.000	0.000	1215.000	1.785	803.088	0.000	803.088	2018.088					
148	99	51	terreni	Manfredonia	Foggia	CIUFFREDA MATTEO	FOGGIA (FG)	22/06/1953	CFMNT53H2D643H	Proprieta' 1000/1000	SEMIN IRRIG	U	21615			180	2.7	243.000	0.000	243.000	1.785	160.618	0.000	160.618	403.618					
149	99	120	terreni	Manfredonia	Foggia	TROTTA GAETANO	MANFREDONIA (FG)	27/10/1956	TRTGTNS6R27E885M	Proprieta' 1000/1000	SEMIN IRRIG	U	57155			460	2.7	621.000	0.000	621.000	1.785	410.467	0.000	410.467	1031.467					
150	99	121	terreni	Manfredonia	Foggia	TROTTA MARIA ANTONIETTA	MANFREDONIA (FG)	25/03/1961	TRTMTN61C6E885Y	Proprieta' 1000/1000	SEMIN IRRIG	U	18411			145	2.7	195.750	0.000	195.750	1.785	129.386	0.000	129.386	325.136					
151	100	28	terreni	Manfredonia	Foggia	ZERILLO GIOVANNI	FOGGIA (FG)	10/11/1977	ZRLGN77S10D643U	Proprieta' 1/1	ULIVETO	AB	1	25			376	2.3	432.400	10850.250	11282.650	1.460	274.510	6888.305	7162.815	18445.465	WTG05			
						ZERILLO GIOVANNI	BUONALBERGO (BN)	20/06/1956	ZRLNKR56H20E267I	Proprieta' 1/1	SEMIN IRRIG	AA	1	307075			720	2.7	972.000	0.000	972.000	1.785	642.470	0.000	642.470	1614.470	WTG05			
153	100	126	terreni	Manfredonia	Foggia	LIVRERIO BISCEGLIA ANTONELLA	MANFREDONIA (FG)	29/08/1967	LVRNL67M6E885G	Proprieta' 6/27	SEMINATIVO	2	494874		1770	1.8	1593.000	8491.500	10084.500	1.184	1048.152	5587.181	6635.332	16719.832	WTG08					
						LIVRERIO BISCEGLIA MARIA CRISTINA	MANFREDONIA (FG)	30/03/1970	LVRMCR70C7D885L	Proprieta' 6/27																				
						LIVRERIO BISCEGLIA ROSALBA	MANFREDONIA (FG)	15/04/1966	LVRRL66D5E885P	Proprieta' 6/27																				
						LIVRERIO MARELLA	PESARO (PU)	07/07/1937	LVRML37L47G479M	Proprieta' 6/27																				
154	101	205	terreni	Manfredonia	Foggia	CONSORZIO GENERALE DI BONIFICA PER LA CAPITANATA			Uso	SEMIN IRRIG	AB		3070						2.7	148.500	0.000	148.500	1.785	98.155	0.000	98.155	246.655			
						DEMANIO DELLO STATO	ROMA (RM)		018	Proprieta'	INCOLT STER	AA	1	11474																
						DEMANIO PUBBLICO DELLO STATO PER LE OPERE DI BONIFICA	FOGGIA (FG)		80193210582	Proprieta' 1000/1000	PASCOLO	AC	1	10996																
155	101	113	terreni	Manfredonia	Foggia	DEMANIO PUBBLICO DELLO STATO PER LE OPERE DI BONIFICA	FOGGIA (FG)		80193210582	Proprieta' 1000/1000	PASCOLO	4	22440					0.25	13.750	0.000	13.750	0.306	11.327	0.000	11.327	25.077				
156	128	80	terreni	Manfredonia	Foggia	SAI INVEST S.A.S. - SOCIETA' AGRICOLA DI ANTONELLA PASQUAICCHIO	FOGGIA (FG)		01410430712	Proprieta' 1/1	SEMINATIVO	2	64120	425				1.8	382.500	0.000	382.500	1.184	251.675	0.000	251.675	634.175				
157	128	113	fabbricati	Manfredonia	Foggia	T.E.R.N.A. RETE ELETTRICA NAZIONALE S.P.A.	ROMA (RM)		05779661007	Proprieta' 1/1	ENTE URBANO D 07		80840	9100				1.8	8190.000	0.000	8190.000	1.184	5388.802	0.000	5388.802	13578.802				
158	129	6	terreni	Manfredonia	Foggia	DE FILIPPO DOMENICO	FOGGIA (FG)	22/03/1970	DFLDNC70C22D643V	Proprieta' 1/1	SEMINATIVO	2	25338	105500				1.8	94950.000	0.000	94950.000	1.184	62474.568	0.000	62474.568	157424.568				
159	129	485	terreni	Manfredonia	Foggia	DE FILIPPO ANDREA	FOGGIA (FG)	26/06/1967	DFLNDRE7H6E0D643I	Proprieta' 1/1	SEMIN IRRIG	U	200000	13285	570			2.7	18704.250	0.000	18704.250	1.785	12363.094	0.000	12363.094	31067.344				
160	129	492	terreni	Manfredonia	Foggia	DE FILIPPO ANDREA	FOGGIA (FG)	26/06/1967	DFLNDRE7H6E0D643I	Proprieta' 1000/1000	SEMINATIVO	2	114440	1090				1.8	981.000	0.000	981.000	1.184	645.280	0.000	645.280	1626.280				



Valori Agricoli Medi della provincia

Annualità 2012

Dati Pronunciamento Commissione Provinciale

Pubblicazione sul BUR

n.1 del 29/01/2013

n.33 del 28/02/2013

REGIONE AGRARIA N°: 1 REGIONE AGRARIA N.1 Comuni di: ACCADIA, ANZANO DI PUGLIA, CELLE SAN VITO, FAETO, MONTELEONE DI PUGLIA, ORSARA DI PUGLIA, PANNI, ROSETO VALFORTORE					REGIONE AGRARIA N°: 2 REGIONE AGRARIA N.2 Comuni di: RIGNANO GARGANICO, SAN GIOVANNI ROTONDO, SAN MARCO IN LAMIS			
COLTURA	Valore Agricolo (Euro/Ha)	Sup. > 5%	Coltura più redditizia	Informazioni aggiuntive	Valore Agricolo (Euro/Ha)	Sup. > 5%	Coltura più redditizia	Informazioni aggiuntive
BOSCO CEDUO	2446,08				2658,24			
BOSCO D'ALTO FUSTO	3419,52				4455,36			
BOSCO MISTO	2533,44							
CANNETO	5541,12							
CASTAGNETO DA FRUTTO	3831,36				3594,24			
FRUTTETO	11668,80							
INCOLTO PRODUTTIVO	574,08				511,68			
MANDORLETO					5903,04			
ORTO	12792,00				17971,20			
ORTO IRRIGUO	13728,00				20629,44			
PASCOLO	1722,24				1797,12			
PASCOLO ARBORATO	1622,40				1522,56			
PASCOLO CESPUGLIATO	1141,92				536,64			
SEMINATIVO	6364,80	SI	SI		8723,52	SI	SI	



Valori Agricoli Medi della provincia

Annualità 2012

Dati Pronunciamento Commissione Provinciale

Pubblicazione sul BUR

n.1 del 29/01/2013

n.33 del 28/02/2013

		REGIONE AGRARIA N°: 1				REGIONE AGRARIA N°: 2			
		REGIONE AGRARIA N.1				REGIONE AGRARIA N.2			
		Comuni di: ACCADIA, ANZANO DI PUGLIA, CELLE SAN VITO, FAETO, MONTELEONE DI PUGLIA, ORSARA DI PUGLIA, PANNI, ROSETO VALFORTORE				Comuni di: RIGNANO GARGANICO, SAN GIOVANNI ROTONDO, SAN MARCO IN LAMIS			
COLTURA	Valore Agricolo (Euro/Ha)	Sup. > 5%	Coltura più redditizia	Informazioni aggiuntive	Valore Agricolo (Euro/Ha)	Sup. > 5%	Coltura più redditizia	Informazioni aggiuntive	
SEMINATIVO ARBORATO	10233,60				7088,64				
SEMINATIVO IRRIGUO	11606,40				15512,64				
ULIVETO	11431,68				14601,60				
ULIVETO VIGNETO	9335,04								
VIGNETO	7238,40				9409,92				



Valori Agricoli Medi della provincia

Annualità 2012

Dati Pronunciamento Commissione Provinciale

Pubblicazione sul BUR

n.1 del 29/01/2013

n.33 del 28/02/2013

<p>REGIONE AGRARIA N°: 3 REGIONE AGRARIA N.3 Comuni di: ALBERONA, BICCARI, CARLANTINO, CASALNUOVO MONTEROTARO, CASALVECCHIO DI PUGLIA, CASTELLUCCIO V MAGGIORE, CASTELNUOVO DI DAUNIA, CELENZA VALFORTORE, MOTTA MONTECORVINO, PIETRAMONTECORVINO, SAN MARCO LA CATOLA, VOLTURARA APPULA, VOLTURINO</p>	<p>REGIONE AGRARIA N°: 4 REGIONE AGRARIA N.4 Comuni di: ASCOLI SATRIANO, BOVINO, CANDELA, CASTELLUCCIO DEI SAURI, DELICETO, ROCCHETTA SANT' ANTONIO, SANT' AGATA DI PUGLIA</p>
--	---

COLTURA	Valore Agricolo (Euro/Ha)	Sup. > 5%	Coltura più redditizia	Informazioni aggiuntive	Valore Agricolo (Euro/Ha)	Sup. > 5%	Coltura più redditizia	Informazioni aggiuntive
BOSCO CEDUO	2396,16				2570,88			
BOSCO D' ALTO FUSTO	3681,60				3494,40			
BOSCO MISTO					3783,04			
CANNETO	6864,00				6764,52			
FRUTTETO					17846,40			
INCOLTO PRODUTTIVO	511,68				536,64			
MANDORLETO	5828,16				4667,52			
ORTO	13353,60				17397,12			
ORTO IRRIGUO	14139,84				19281,60			
PASCOLO	1709,76				2059,20			
PASCOLO ARBORATO	1460,16				1884,48			
PASCOLO CESPUGLIATO	1447,68				1460,16			
SEMINATIVO	7662,72	SI	SI		8885,76	SI	SI	



Valori Agricoli Medi della provincia

Annualità 2012

Dati Pronunciamento Commissione Provinciale

Pubblicazione sul BUR

n.1 del 29/01/2013

n.33 del 28/02/2013

<p>REGIONE AGRARIA N°: 3 REGIONE AGRARIA N.3 Comuni di: ALBERONA, BICCARI, CARLANTINO, CASALNUOVO MONTEROTARO, CASALVECCHIO DI PUGLIA, CASTELLUCCIO V MAGGIORE, CASTELNUOVO DI DAUNIA, CELENZA VALFORTORE, MOTTA MONTECORVINO, PIETRAMONTECORVINO, SAN MARCO LA CATOLA, VOLTURARA APPULA, VOLTURINO</p>	<p>REGIONE AGRARIA N°: 4 REGIONE AGRARIA N.4 Comuni di: ASCOLI SATRIANO, BOVINO, CANDELA, CASTELLUCCIO DEI SAURI, DELICETO, ROCCHETTA SANT' ANTONIO, SANT' AGATA DI PUGLIA</p>
--	---

COLTURA	Valore Agricolo (Euro/Ha)	Sup. > 5%	Coltura più redditizia	Informazioni aggiuntive	Valore Agricolo (Euro/Ha)	Sup. > 5%	Coltura più redditizia	Informazioni aggiuntive
SEMINATIVO ARBORATO	7612,80				9865,44			
SEMINATIVO IRRIGUO	13016,64				15075,84			
ULIVETO	13016,64				12205,44			
ULIVETO VIGNETO	9422,40				10857,60			
VIGNETO	7612,80				9859,20			
VIGNETO ALTO INTELAIATO					23799,36			
VIGNETO UVA TAVOLA					28704,00			



Valori Agricoli Medi della provincia

Annualità 2012

Dati Pronunciamento Commissione Provinciale

Pubblicazione sul BUR

n.1 del 29/01/2013

n.33 del 28/02/2013

REGIONE AGRARIA N°: 5 REGIONE AGRARIA N.5 Comuni di: CAGNANO VARANO, CARPINO, ISCHITELLA, MATTINATA, MONTE SANT ANGELO, PESCHICI, RODI GARGANICO, VICO DEL GARGANO, VIESTE				REGIONE AGRARIA N°: 6 REGIONE AGRARIA N.6 Comuni di: CHIEUTI, SAN PAOLO DI CIVITATE, SAN SEVERO, SERRACAPRIOLA, TORREMAGGIORE				
COLTURA	Valore Agricolo (Euro/Ha)	Sup. > 5%	Coltura più redditizia	Informazioni aggiuntive	Valore Agricolo (Euro/Ha)	Sup. > 5%	Coltura più redditizia	Informazioni aggiuntive
AGRUMETO	15450,24							
AGRUMETO IRRIGUO	31299,84							
BOSCO CEDUO	2046,72				2333,76			
BOSCO D'ALTO FUSTO	3244,80				3132,00			
CANNETO	7188,48				7076,16			
CARRUBETO	6452,16							
CASTAGNETO DA FRUTTO	3269,76							
FICODINDIETO	2142,40							
FRUTTETO	16829,28				17808,96			
INCOLTO PRODUTTIVO	599,04				717,60			
MANDORLETO	7275,84				7962,24			
ORTO	15225,60				20679,36			
ORTO IRRIGUO	18395,52				22551,36			
PASCOLO	1622,40				2146,56			
PASCOLO ARBORATO	1372,80				2246,40			



Valori Agricoli Medi della provincia

Annualità 2012

Dati Pronunciamento Commissione Provinciale

Pubblicazione sul BUR

n.1 del 29/01/2013

n.33 del 28/02/2013

		REGIONE AGRARIA N°: 5 REGIONE AGRARIA N.5 Comuni di: CAGNANO VARANO, CARPINO, ISCHITELLA, MATTINATA, MONTE SANT ANGELO, PESCHICI, RODI GARGANICO, VICO DEL GARGANO, VIESTE				REGIONE AGRARIA N°: 6 REGIONE AGRARIA N.6 Comuni di: CHIEUTI, SAN PAOLO DI CIVITATE, SAN SEVERO, SERRACAPRIOLA, TORREMAGGIORE			
COLTURA	Valore Agricolo (Euro/Ha)	Sup. > 5%	Coltura più redditizia	Informazioni aggiuntive	Valore Agricolo (Euro/Ha)	Sup. > 5%	Coltura più redditizia	Informazioni aggiuntive	
PASCOLO CESPUGLIATO	1460,16				1522,56				
SEMINATIVO	7026,24				12230,40				
SEMINATIVO ARBORATO	7612,80				11731,20				
SEMINATIVO IRRIGUO	14813,76				18794,88				
ULIVETO	15225,60	SI	SI		16461,12				
ULIVETO VIGNETO	13440,96				14052,48				
VIGNETO	9422,40				15038,40	SI	SI		
VIGNETO ALTO INTELAIATO					24872,64				
VIGNETO UVA TAVOLA					30076,80				
VIGNETO ZONA DOC					33820,80				



Valori Agricoli Medi della provincia

Annualità 2012

Dati Pronunciamento Commissione Provinciale

Pubblicazione sul BUR

n.1 del 29/01/2013

n.33 del 28/02/2013

REGIONE AGRARIA N°: 7 REGIONE AGRARIA N.7 Comuni di: APRICENA, LESINA, POGGIO IMPERIALE, SANNICANDRO GARGANICO	REGIONE AGRARIA N°: 8 REGIONE AGRARIA N.8 Comuni di: FOGGIA, LUCERA, TROIA
---	---

COLTURA	Valore Agricolo (Euro/Ha)	Sup. > 5%	Coltura più redditizia	Informazioni aggiuntive	Valore Agricolo (Euro/Ha)	Sup. > 5%	Coltura più redditizia	Informazioni aggiuntive
BOSCO CEDUO	2121,60							
BOSCO D'ALTO FUSTO	2920,32				3856,32			
CANNETO					8386,56			
FRUTTETO	17035,20				17035,20			
INCOLTO PRODUTTIVO	686,40				686,40			
MANDORLETO	5478,72				7612,80			
ORTO	18408,00				20205,12			
ORTO IRRIGUO	20629,44				23836,80			
PASCOLO	1622,40				2121,60			
PASCOLO ARBORATO	1872,00				2059,20			
PASCOLO CESPUGLIATO	1385,28							
SEMINATIVO	11843,52	SI	SI		13603,20	SI	SI	
SEMINATIVO ARBORATO	11294,40				13440,96			
SEMINATIVO IRRIGUO	17846,40				18408,20			
ULIVETO	14376,96				15225,60			



Valori Agricoli Medi della provincia

Annualità 2012

Dati Pronunciamento Commissione Provinciale

Pubblicazione sul BUR

n.1 del 29/01/2013

n.33 del 28/02/2013

<p>REGIONE AGRARIA N°: 7 REGIONE AGRARIA N.7 Comuni di: APRICENA, LESINA, POGGIO IMPERIALE, SANNICANDRO GARGANICO</p>	<p>REGIONE AGRARIA N°: 8 REGIONE AGRARIA N.8 Comuni di: FOGGIA, LUCERA, TROIA</p>
--	--

COLTURA	Valore Agricolo (Euro/Ha)	Sup. > 5%	Coltura più redditizia	Informazioni aggiuntive	Valore Agricolo (Euro/Ha)	Sup. > 5%	Coltura più redditizia	Informazioni aggiuntive
ULIVETO VIGNETO	11643,84				13004,16			
VIGNETO	12068,16				12829,44			
VIGNETO ALTO INTELAIATO					22713,60			
VIGNETO UVA TAVOLA					27867,84			
VIGNETO ZONA DOC					27867,84			



Valori Agricoli Medi della provincia

Annualità 2012

Dati Pronunciamento Commissione Provinciale

Pubblicazione sul BUR

n.1 del 29/01/2013

n.33 del 28/02/2013

		REGIONE AGRARIA N°: 9 REGIONE AGRARIA N.9 Comuni di: MANFREDONIA				REGIONE AGRARIA N°: 10 REGIONE AGRARIA N.10 Comuni di: CARAPELLE, CERIGNOLA, ORTA NOVA, STORNARA, STORNARELLA, ORDONA			
COLTURA	Valore Agricolo (Euro/Ha)	Sup. > 5%	Coltura più redditizia	Informazioni aggiuntive	Valore Agricolo (Euro/Ha)	Sup. > 5%	Coltura più redditizia	Informazioni aggiuntive	
FICODINDIETO	3744,00								
FRUTTETO	18345,60				18844,80				
INCOLTO PRODUTTIVO	723,84				723,84				
MANDORLETO	8424,00								
ORTO	21166,08				21091,20				
ORTO IRRIGUO	23961,60				24036,48				
PASCOLO	2059,20				2246,40				
SEMINATIVO	11843,52				12292,80				
SEMINATIVO ARBORATO	11731,20				12192,96				
SEMINATIVO IRRIGUO	17846,40				19281,60				
ULIVETO	14601,60	SI	SI		15063,36				
ULIVETO VIGNETO	12205,44				13178,88				
VIGNETO	13603,20				13603,20	SI	SI		
VIGNETO ALTO INTELAIATO	24935,04				24835,20				
VIGNETO UVA TAVOLA	30576,00				30576,00				



Valori Agricoli Medi della provincia

Annualità 2012

Dati Pronunciamento Commissione Provinciale

Pubblicazione sul BUR

n.1 del 29/01/2013

n.33 del 28/02/2013

		REGIONE AGRARIA N°: 9 REGIONE AGRARIA N.9 Comuni di: MANFREDONIA				REGIONE AGRARIA N°: 10 REGIONE AGRARIA N.10 Comuni di: CARAPELLE, CERIGNOLA, ORTA NOVA, STORNARA, STORNARELLA, ORDONA			
COLTURA	Valore Agricolo (Euro/Ha)	Sup. > 5%	Coltura più redditizia	Informazioni aggiuntive	Valore Agricolo (Euro/Ha)	Sup. > 5%	Coltura più redditizia	Informazioni aggiuntive	
VIGNETO ZONA DOC	28579,20				28579,20				



Valori Agricoli Medi della provincia

Annualità 2012

Dati Pronunciamento Commissione Provinciale

Pubblicazione sul BUR

n.1 del 29/01/2013

n.33 del 28/02/2013

COLTURA	REGIONE AGRARIA N°: 11 REGIONE AGRICOLA N.11 Comuni di: ISOLE TREMITI				REGIONE AGRARIA N°: 12 BAT 1 Comuni di: TRINITAPOLI, SAN FERDINANDO DI PUGLIA			
	Valore Agricolo (Euro/Ha)	Sup. > 5%	Coltura più redditizia	Informazioni aggiuntive	Valore Agricolo (Euro/Ha)	Sup. > 5%	Coltura più redditizia	Informazioni aggiuntive
BOSCO CEDUO					3050,00			
BOSCO D'ALTO FUSTO	3120,00				3750,00			
FICODINDIETO					3750,00			
FRUTTETO					20000,00			1-PER FRUTTETI CERTIFICATI AI SENSI DELLA NORMATIVA VIGENTE (COMUNITARIA, NAZIONALE, REGIONALE) IL VALORE AUMENTA DEL 20%)
INCOLTO PRODUTTIVO	421,06				3000,00			
MANDORLETO					11750,00			
ORTO					25000,00			
ORTO VIVAIO FLOREALE					36500,00			2-IN PIENO CAMPO E IN ZONA AGRICOLA)
PASCOLO					2050,00			
PASCOLO ARBORATO					2150,00			
SEMINATIVO	7987,20				11750,00			
SEMINATIVO ARBORATO					12000,00			
SEMINATIVO IRRIGUO					20000,00			



Valori Agricoli Medi della provincia

Annualità 2012

Dati Pronunciamento Commissione Provinciale

Pubblicazione sul BUR

n.1 del 29/01/2013

n.33 del 28/02/2013

		REGIONE AGRARIA N°: 11 REGIONE AGRICOLA N.11 Comuni di: ISOLE TREMITI			REGIONE AGRARIA N°: 12 BAT 1 Comuni di: TRINITAPOLI, SAN FERDINANDO DI PUGLIA			
COLTURA	Valore Agricolo (Euro/Ha)	Sup. > 5%	Coltura più redditizia	Informazioni aggiuntive	Valore Agricolo (Euro/Ha)	Sup. > 5%	Coltura più redditizia	Informazioni aggiuntive
ULIVETO					22000,00			
ULIVETO FRUTTETO					22000,00			3-IL VALORE AUMENTA DEL 20% PER QUELLI IRRIGUI)
ULIVETO IRRIGUO					27000,00			
VIGNETO	11668,80	SI	SI					
VIGNETO ALTO INTELAIATO DA TAVOLA					30000,00			
VIGNETO DA VINO					18000,00			4-VALORE RIFERITO A VIGNETI BASSI DA VINO NON CERTIFICATI; PER VIGNETI DOC E IGT CERTIFICATI AI SENSI DELLA NORMATIVA VIGENTE, IL VALORE AUMENTA AD ? 24.000,00; PER QUELLI ALTI INTELAIATI IL VALORE AUMENTA AD ? 22.000,00.)



Valori Agricoli Medi della provincia

Annualità 2012

Dati Pronunciamento Commissione Provinciale

Pubblicazione sul BUR

n.1 del 29/01/2013

n.33 del 28/02/2013

		REGIONE AGRARIA N°: 13 BAT 3 Comuni di: MARGHERITA DI SAVOIA			REGIONE AGRARIA N°:			
COLTURA	Valore Agricolo (Euro/Ha)	Sup. > 5%	Coltura più redditizia	Informazioni aggiuntive	Valore Agricolo (Euro/Ha)	Sup. > 5%	Coltura più redditizia	Informazioni aggiuntive
AGRUMETO	21000,00							
FICODINDIETO	3750,00							
FRUTTETO	20000,00			1-PER FRUTTETI CERTIFICATI AI SENSI DELLA NORMATIVA VIGENTE (COMUNITARIA, NAZIONALE, REGIONALE) IL VALORE AUMENTA DEL 20%)				
INCOLTO PRODUTTIVO	3000,00							
MANDORLETO	11750,00							
ORTO	28000,00							
ORTO VIVAIO FLOREALE	36500,00			2-IN PIENO CAMPO E IN ZONA AGRICOLA)				
PASCOLO	2050,00							
PASCOLO ARBORATO	2150,00							
SEMINATIVO	11750,00							
SEMINATIVO ARBORATO	12000,00							
SEMINATIVO IRRIGUO	20000,00							
ULIVETO	20000,00							



Valori Agricoli Medi della provincia

Annualità 2012

Dati Pronunciamento Commissione Provinciale

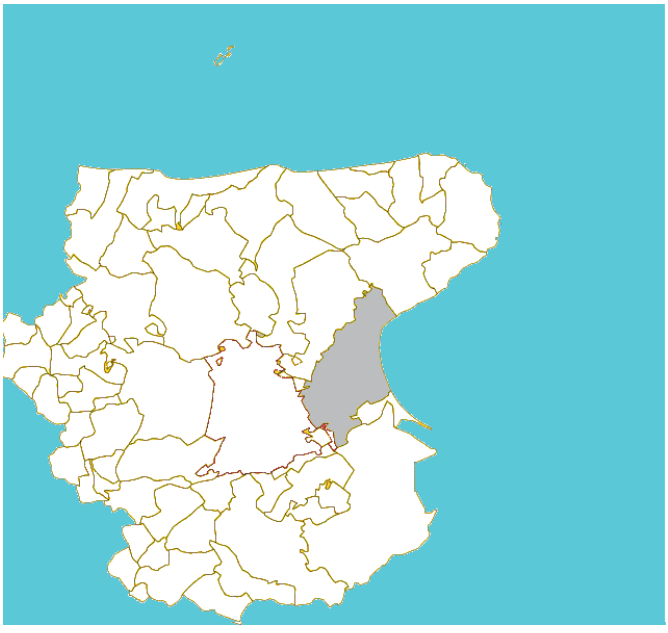
Pubblicazione sul BUR

n.1 del 29/01/2013

n.33 del 28/02/2013

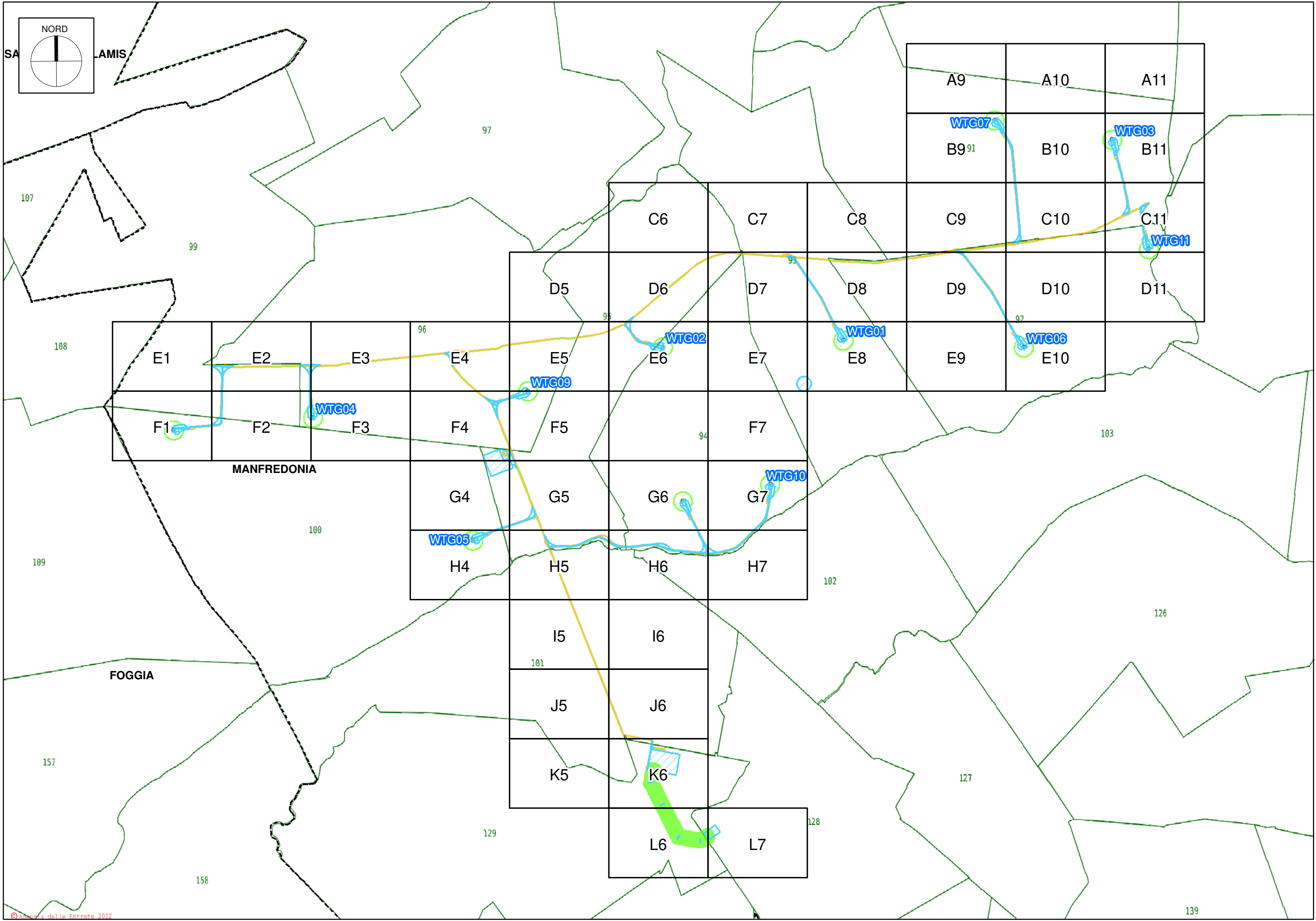
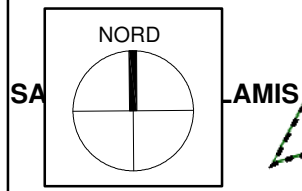
		REGIONE AGRARIA N°: 13 BAT 3 Comuni di: MARGHERITA DI SAVOIA			REGIONE AGRARIA N°:			
COLTURA	Valore Agricolo (Euro/Ha)	Sup. > 5%	Coltura più redditizia	Informazioni aggiuntive	Valore Agricolo (Euro/Ha)	Sup. > 5%	Coltura più redditizia	Informazioni aggiuntive
ULIVETO FRUTTETO	20000,00			3-IL VALORE AUMENTA DEL 20% PER QUELLI IRRIGUI)				
ULIVETO IRRIGUO	24000,00							
VIGNETO ALTO INTELAIATO DA TAVOLA	35000,00							
VIGNETO DA VINO	20000,00			4-VALORE RIFERITO A VIGNETI BASSI DA VINO NON CERTIFICATI; PER VIGNETI DOC E IGT CERTIFICATI AI SENSI DELLA NORMATIVA VIGENTE, IL VALORE AUMENTA AD ? 24.000,00; PER QUELLI ALTI INTELAIATI IL VALORE AUMENTA AD ? 22.000,00.)				

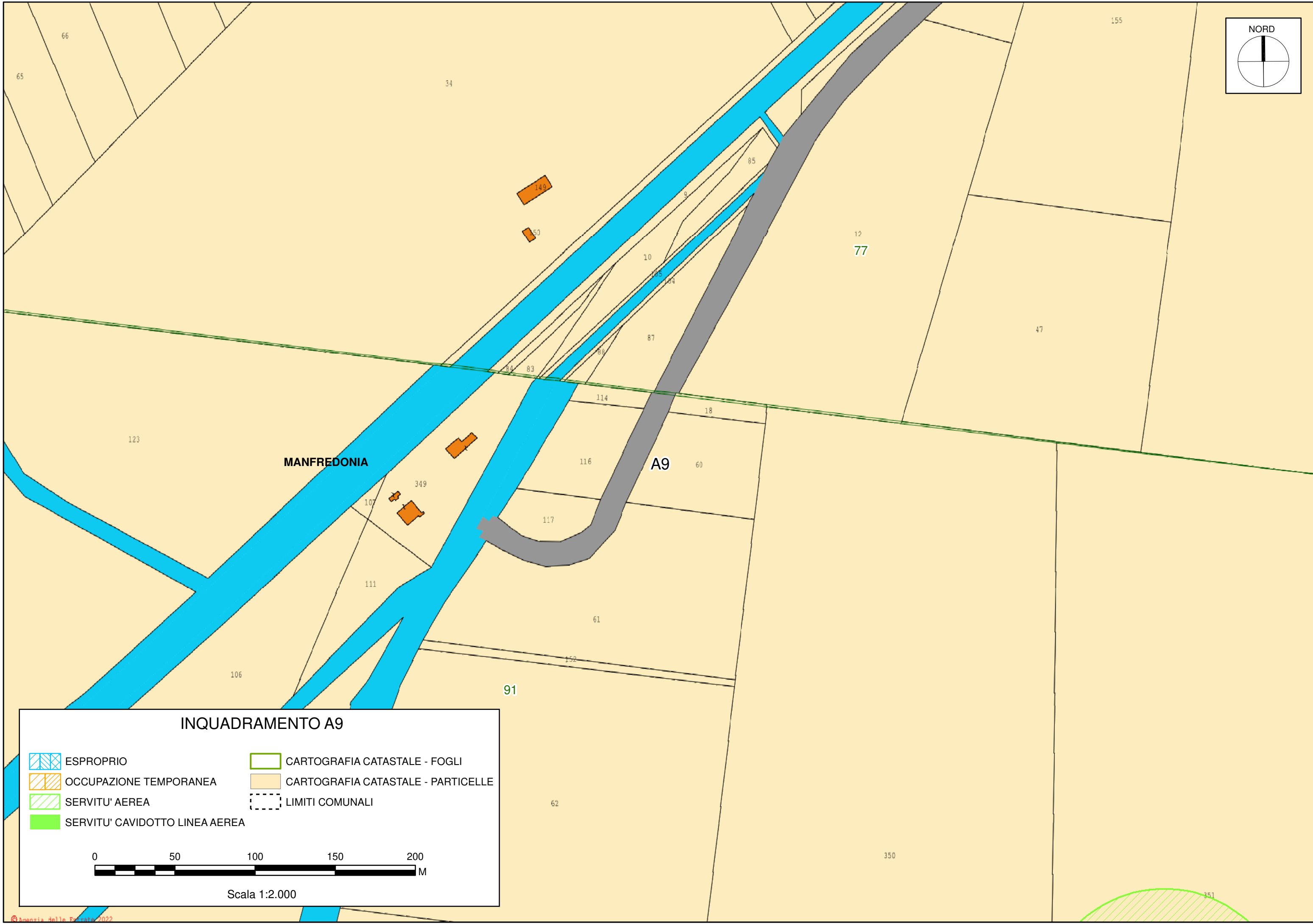
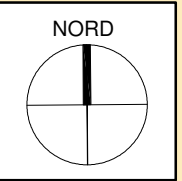
MANFREDONIA

<p>Abitanti: 56.338 Superficie: kmq 356,93 Altitudine: m 5 Classificazione climatica: zona D, 1.523 GG</p>	
--	--

È situata sul golfo omonimo a sud del promontorio del Gargano. L'economia è incentrata sull'agricoltura e sulla pesca.

Qualità di coltura	Cod Tabella	Min €/ha	Max €/ha
Seminativo	D643A	9.000	18.000
Seminativo irriguo	D643A	14.000	27.000
Orto	D643A	16.000	32.000
Orto irriguo	D643A	19.000	37.000
Frutteto	D643C	12.000	28.000
Vigneto	D643B	8.000	27.000
Vigneto D.O.C. IGP	D643N	15.000	40.000
Uliveto	D643H	11.000	23.000
Pascolo	D643E	1.300	2.500
Mandorleto	D643C	6.000	13.000
Ficodindieto	D643E	3.100	6.000
Incolto sterile	D643E	900	1.800










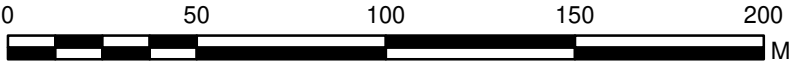


MANFREDONIA

A9








INQUADRAMENTO A9

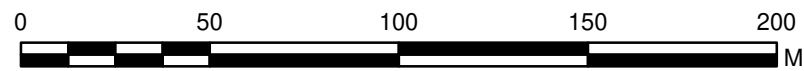
-  ESPROPRIO
-  OCCUPAZIONE TEMPORANEA
-  SERVITU' AEREA
-  SERVITU' CAVIDOTTO LINEA AEREA
-  CARTOGRAFIA CATASTALE - FOGLI
-  CARTOGRAFIA CATASTALE - PARTICELLE
-  LIMITI COMUNALI



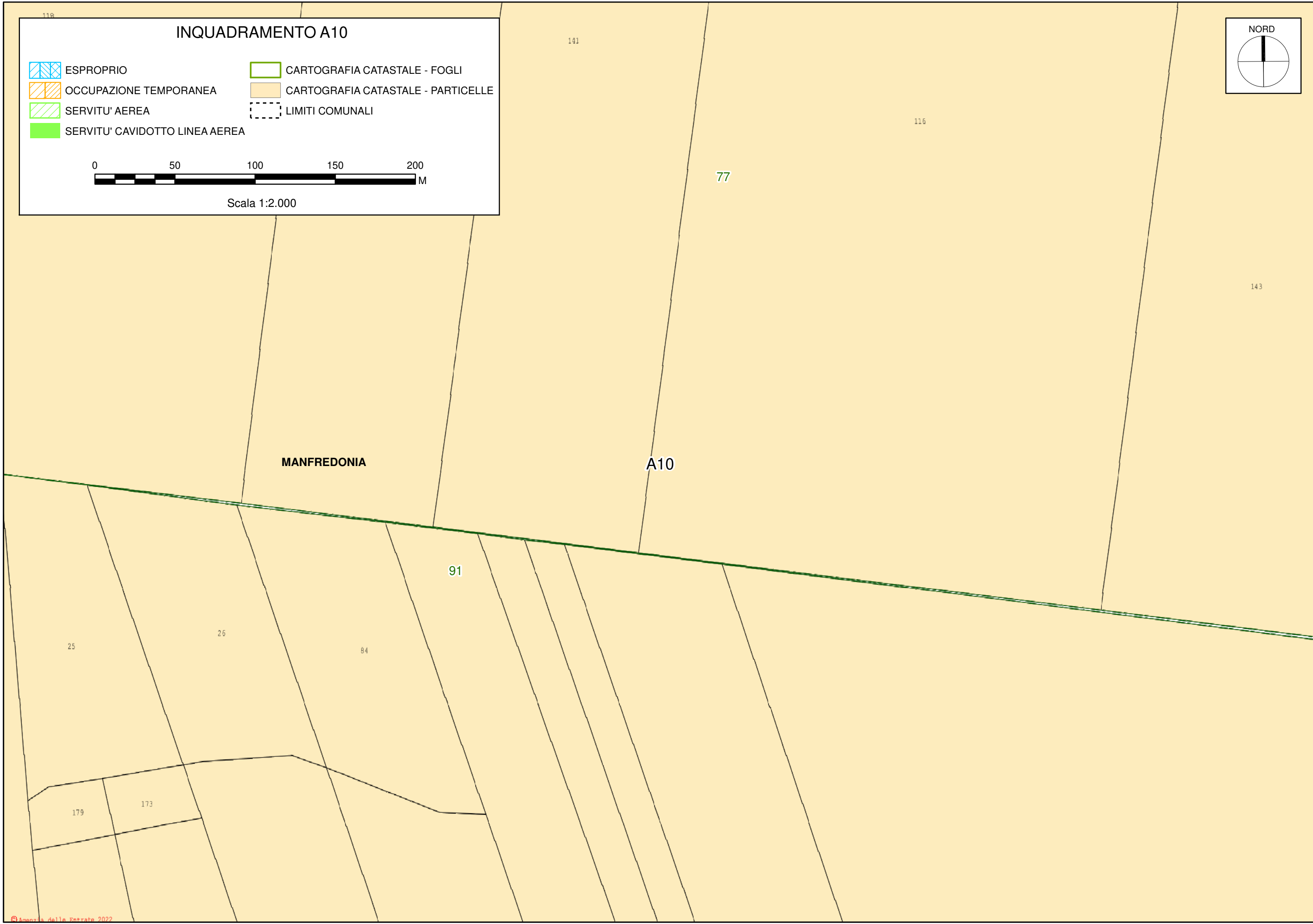
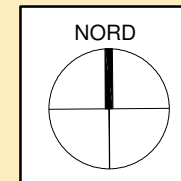
Scala 1:2.000

INQUADRAMENTO A10








-  ESPROPRIO
-  OCCUPAZIONE TEMPORANEA
-  SERVITU' AEREA
-  SERVITU' CAVIDOTTO LINEA AEREA
-  CARTOGRAFIA CATASTALE - FOGLI
-  CARTOGRAFIA CATASTALE - PARTICELLE
-  LIMITI COMUNALI

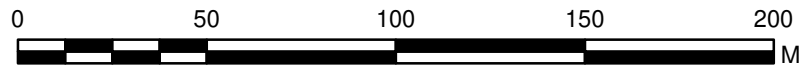


Scala 1:2.000

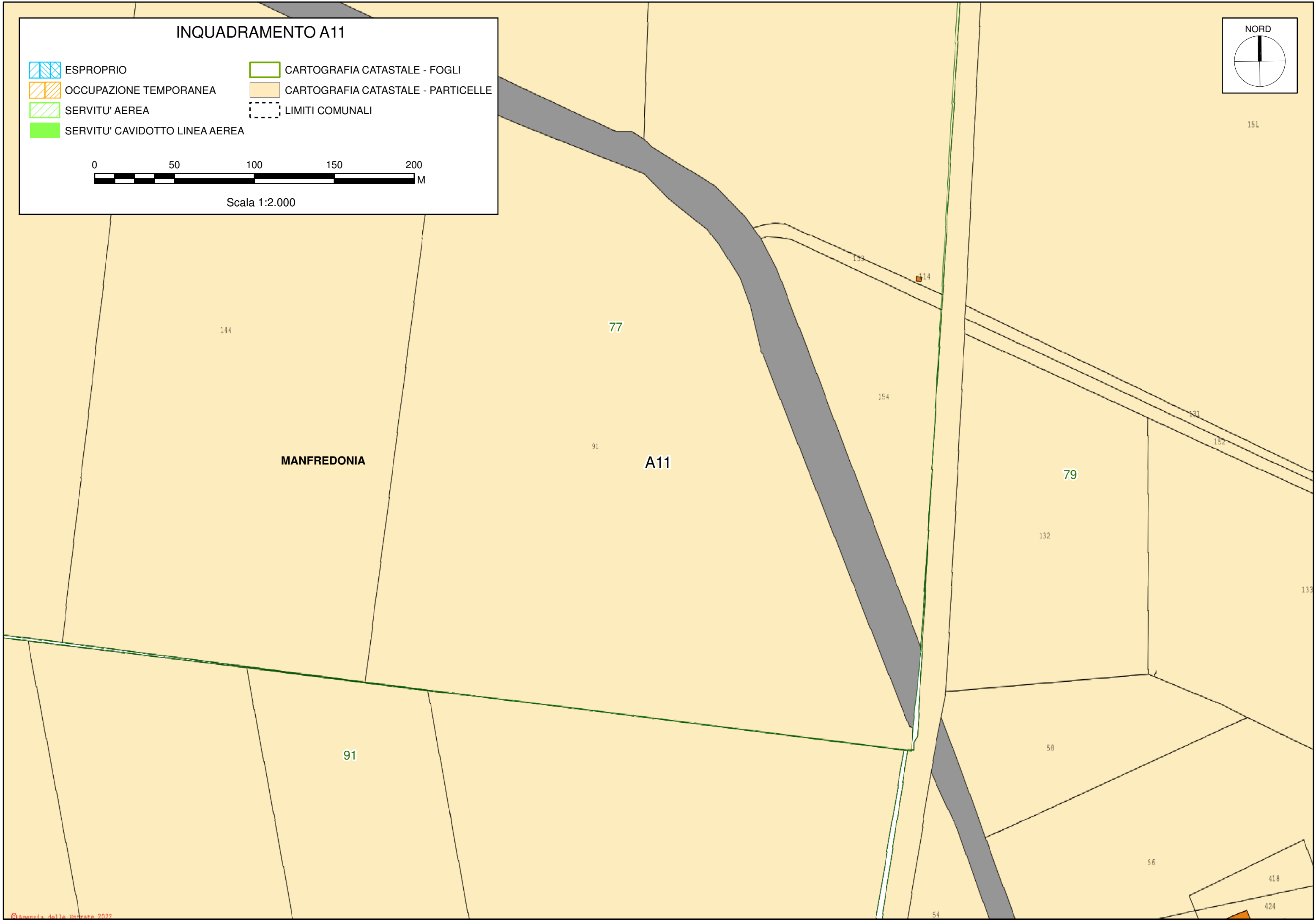
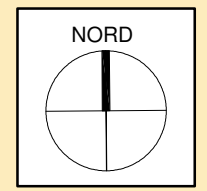


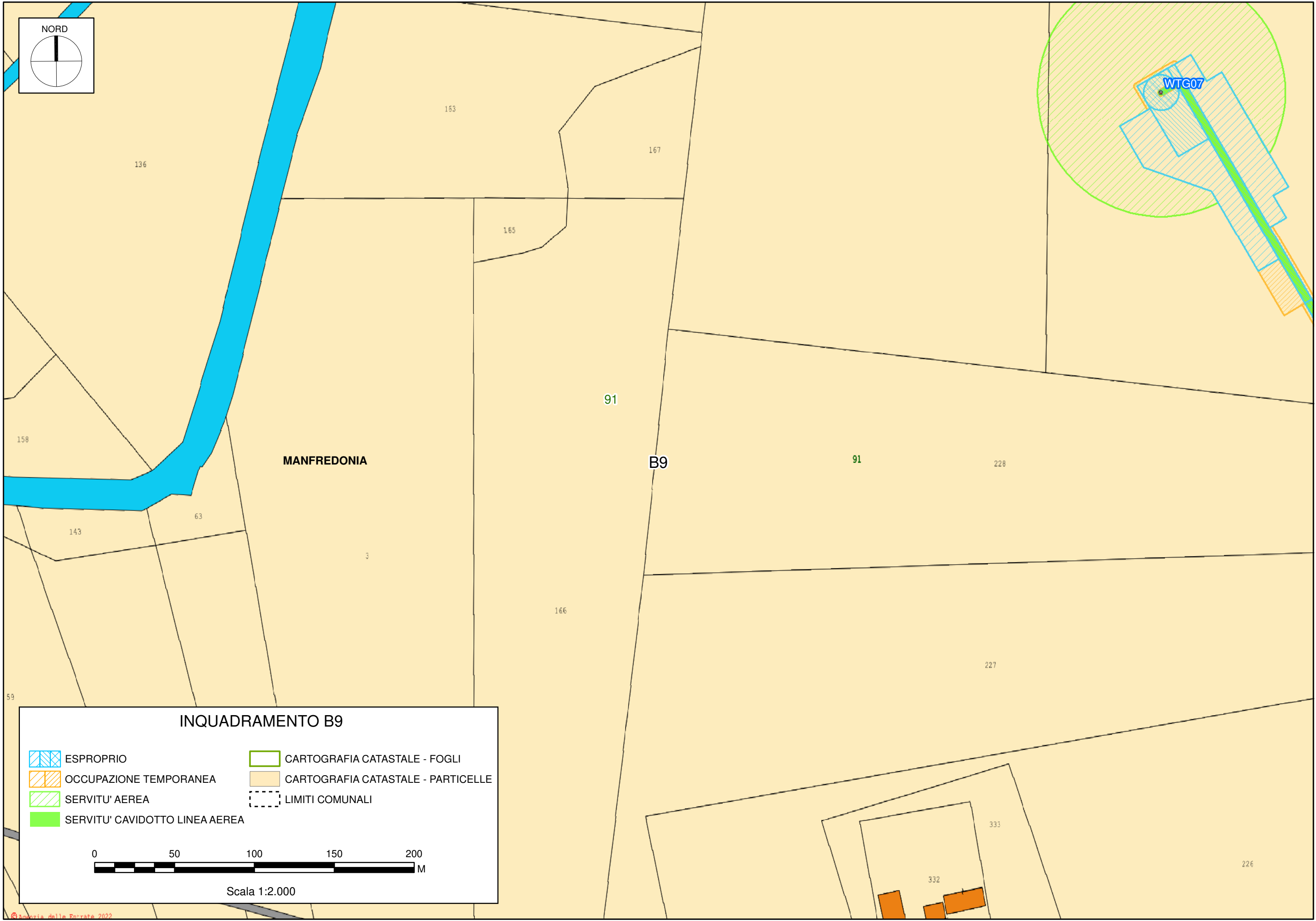
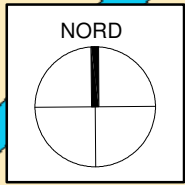
INQUADRAMENTO A11

-  ESPROPRIO
-  OCCUPAZIONE TEMPORANEA
-  SERVITU' AEREA
-  SERVITU' CAVIDOTTO LINEA AEREA
-  CARTOGRAFIA CATASTALE - FOGLI
-  CARTOGRAFIA CATASTALE - PARTICELLE
-  LIMITI COMUNALI



Scala 1:2.000










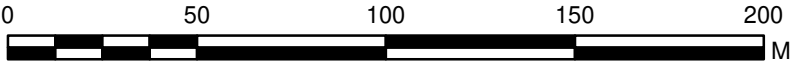


MANFREDONIA

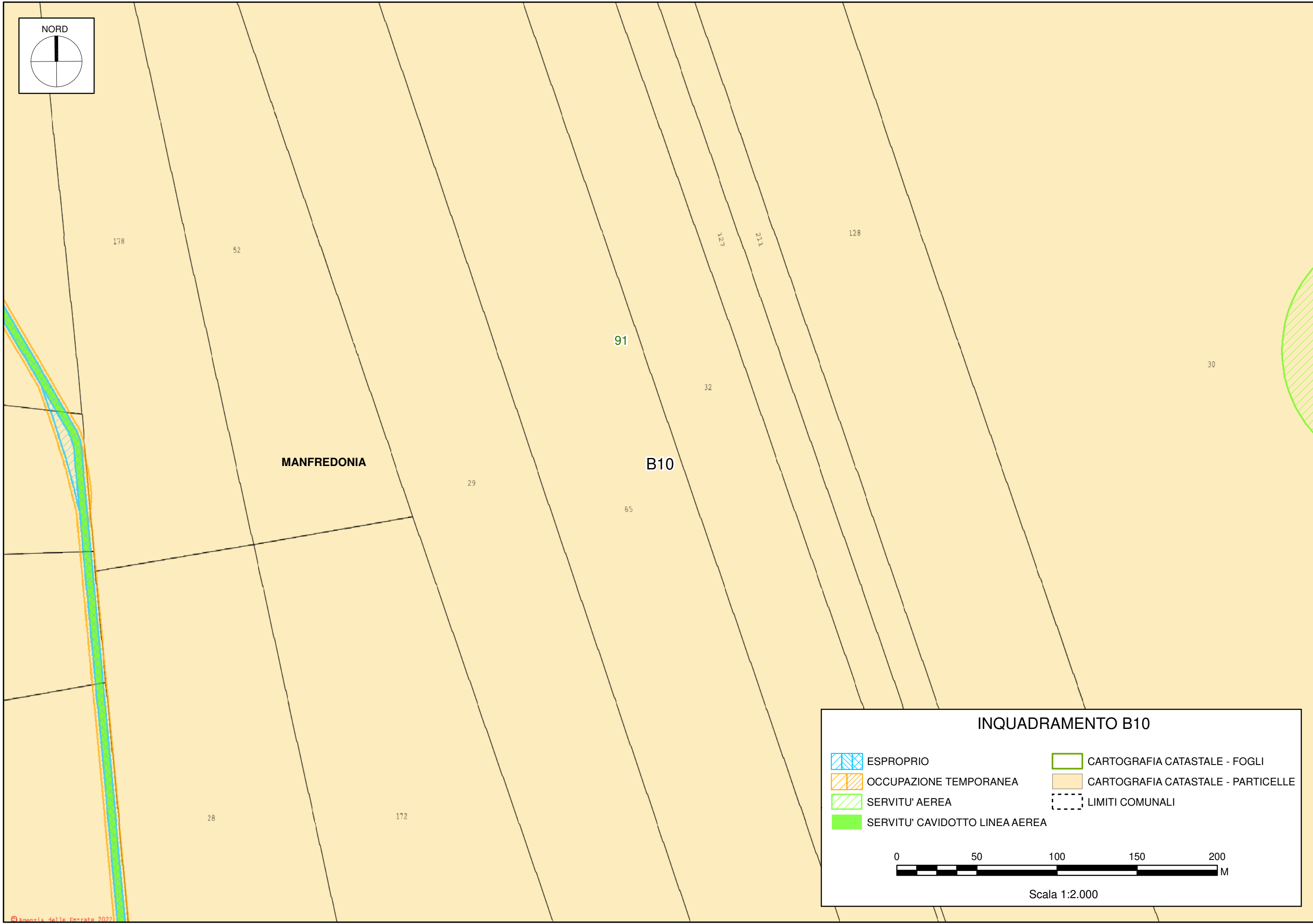
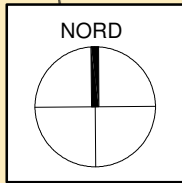
B9

INQUADRAMENTO B9

-  ESPROPRIO
-  OCCUPAZIONE TEMPORANEA
-  SERVITU' AEREA
-  SERVITU' CAVIDOTTO LINEA AEREA
-  CARTOGRAFIA CATASTALE - FOGLI
-  CARTOGRAFIA CATASTALE - PARTICELLE
-  LIMITI COMUNALI










Scala 1:2.000

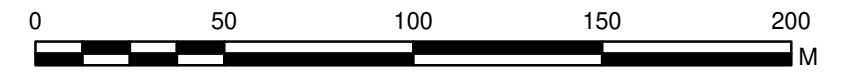


MANFREDONIA

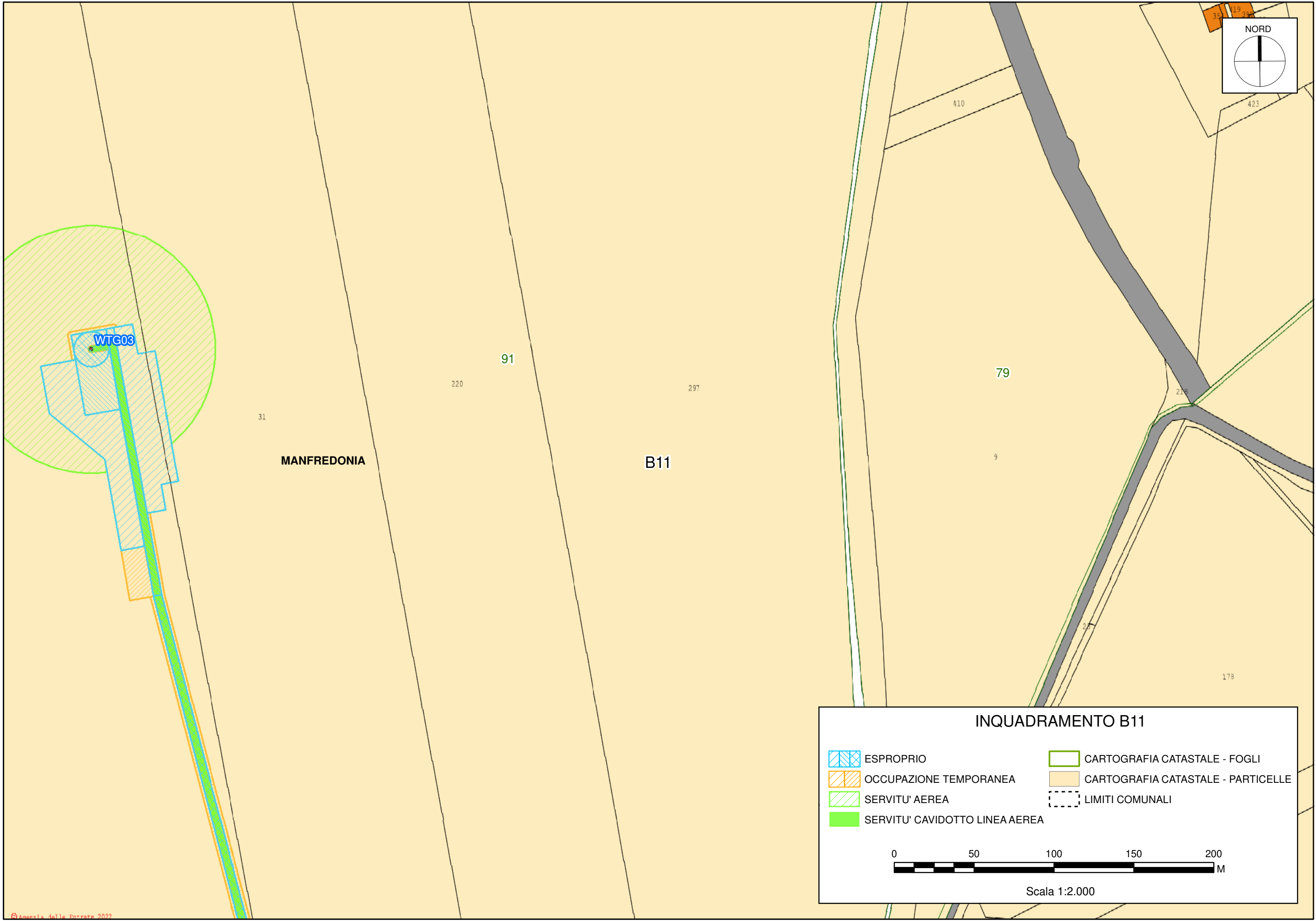
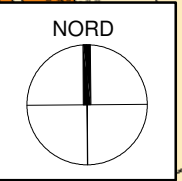
B10

INQUADRAMENTO B10

- | | | | |
|---|--------------------------------|---|------------------------------------|
|  | ESPROPRIO |  | CARTOGRAFIA CATASTALE - FOGLI |
|  | OCCUPAZIONE TEMPORANEA |  | CARTOGRAFIA CATASTALE - PARTICELLE |
|  | SERVITU' AEREA |  | LIMITI COMUNALI |
|  | SERVITU' CAVIDOTTO LINEA AEREA | | |










Scala 1:2.000

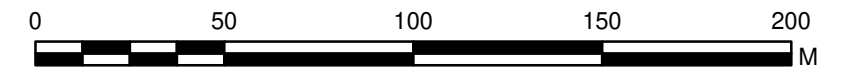


MANFREDONIA

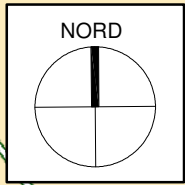
B11

INQUADRAMENTO B11

- | | |
|--|--|
|  ESPROPRIO |  CARTOGRAFIA CATASTALE - FOGLI |
|  OCCUPAZIONE TEMPORANEA |  CARTOGRAFIA CATASTALE - PARTICELLE |
|  SERVITU' AEREA |  LIMITI COMUNALI |
|  SERVITU' CAVIDOTTO LINEA AEREA | |



Scala 1:2.000



75

129

130

20








1

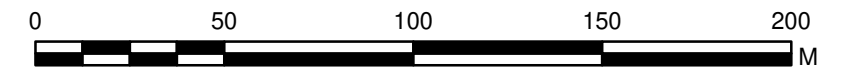
MANFREDONIA

C6

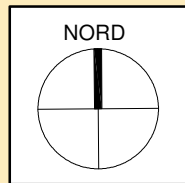
95

INQUADRAMENTO C6








- | | |
|--|--|
|  ESPROPRIO |  CARTOGRAFIA CATASTALE - FOGLI |
|  OCCUPAZIONE TEMPORANEA |  CARTOGRAFIA CATASTALE - PARTICELLE |
|  SERVITU' AEREA |  LIMITI COMUNALI |
|  SERVITU' CAVIDOTTO LINEA AEREA | |

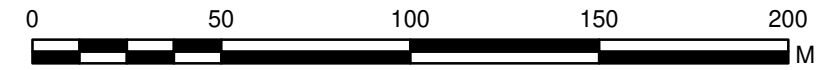


Scala 1:2.000

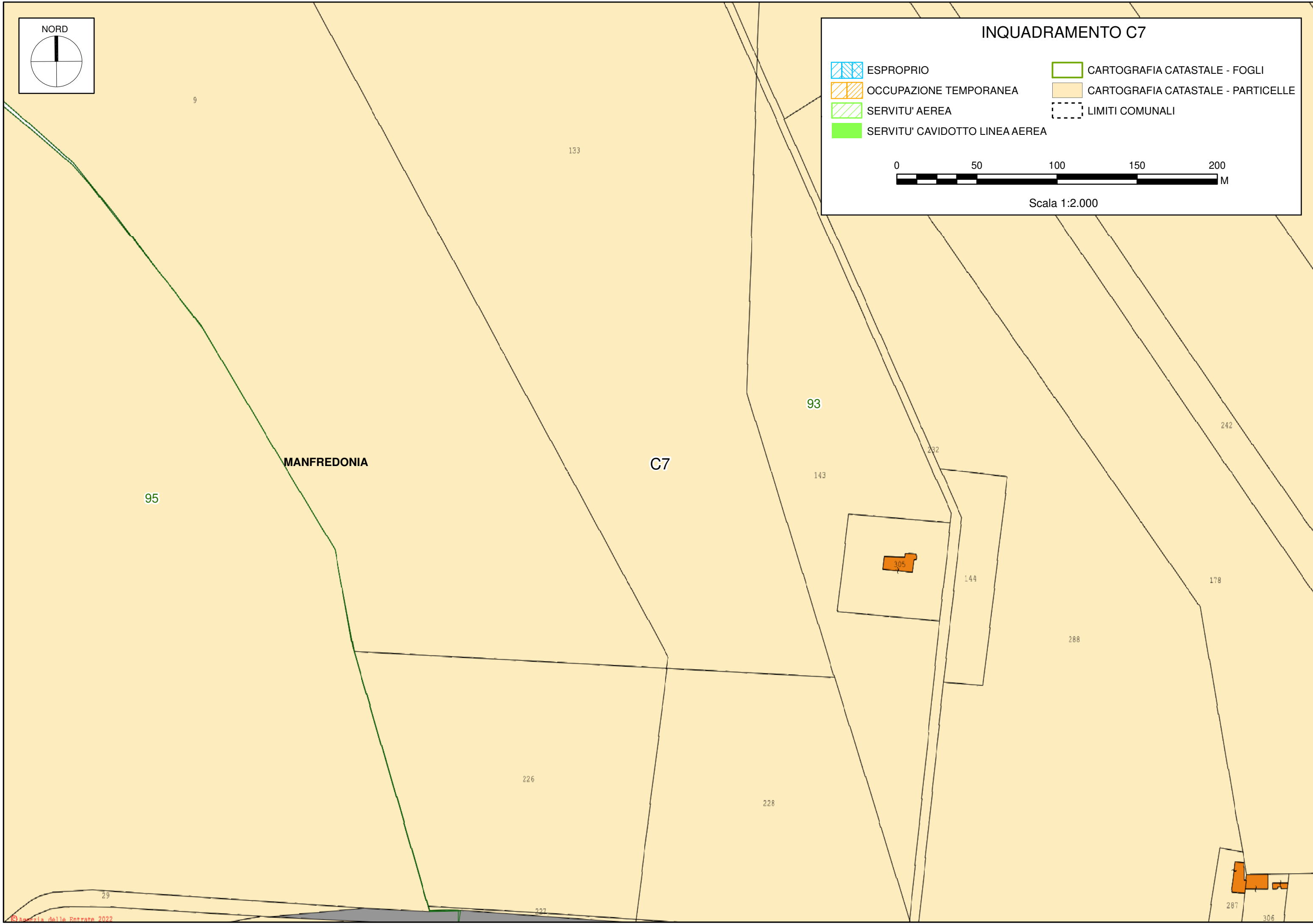


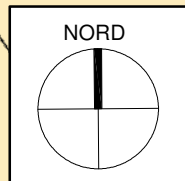
INQUADRAMENTO C7

-  ESPROPRIO
-  OCCUPAZIONE TEMPORANEA
-  SERVITU' AEREA
-  SERVITU' CAVIDOTTO LINEA AEREA
-  CARTOGRAFIA CATASTALE - FOGLI
-  CARTOGRAFIA CATASTALE - PARTICELLE
-  LIMITI COMUNALI










Scala 1:2.000



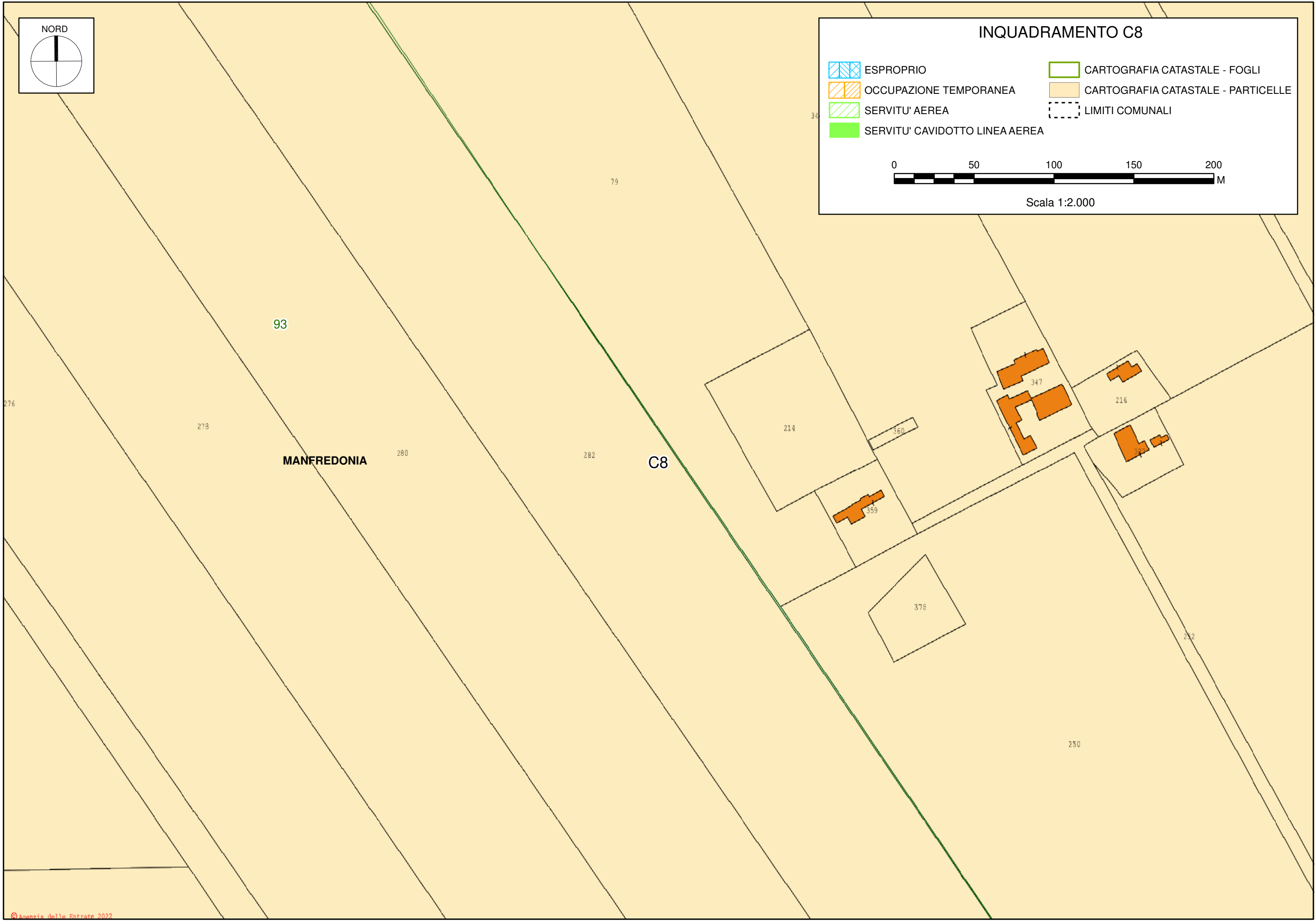


INQUADRAMENTO C8








-  ESPROPRIO
-  OCCUPAZIONE TEMPORANEA
-  SERVITU' AEREA
-  SERVITU' CAVIDOTTO LINEA AEREA
-  CARTOGRAFIA CATASTALE - FOGLI
-  CARTOGRAFIA CATASTALE - PARTICELLE
-  LIMITI COMUNALI

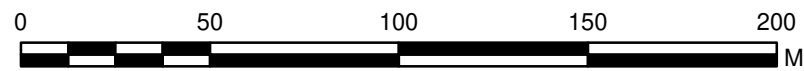


Scala 1:2.000

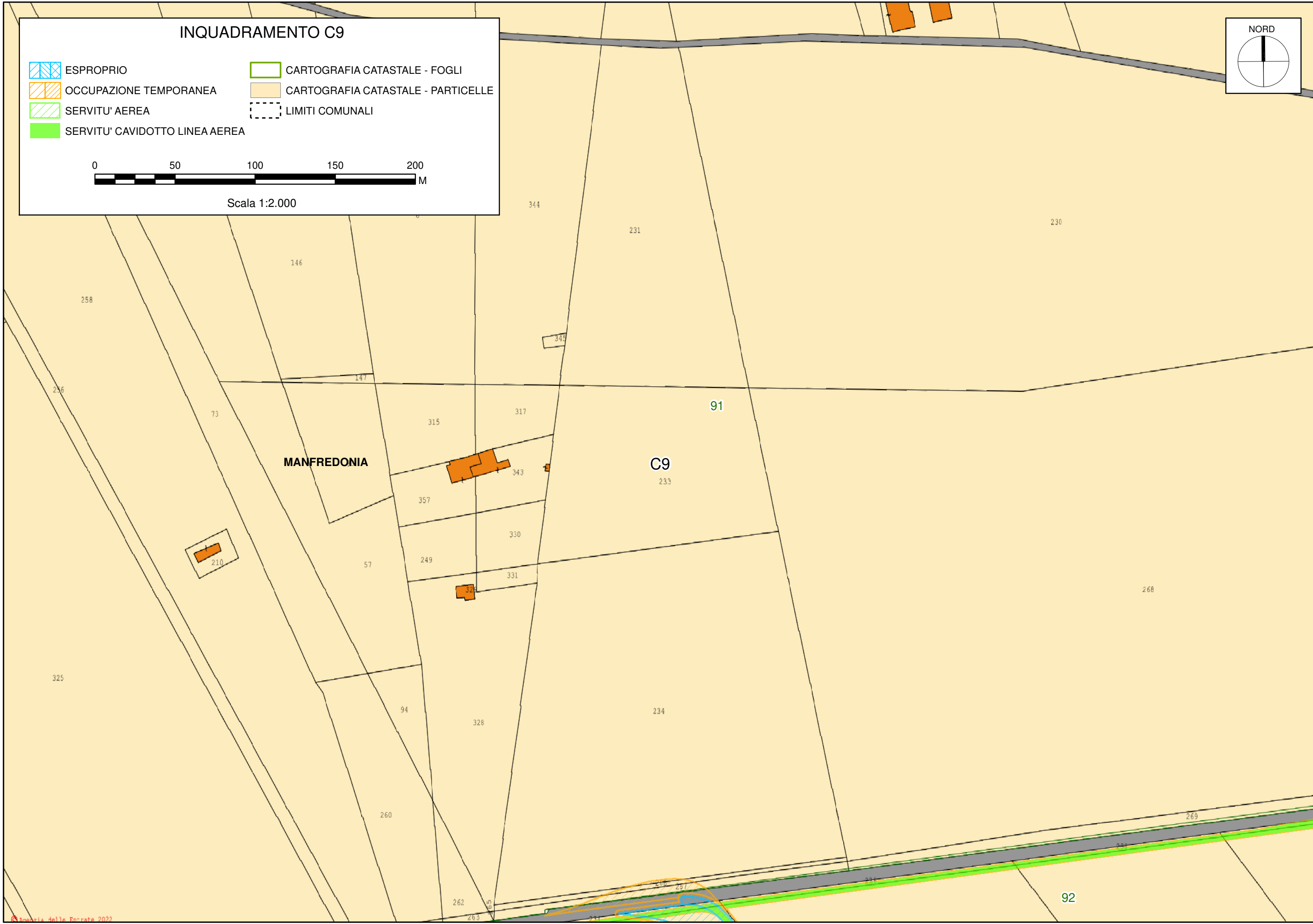
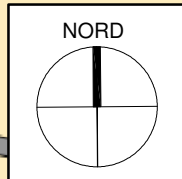


INQUADRAMENTO C9








-  ESPROPRIO
-  OCCUPAZIONE TEMPORANEA
-  SERVITU' AEREA
-  SERVITU' CAVIDOTTO LINEA AEREA
-  CARTOGRAFIA CATASTALE - FOGLI
-  CARTOGRAFIA CATASTALE - PARTICELLE
-  LIMITI COMUNALI

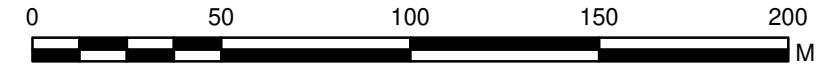


Scala 1:2.000

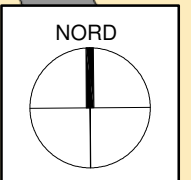
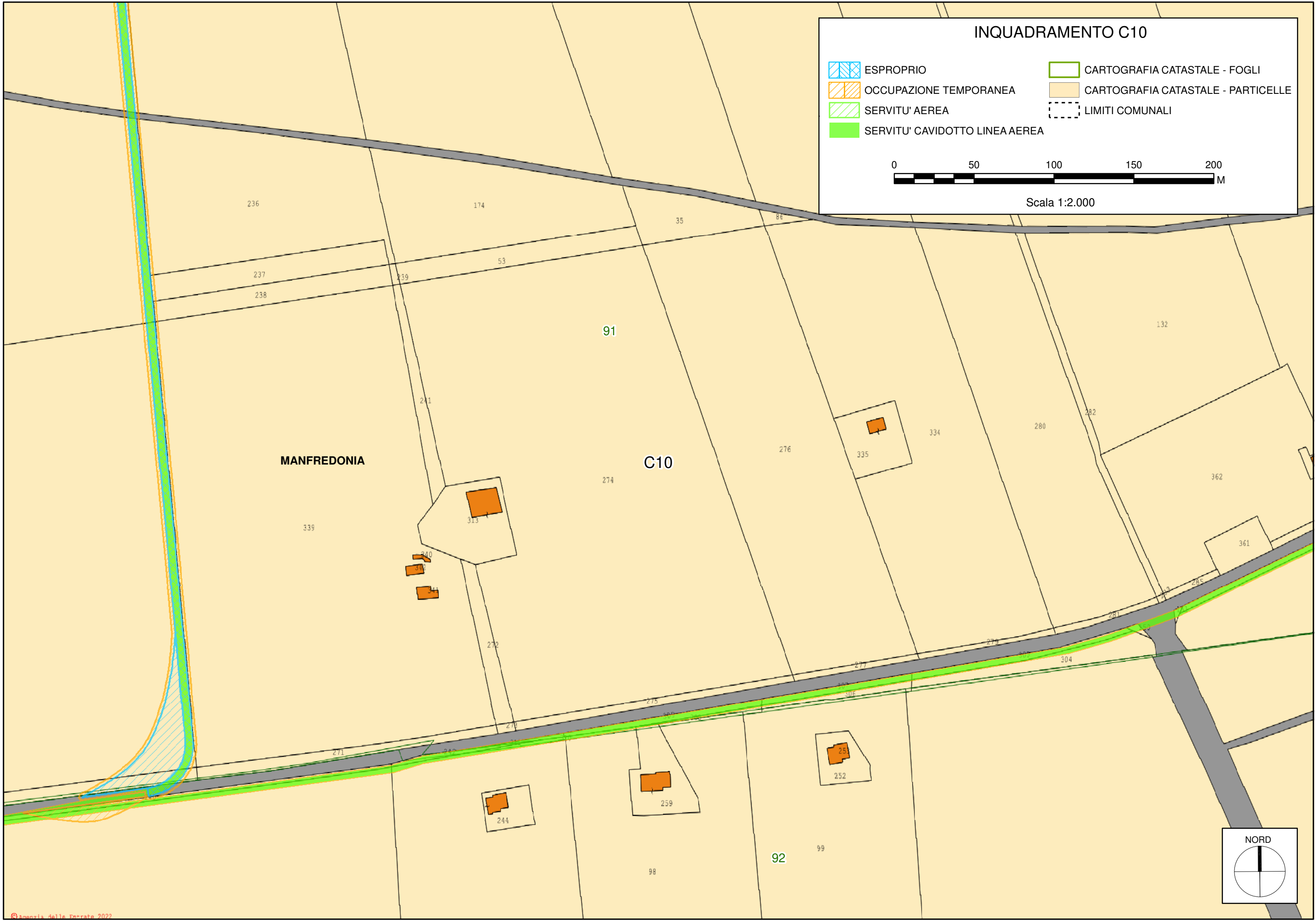


INQUADRAMENTO C10








-  ESPROPRIO
-  OCCUPAZIONE TEMPORANEA
-  SERVITU' AEREA
-  SERVITU' CAVIDOTTO LINEA AEREA
-  CARTOGRAFIA CATASTALE - FOGLI
-  CARTOGRAFIA CATASTALE - PARTICELLE
-  LIMITI COMUNALI

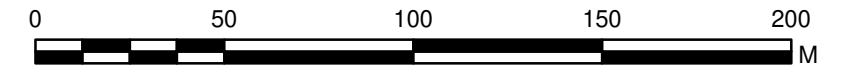


Scala 1:2.000

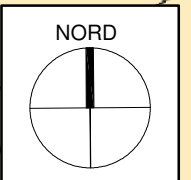
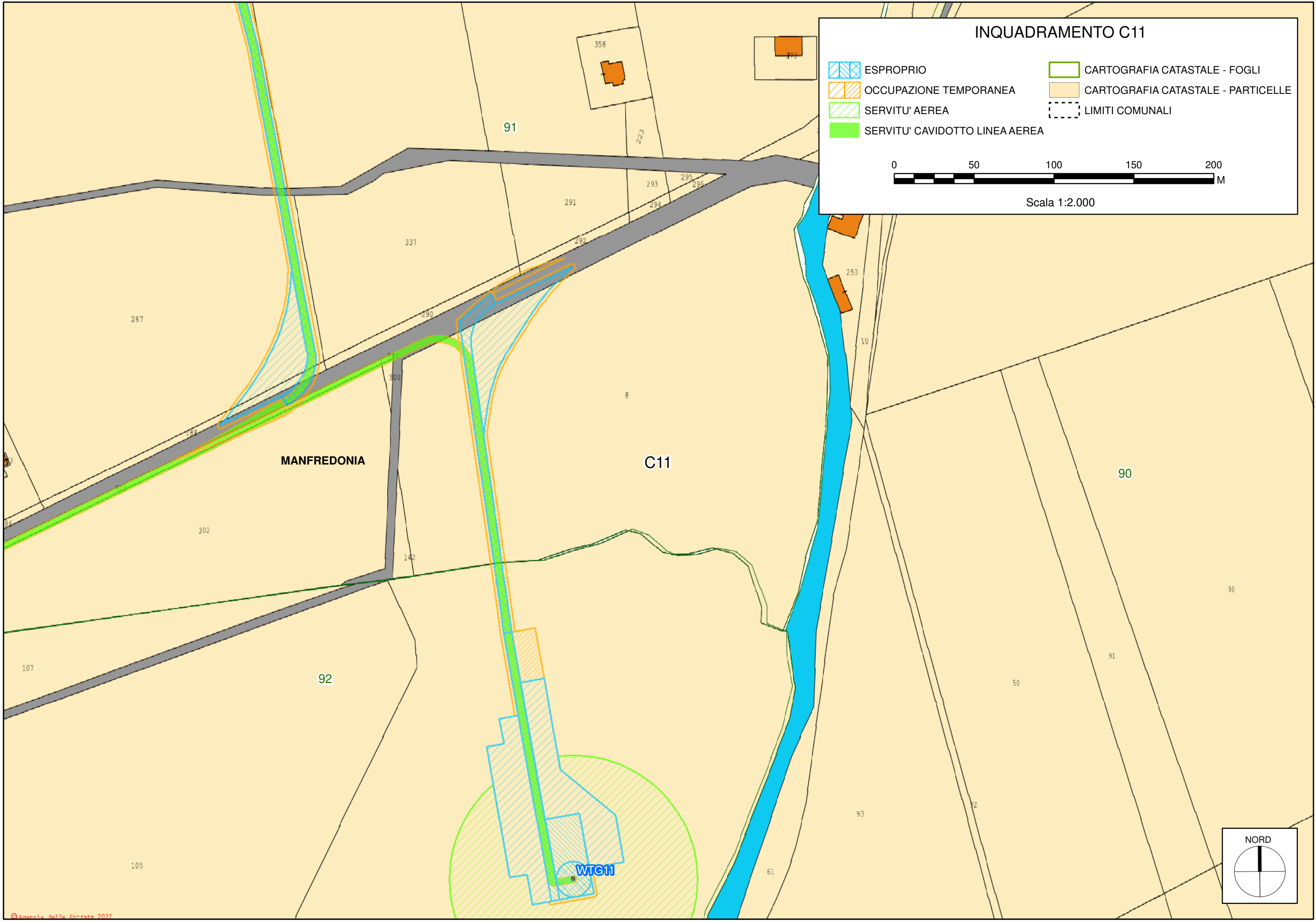


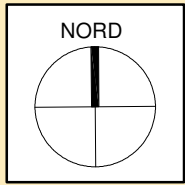
INQUADRAMENTO C11

-  ESPROPRIO
-  OCCUPAZIONE TEMPORANEA
-  SERVITU' AEREA
-  SERVITU' CAVIDOTTO LINEA AEREA
-  CARTOGRAFIA CATASTALE - FOGLI
-  CARTOGRAFIA CATASTALE - PARTICELLE
-  LIMITI COMUNALI










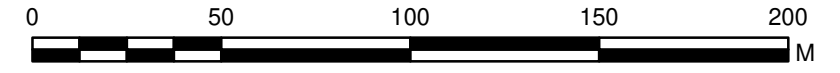
Scala 1:2.000



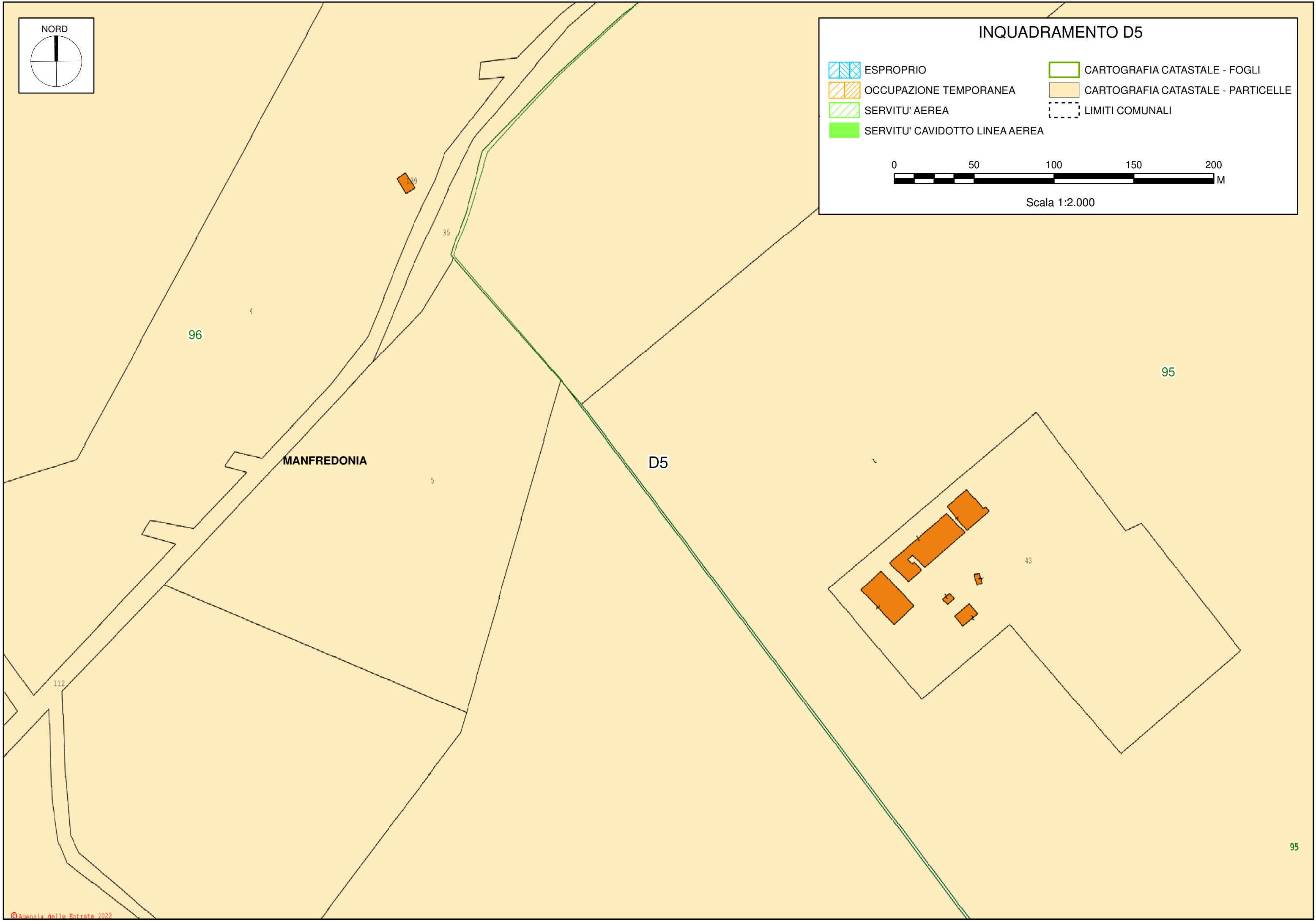


INQUADRAMENTO D5








- | | |
|--|--|
|  ESPROPRIO |  CARTOGRAFIA CATASTALE - FOGLI |
|  OCCUPAZIONE TEMPORANEA |  CARTOGRAFIA CATASTALE - PARTICELLE |
|  SERVITU' AEREA |  LIMITI COMUNALI |
|  SERVITU' CAVIDOTTO LINEA AEREA | |

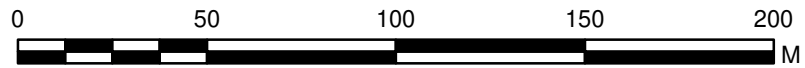


Scala 1:2.000



INQUADRAMENTO D6

-  ESPROPRIO
-  OCCUPAZIONE TEMPORANEA
-  SERVITU' AEREA
-  SERVITU' CAVIDOTTO LINEA AEREA
-  CARTOGRAFIA CATASTALE - FOGLI
-  CARTOGRAFIA CATASTALE - PARTICELLE
-  LIMITI COMUNALI



Scala 1:2.000

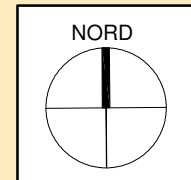
42

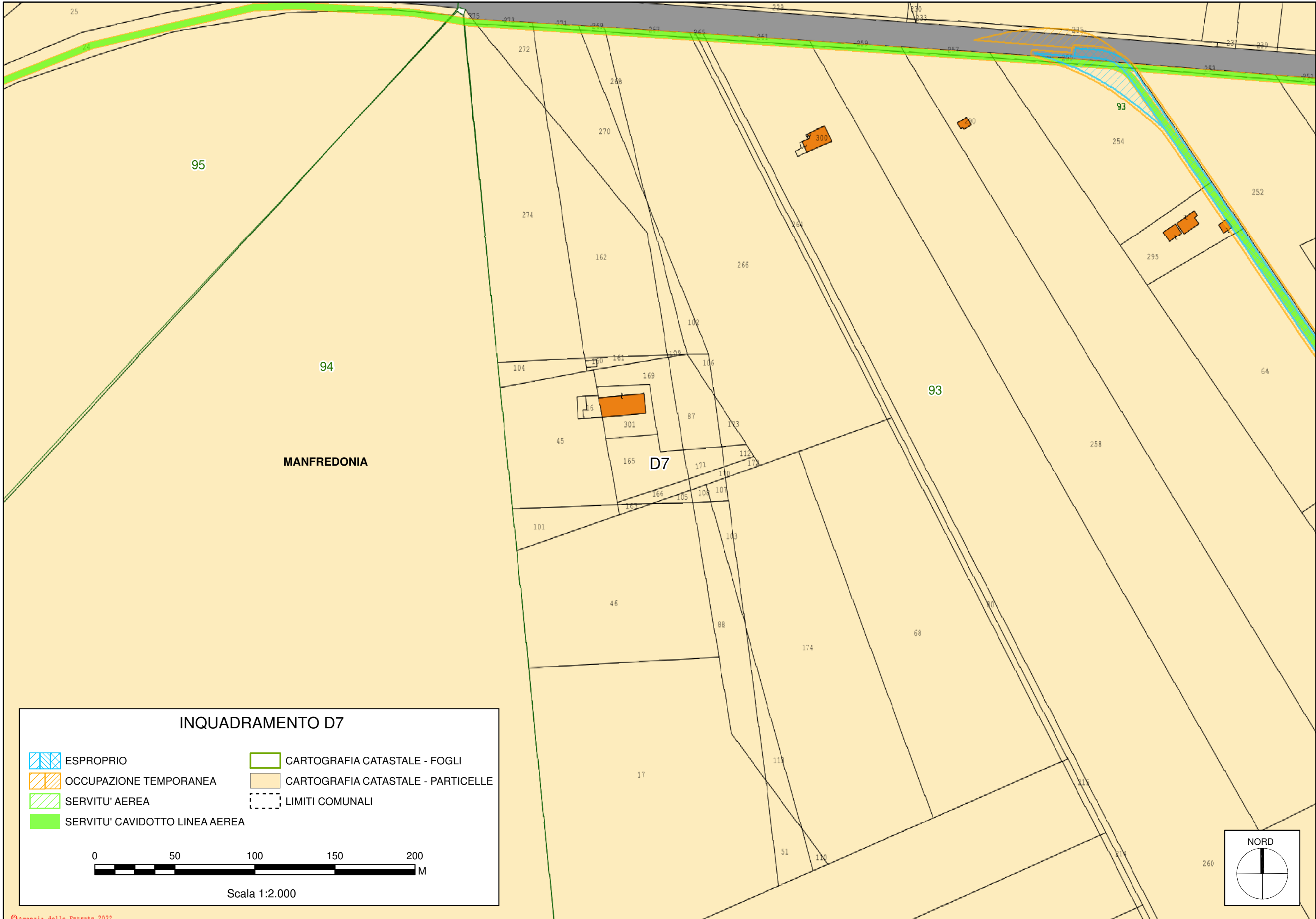
MANFREDONIA

95

D6

27










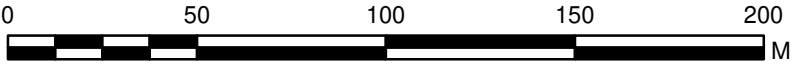


MANFREDONIA

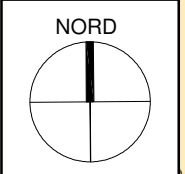
D7

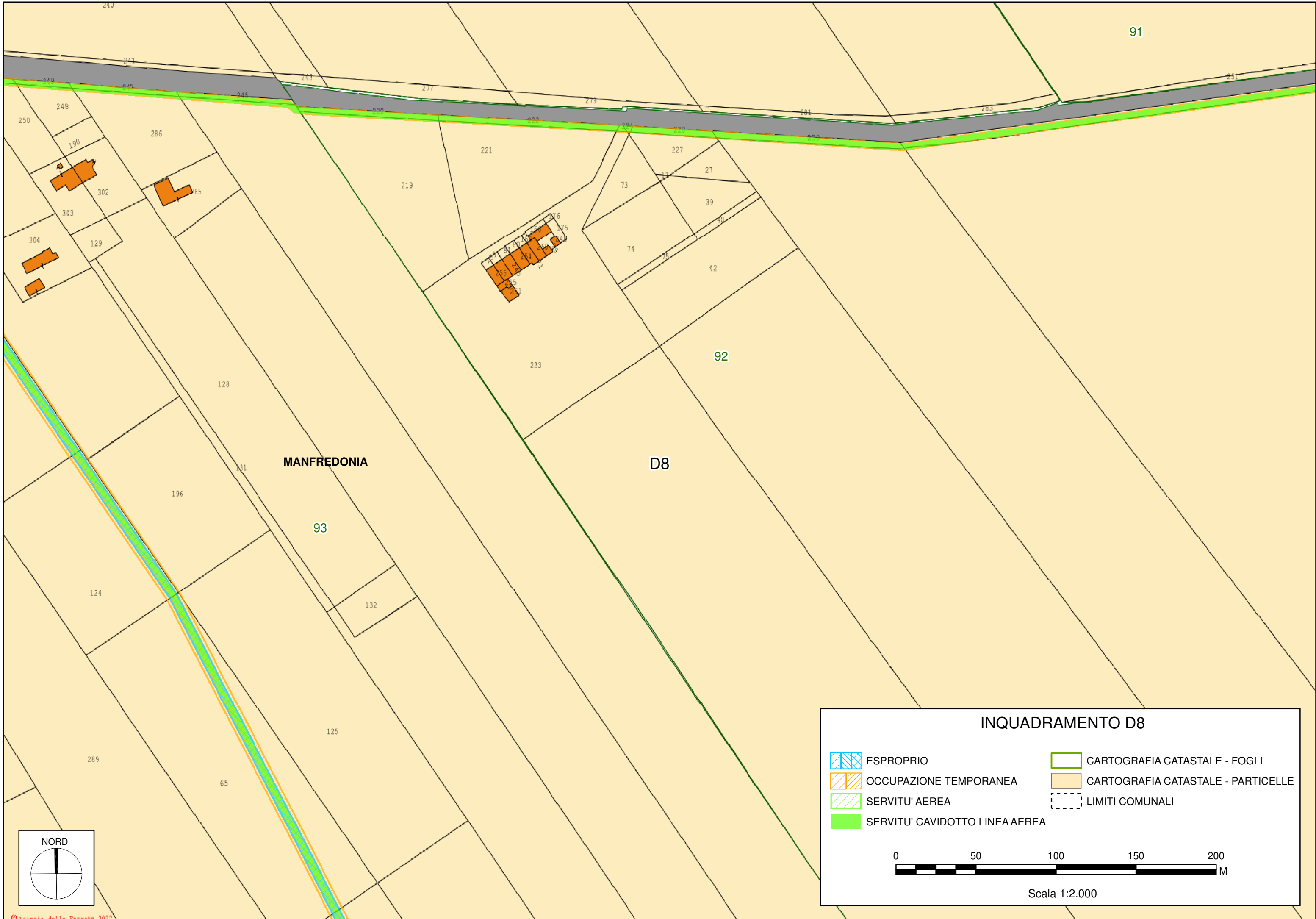
INQUADRAMENTO D7

-  ESPROPRIO
-  OCCUPAZIONE TEMPORANEA
-  SERVITU' AEREA
-  SERVITU' CAVIDOTTO LINEA AEREA
-  CARTOGRAFIA CATASTALE - FOGLI
-  CARTOGRAFIA CATASTALE - PARTICELLE
-  LIMITI COMUNALI



Scala 1:2.000










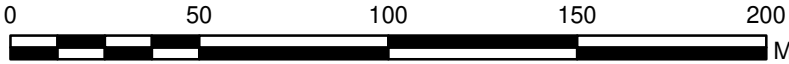


MANFREDONIA

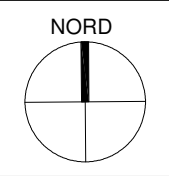
D8

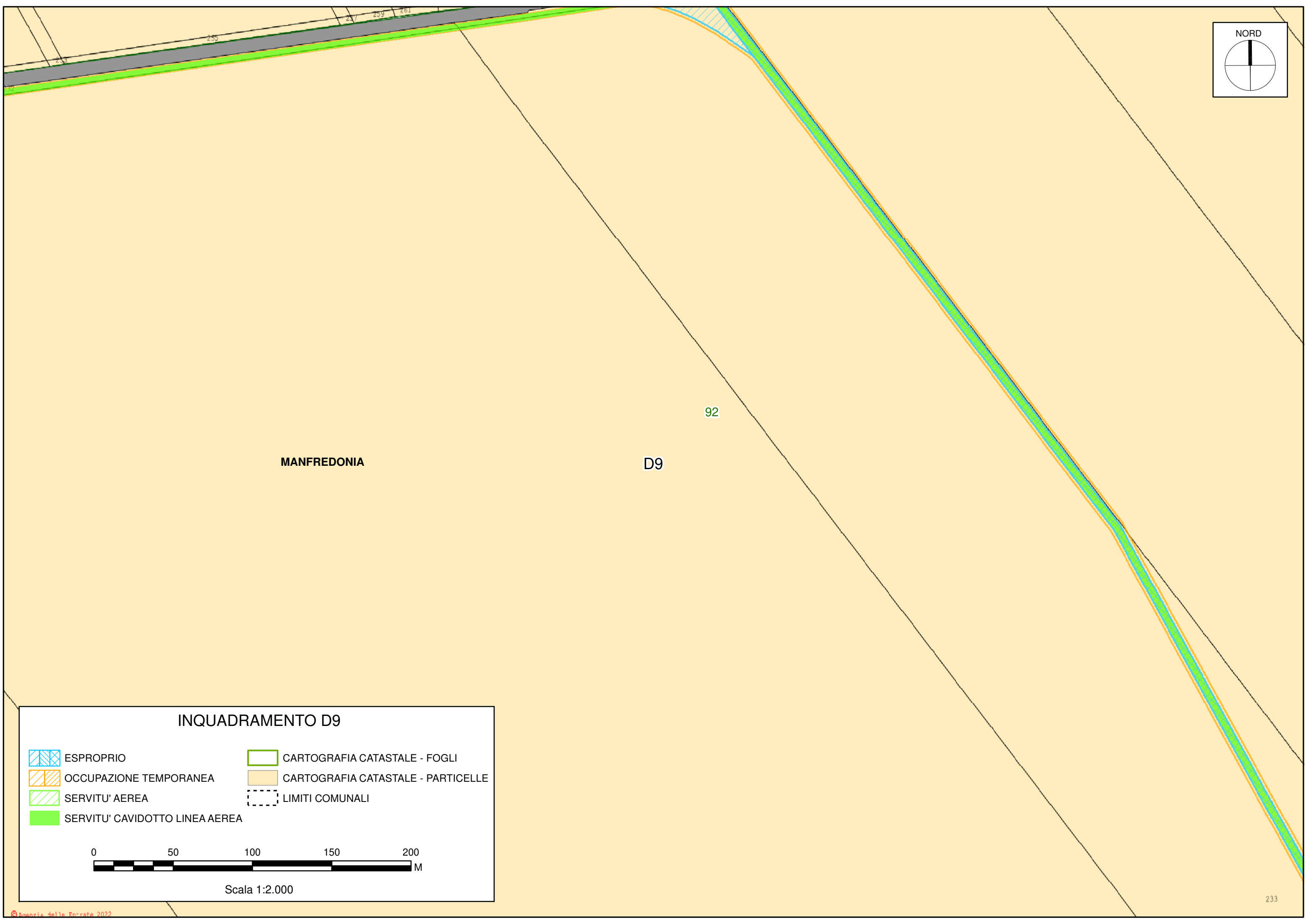
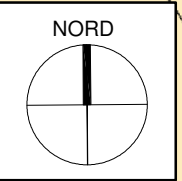
INQUADRAMENTO D8

-  ESPROPRIO
-  OCCUPAZIONE TEMPORANEA
-  SERVITU' AEREA
-  SERVITU' CAVIDOTTO LINEA AEREA
-  CARTOGRAFIA CATASTALE - FOGLI
-  CARTOGRAFIA CATASTALE - PARTICELLE
-  LIMITI COMUNALI



Scala 1:2.000












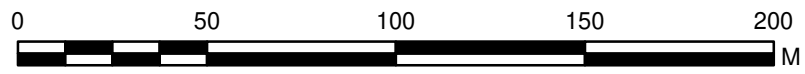
MANFREDONIA

D9

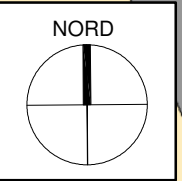
92

INQUADRAMENTO D9

- | | |
|---|--|
|  ESPROPRIO |  CARTOGRAFIA CATASTALE - FOGLI |
|  OCCUPAZIONE TEMPORANEA |  CARTOGRAFIA CATASTALE - PARTICELLE |
|  SERVITU' AEREA |  LIMITI COMUNALI |
|  SERVITU' CAVIDOTTO LINEA AEREA | |



Scala 1:2.000



239

241

89

237

92

D10

100








MANFREDONIA

235

97

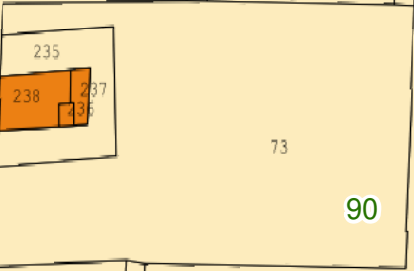
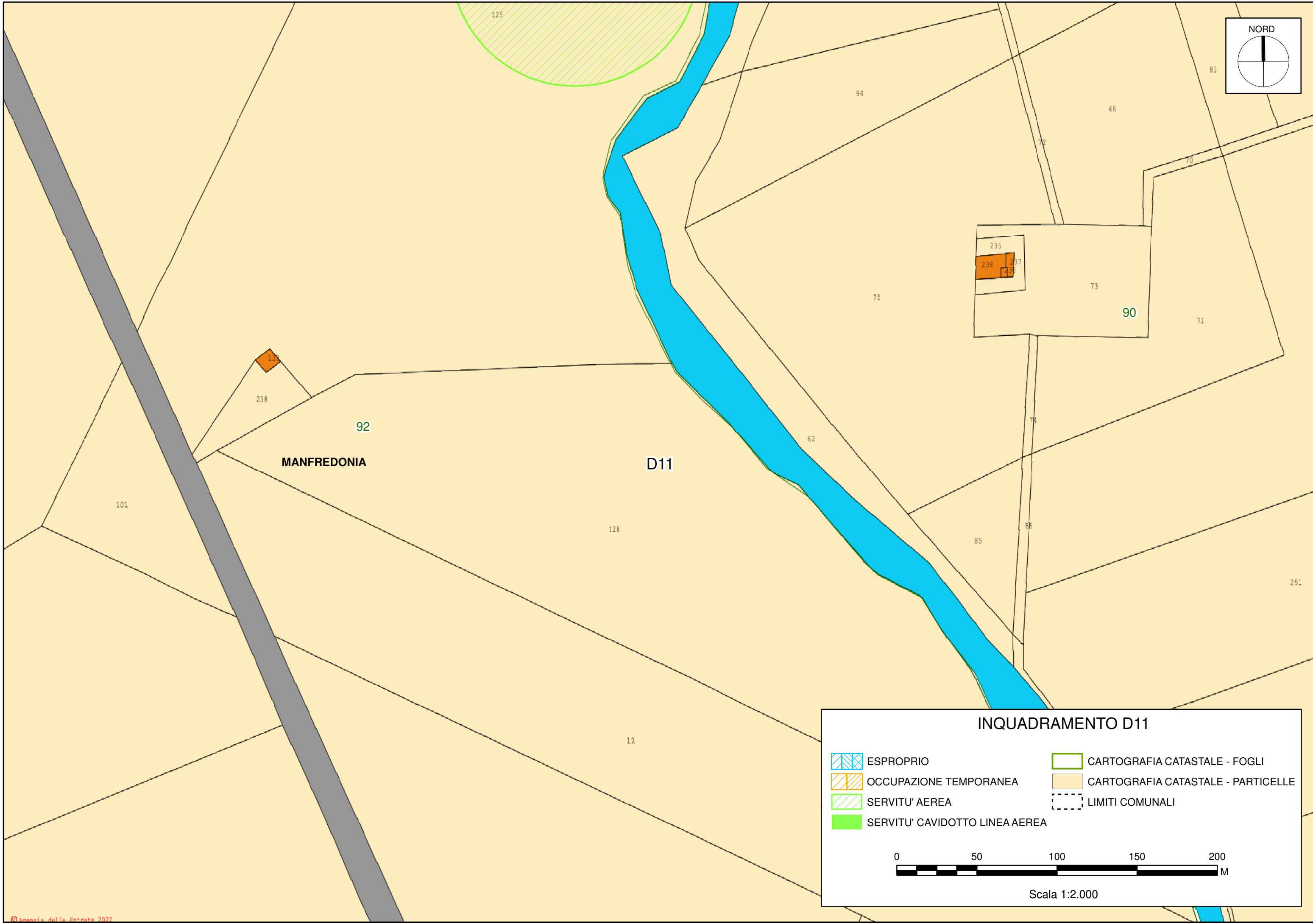
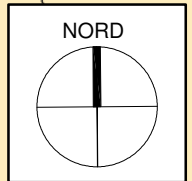
92

INQUADRAMENTO D10








	ESPROPRIO		CARTOGRAFIA CATASTALE - FOGLI
	OCCUPAZIONE TEMPORANEA		CARTOGRAFIA CATASTALE - PARTICELLE
	SERVITU' AEREA		LIMITI COMUNALI
	SERVITU' CAVIDOTTO LINEA AEREA		

0 50 100 150 200 M

Scala 1:2.000

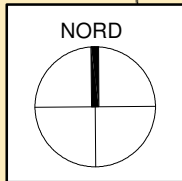


INQUADRAMENTO D11








 ESPROPRIO	 CARTOGRAFIA CATASTALE - FOGLI
 OCCUPAZIONE TEMPORANEA	 CARTOGRAFIA CATASTALE - PARTICELLE
 SERVITU' AEREA	 LIMITI COMUNALI
 SERVITU' CAVIDOTTO LINEA AEREA	

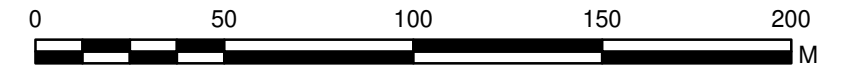
0 50 100 150 200 M

Scala 1:2.000



INQUADRAMENTO E1

-  ESPROPRIO
-  OCCUPAZIONE TEMPORANEA
-  SERVITU' AEREA
-  SERVITU' CAVIDOTTO LINEA AEREA
-  CARTOGRAFIA CATASTALE - FOGLI
-  CARTOGRAFIA CATASTALE - PARTICELLE
-  LIMITI COMUNALI

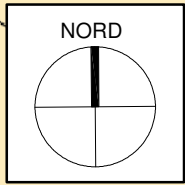


Scala 1:2.000








FOGGIA
108

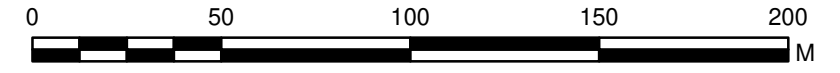
99
E1

MANFREDONIA

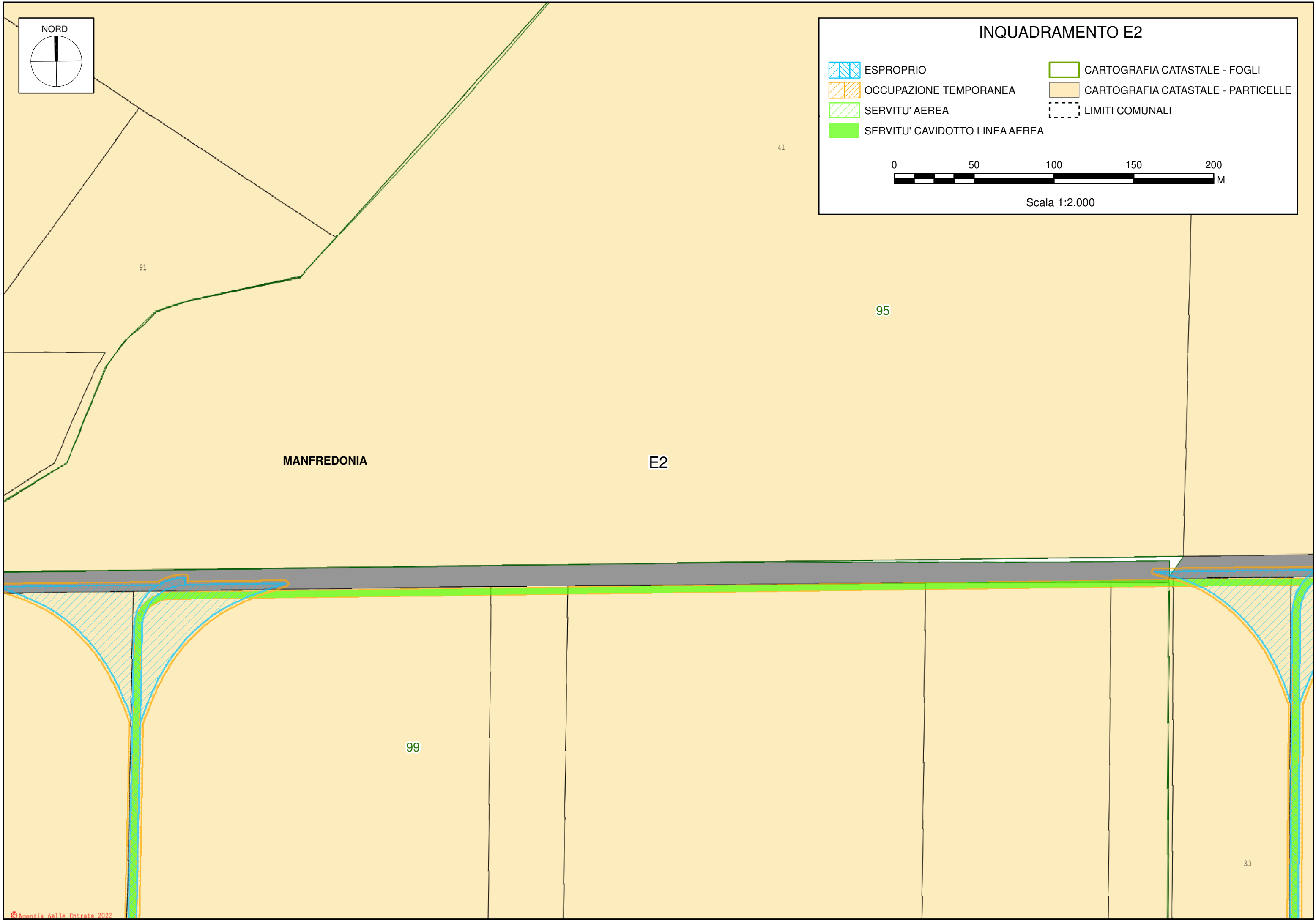


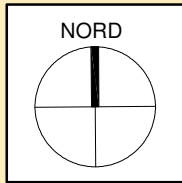
INQUADRAMENTO E2

-  ESPROPRIO
-  OCCUPAZIONE TEMPORANEA
-  SERVITU' AEREA
-  SERVITU' CAVIDOTTO LINEA AEREA
-  CARTOGRAFIA CATASTALE - FOGLI
-  CARTOGRAFIA CATASTALE - PARTICELLE
-  LIMITI COMUNALI










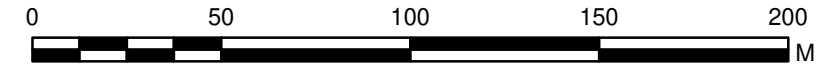
Scala 1:2.000



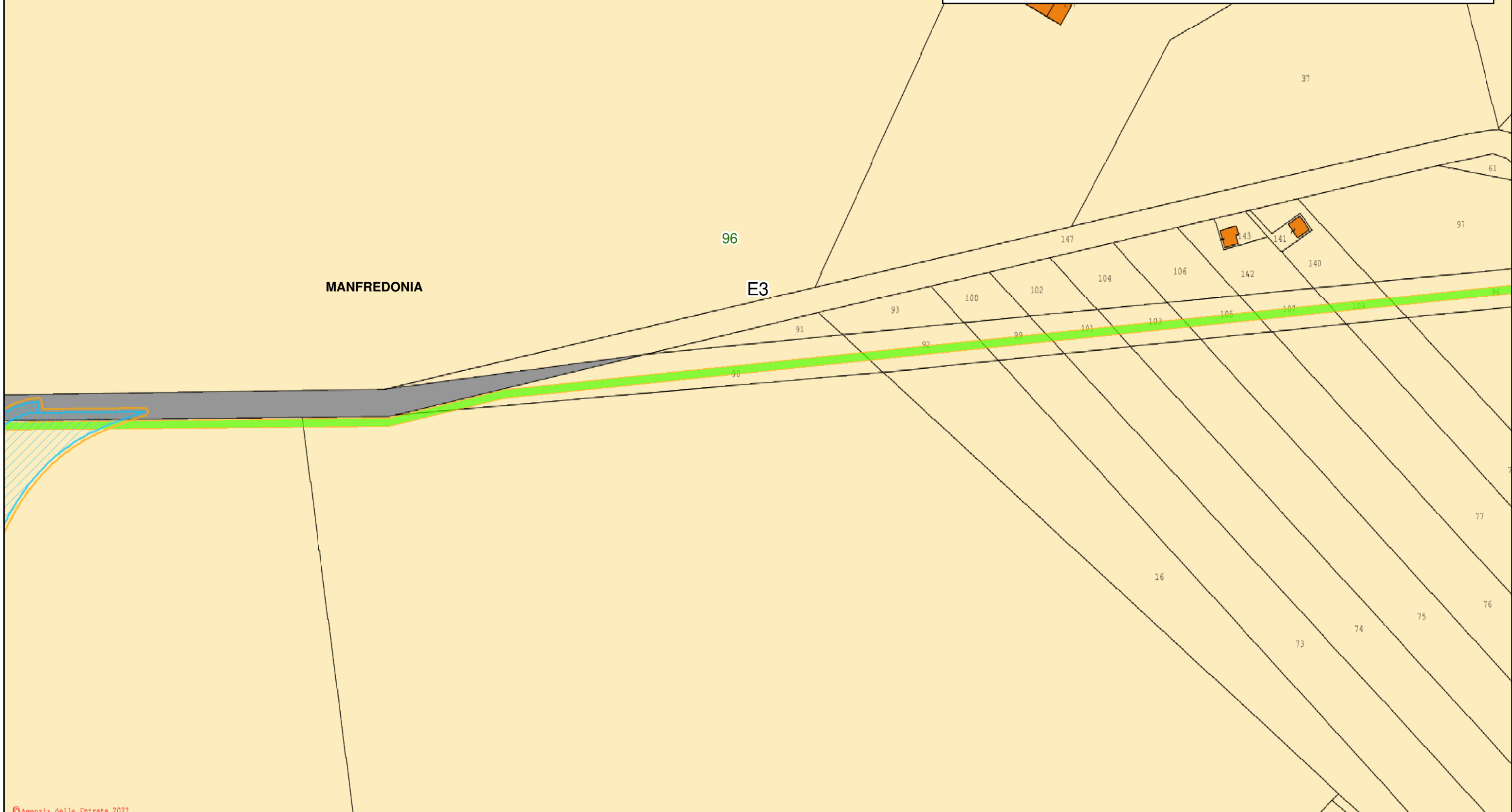


INQUADRAMENTO E3








-  ESPROPRIO
-  OCCUPAZIONE TEMPORANEA
-  SERVITU' AEREA
-  SERVITU' CAVIDOTTO LINEA AEREA
-  CARTOGRAFIA CATASTALE - FOGLI
-  CARTOGRAFIA CATASTALE - PARTICELLE
-  LIMITI COMUNALI

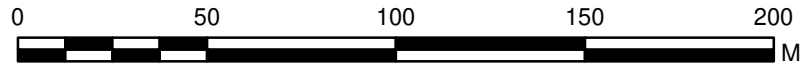


Scala 1:2.000

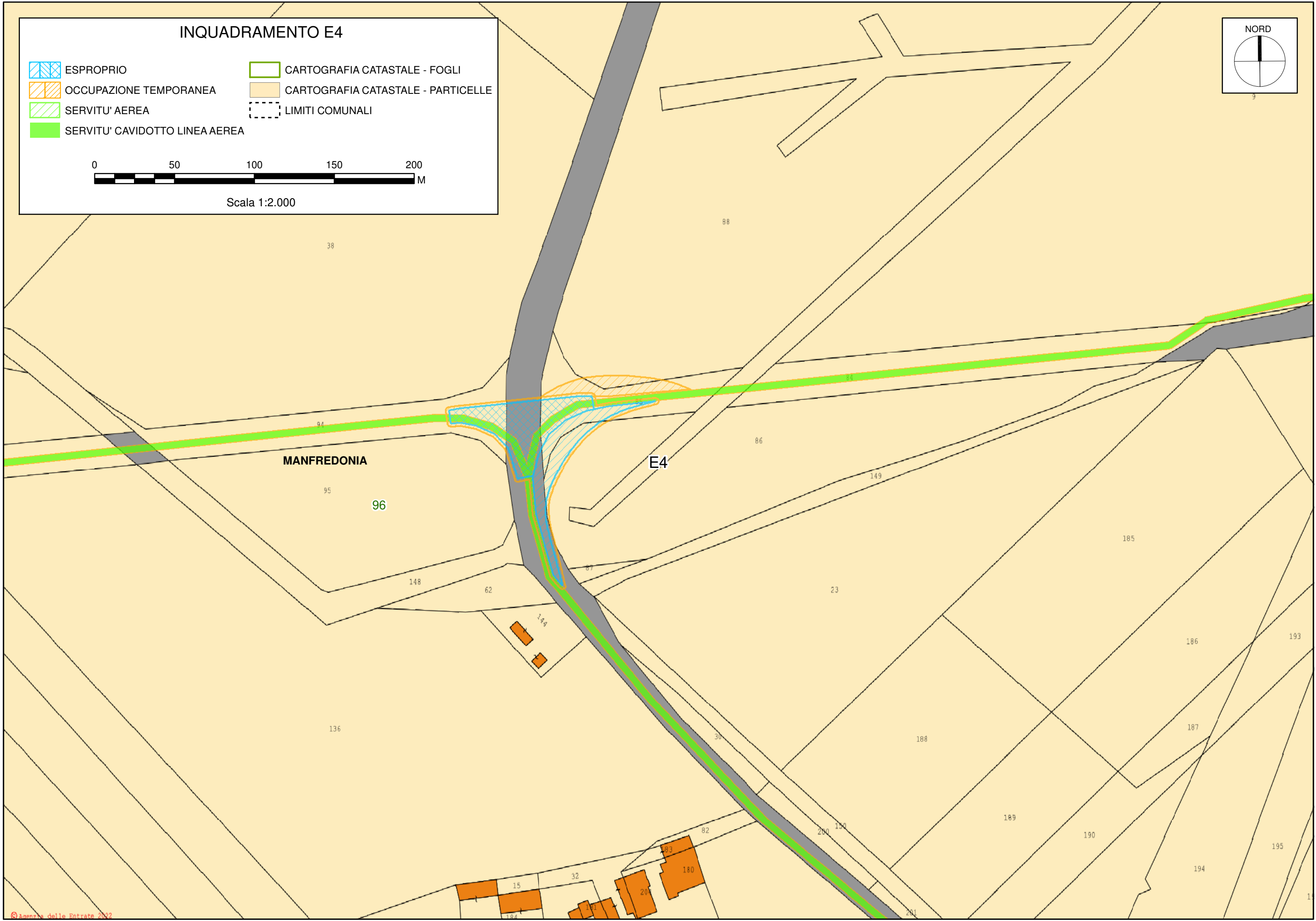
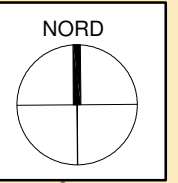


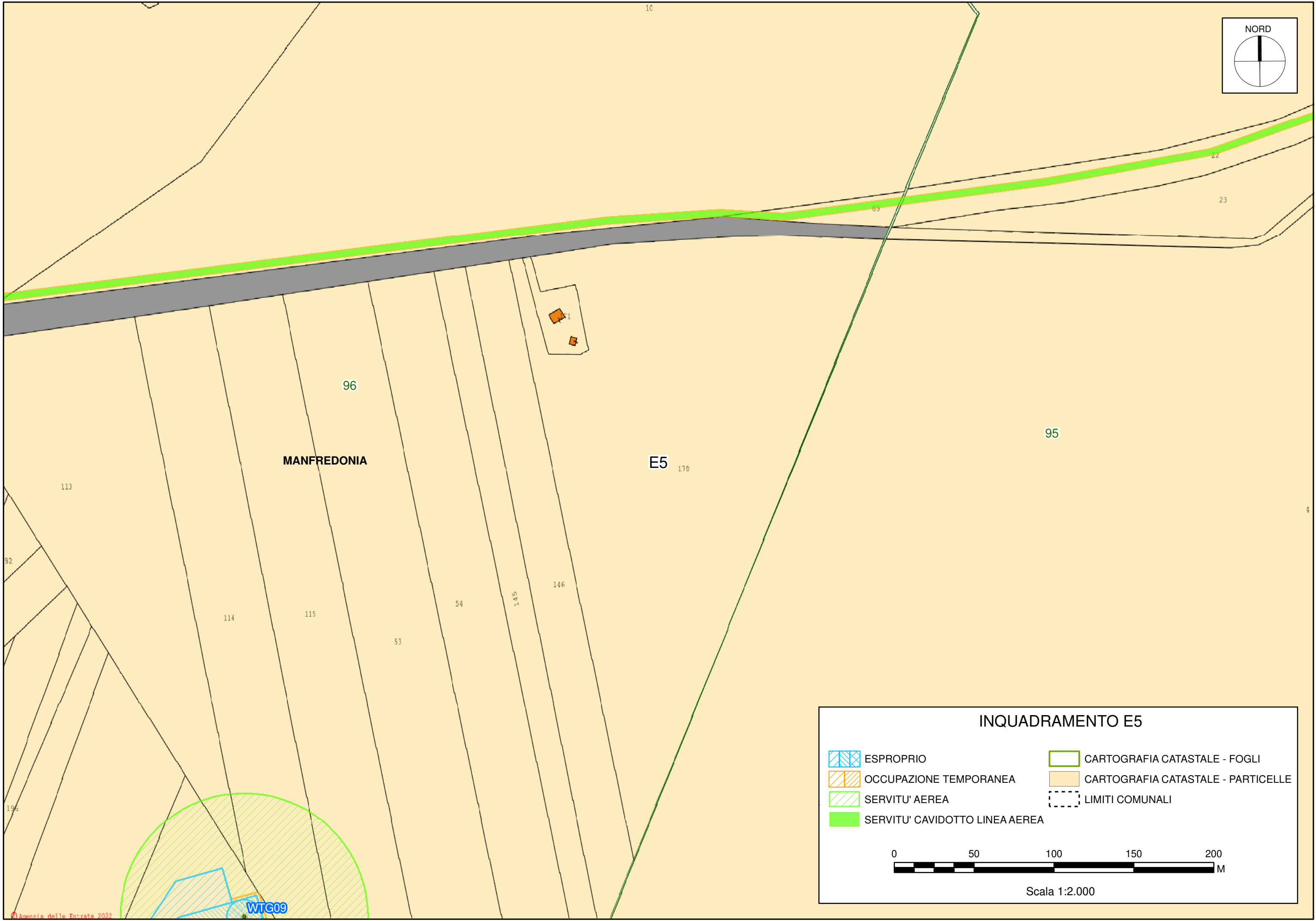
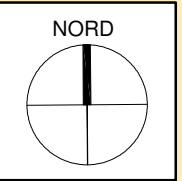
INQUADRAMENTO E4

-  ESPROPRIO
-  OCCUPAZIONE TEMPORANEA
-  SERVITU' AEREA
-  SERVITU' CAVIDOTTO LINEA AEREA
-  CARTOGRAFIA CATASTALE - FOGLI
-  CARTOGRAFIA CATASTALE - PARTICELLE
-  LIMITI COMUNALI



Scala 1:2.000










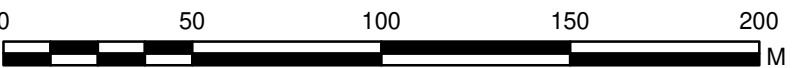


MANFREDONIA

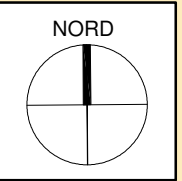
E5 170

INQUADRAMENTO E5








-  ESPROPRIO
-  OCCUPAZIONE TEMPORANEA
-  SERVITU' AEREA
-  SERVITU' CAVIDOTTO LINEA AEREA
-  CARTOGRAFIA CATASTALE - FOGLI
-  CARTOGRAFIA CATASTALE - PARTICELLE
-  LIMITI COMUNALI

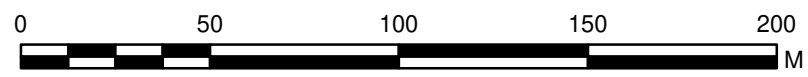


Scala 1:2.000

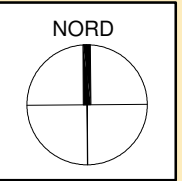


INQUADRAMENTO E6

- | | |
|---|--|
|  ESPROPRIO |  CARTOGRAFIA CATASTALE - FOGLI |
|  OCCUPAZIONE TEMPORANEA |  CARTOGRAFIA CATASTALE - PARTICELLE |
|  SERVITU' AEREA |  LIMITI COMUNALI |
|  SERVITU' CAVIDOTTO LINEA AEREA | |



Scala 1:2.000



94

MANFREDONIA

E7

213

212

82

48

154

93

162

156

155

84

50

47



ESPROPRIO



OCCUPAZIONE TEMPORANEA



SERVITU' AEREA



SERVITU' CAVIDOTTO LINEA AEREA



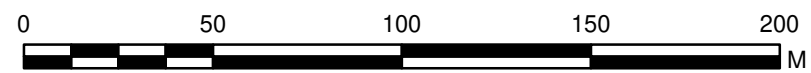
CARTOGRAFIA CATASTALE - FOGLI



CARTOGRAFIA CATASTALE - PARTICELLE

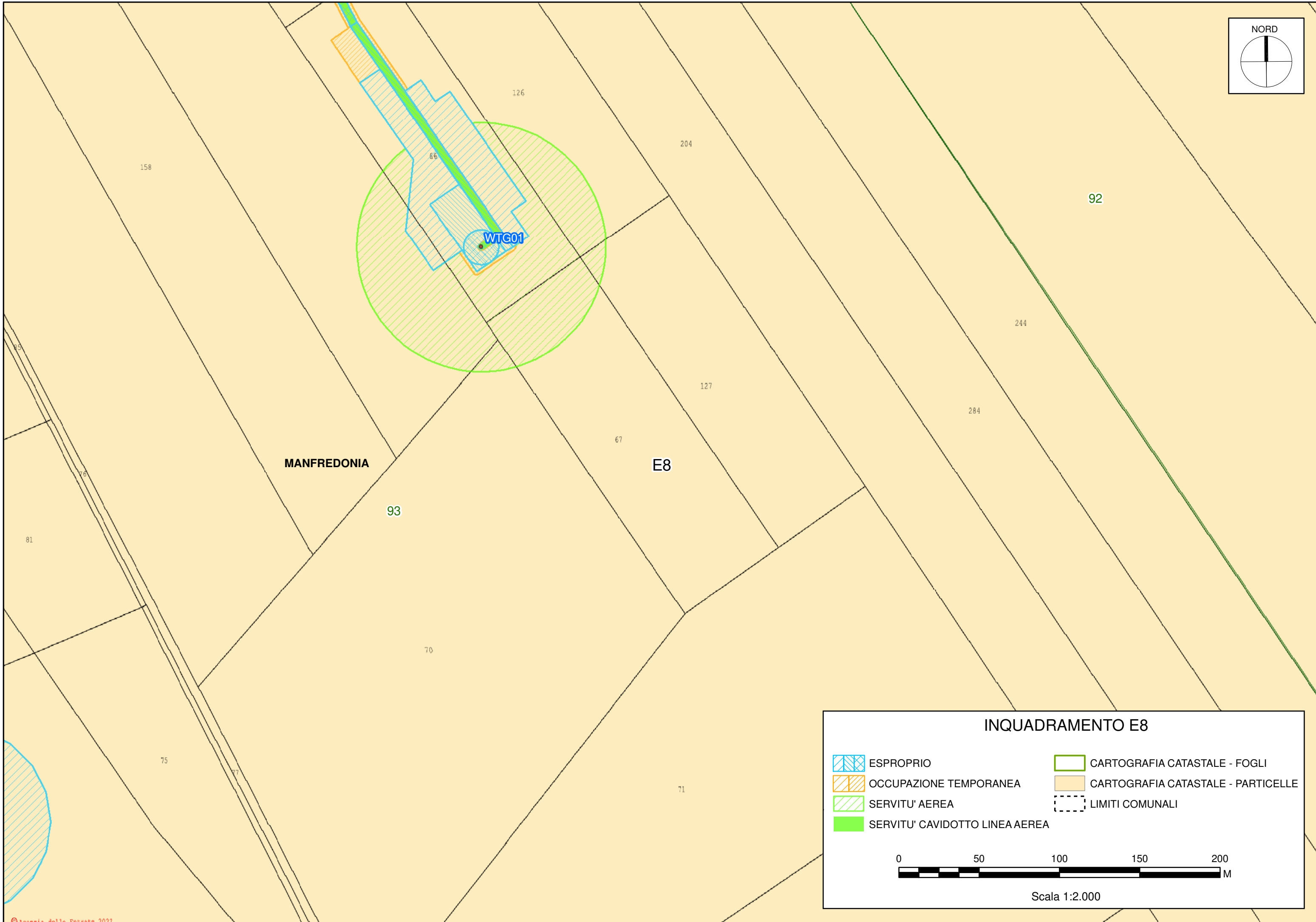
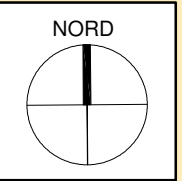


LIMITI COMUNALI



Scala 1:2.000

INQUADRAMENTO E7










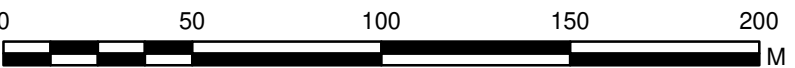
MANFREDONIA

E8

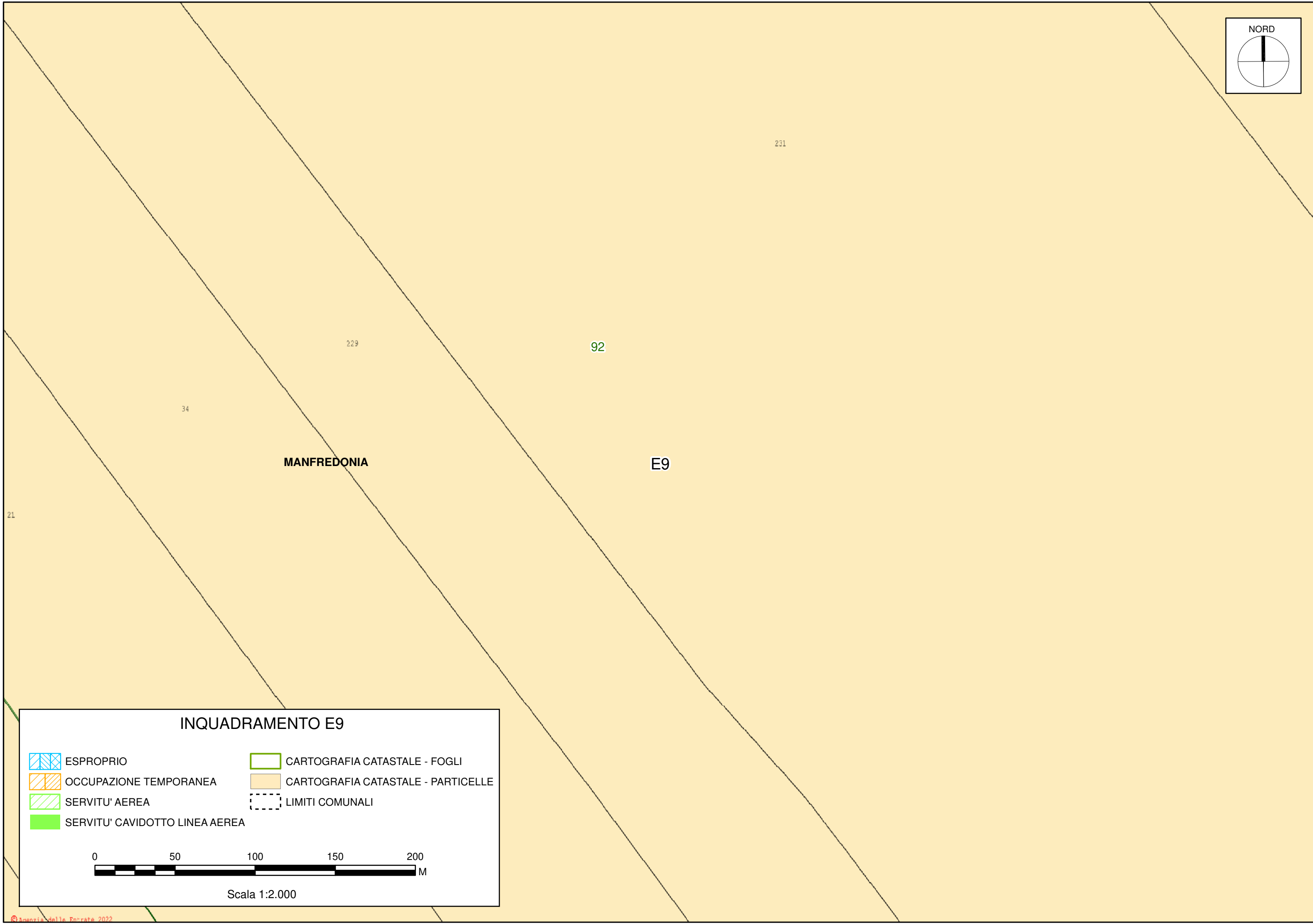
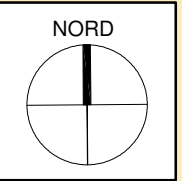
WTC01

INQUADRAMENTO E8








- | | |
|--|--|
|  ESPROPRIO |  CARTOGRAFIA CATASTALE - FOGLI |
|  OCCUPAZIONE TEMPORANEA |  CARTOGRAFIA CATASTALE - PARTICELLE |
|  SERVITU' AEREA |  LIMITI COMUNALI |
|  SERVITU' CAVIDOTTO LINEA AEREA | |

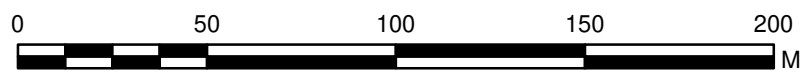


Scala 1:2.000

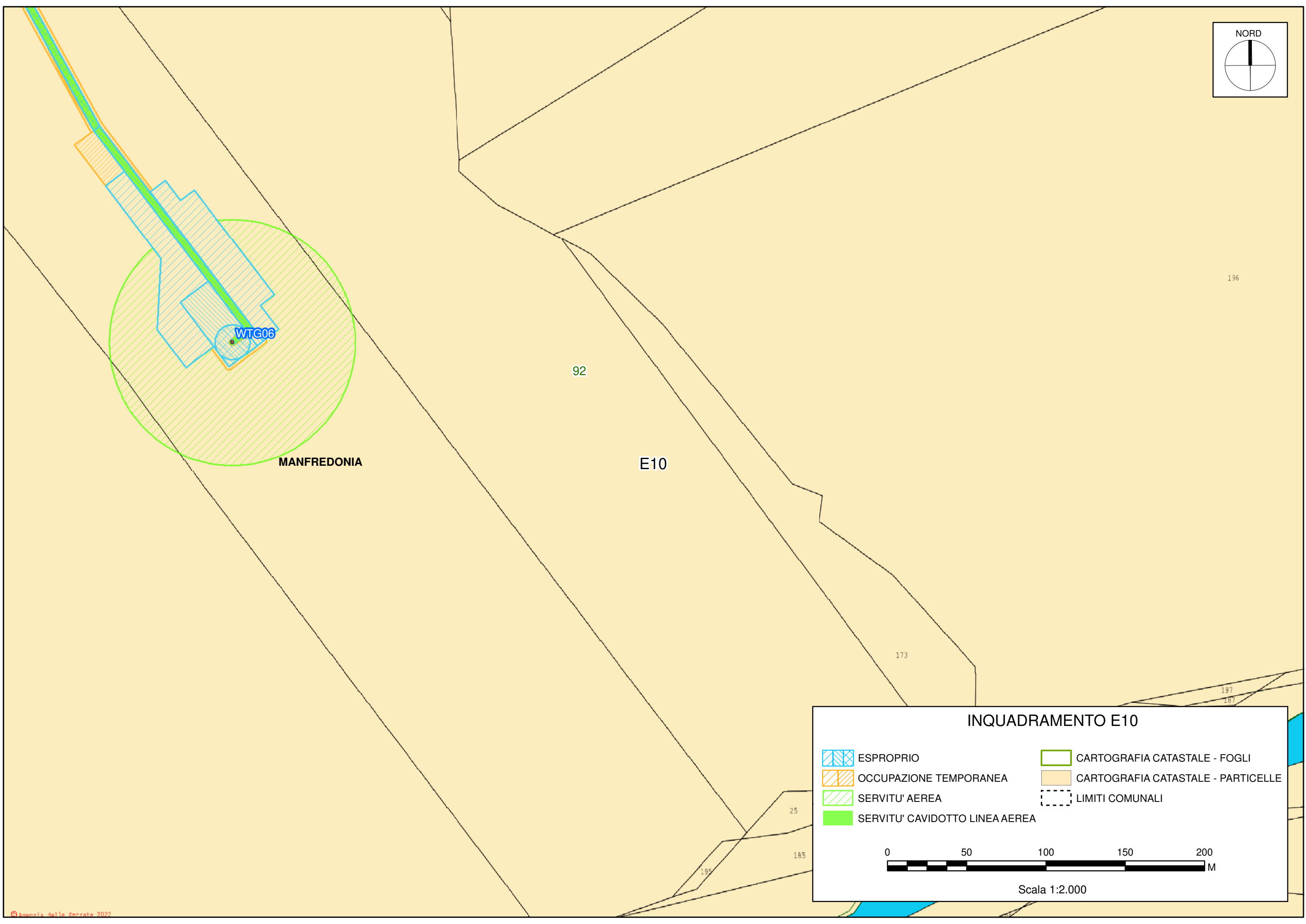
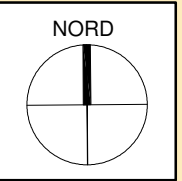


INQUADRAMENTO E9

- | | |
|---|--|
|  ESPROPRIO |  CARTOGRAFIA CATASTALE - FOGLI |
|  OCCUPAZIONE TEMPORANEA |  CARTOGRAFIA CATASTALE - PARTICELLE |
|  SERVITU' AEREA |  LIMITI COMUNALI |
|  SERVITU' CAVIDOTTO LINEA AEREA | |



Scala 1:2.000



MANFREDONIA

E10

WTC06

92

173

196

197








187

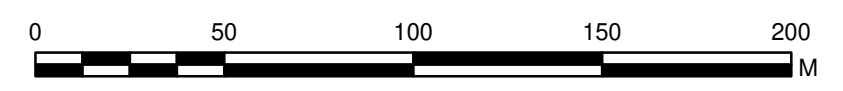
25

185

195








INQUADRAMENTO E10

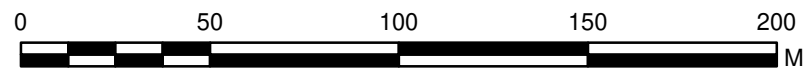
- | | |
|--|--|
|  ESPROPRIO |  CARTOGRAFIA CATASTALE - FOGLI |
|  OCCUPAZIONE TEMPORANEA |  CARTOGRAFIA CATASTALE - PARTICELLE |
|  SERVITU' AEREA |  LIMITI COMUNALI |
|  SERVITU' CAVIDOTTO LINEA AEREA | |



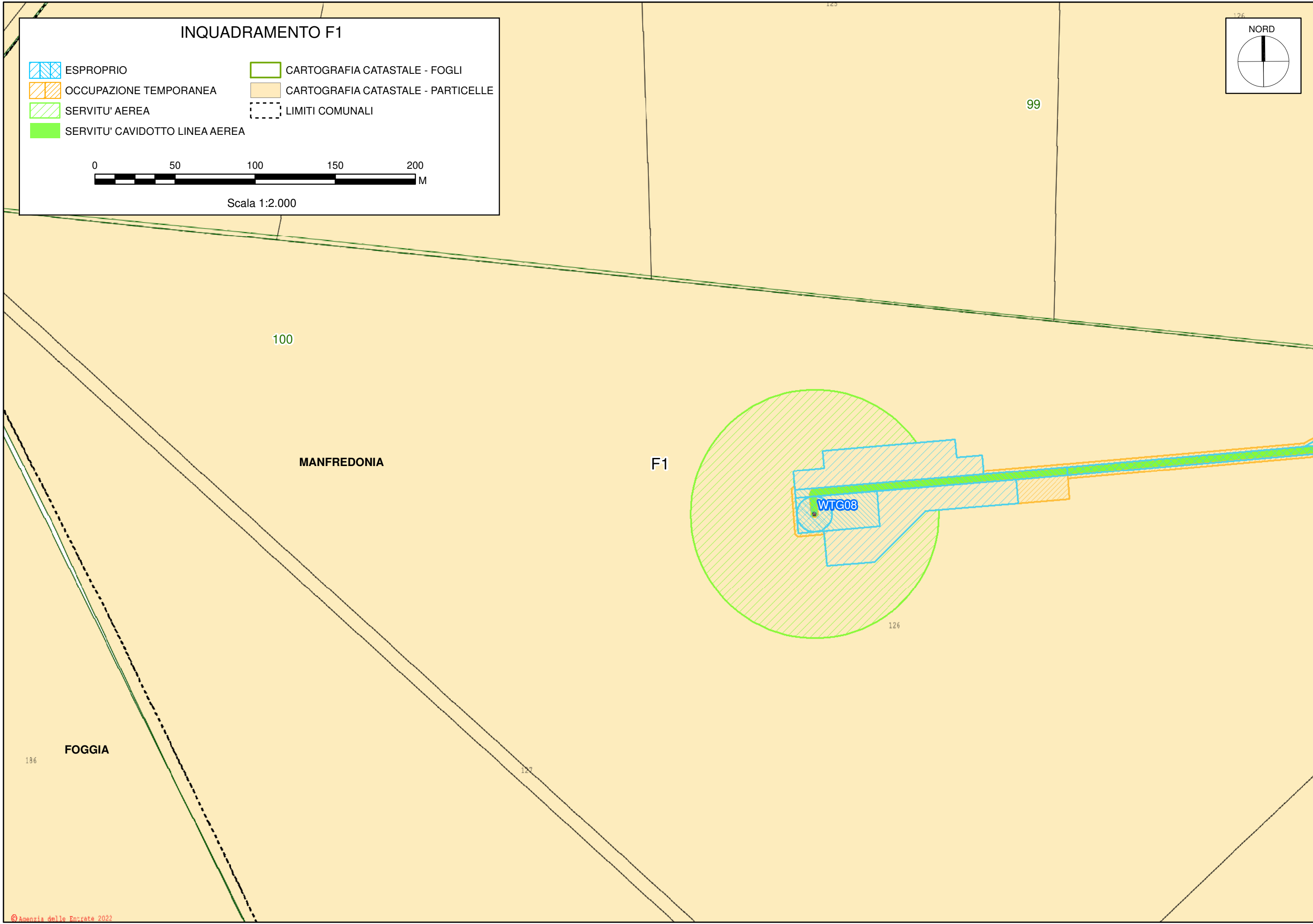
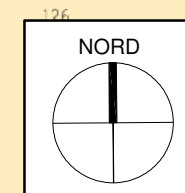
Scala 1:2.000

INQUADRAMENTO F1

- | | |
|---|--|
|  ESPROPRIO |  CARTOGRAFIA CATASTALE - FOGLI |
|  OCCUPAZIONE TEMPORANEA |  CARTOGRAFIA CATASTALE - PARTICELLE |
|  SERVITU' AEREA |  LIMITI COMUNALI |
|  SERVITU' CAVIDOTTO LINEA AEREA | |



Scala 1:2.000



186

FOGGIA

100

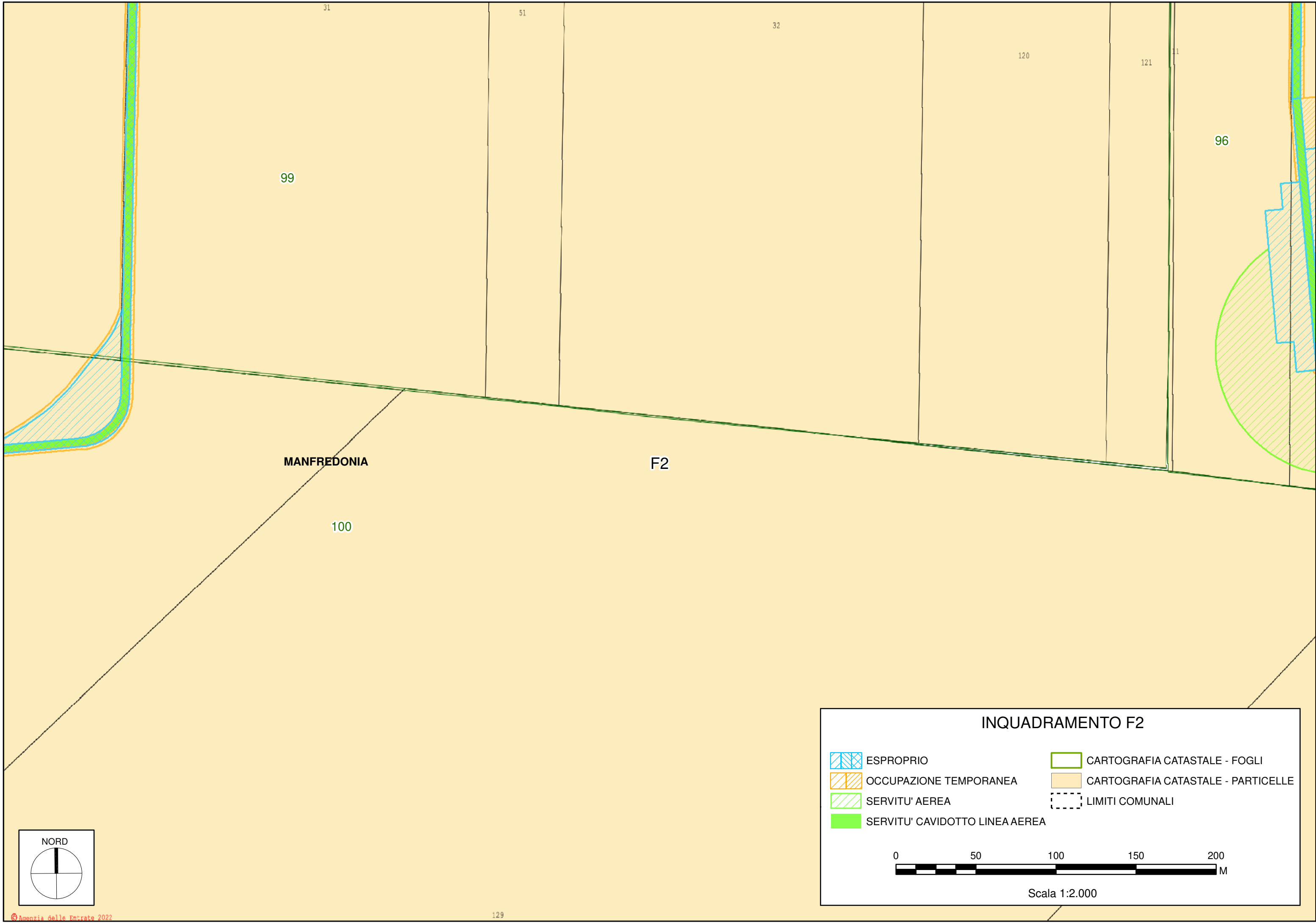
MANFREDONIA

F1

WTC08

126

99



MANFREDONIA

F2

100

99

31

51

32

120

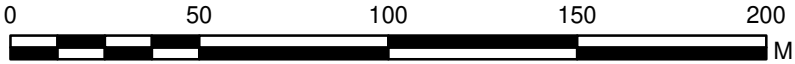
121

11

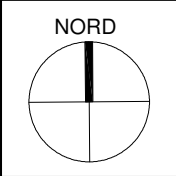
96

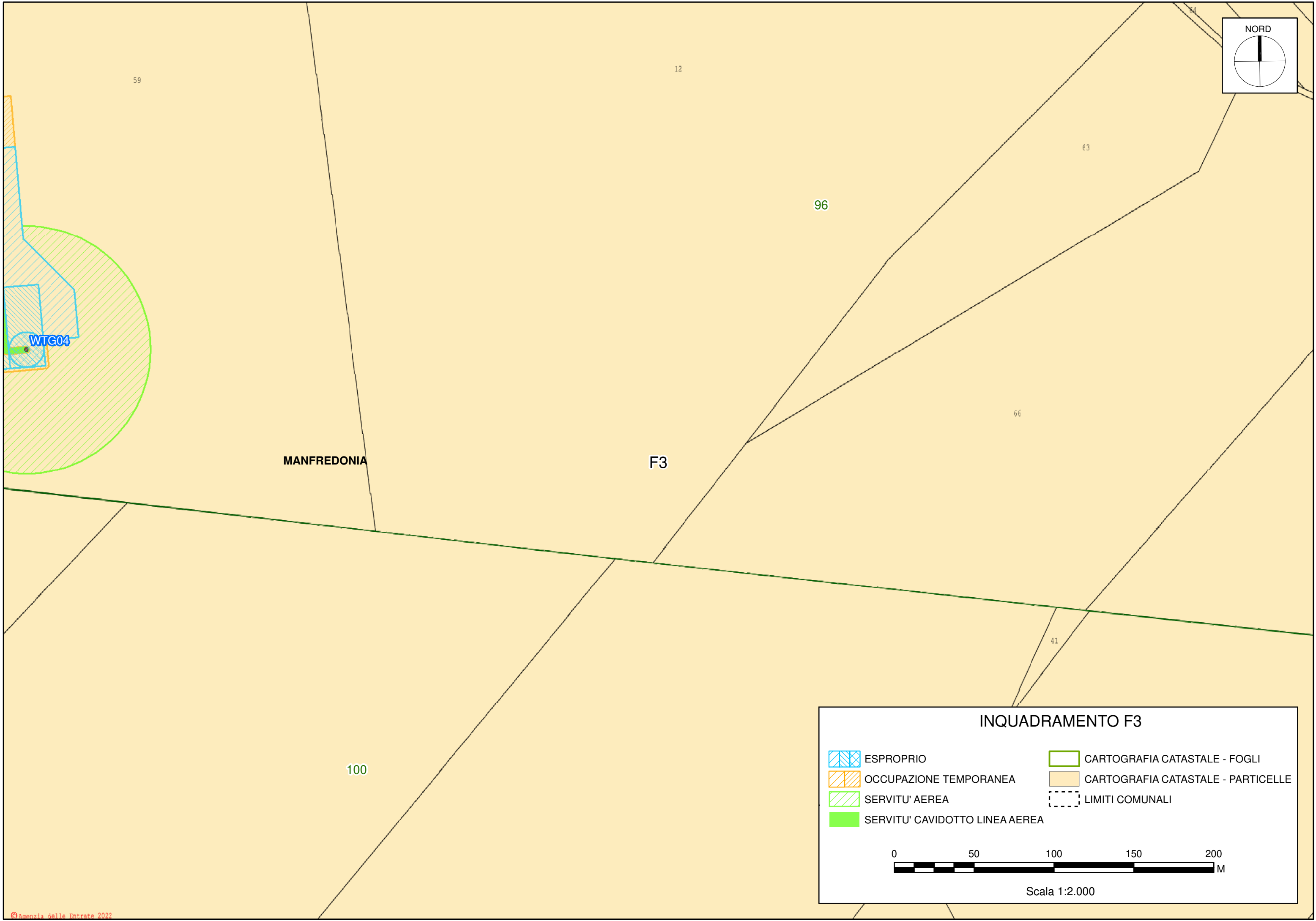
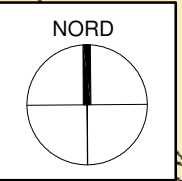
INQUADRAMENTO F2

- ESPROPRIO
- OCCUPAZIONE TEMPORANEA
- SERVITU' AEREA
- SERVITU' CAVIDOTTO LINEA AEREA
- CARTOGRAFIA CATASTALE - FOGLI
- CARTOGRAFIA CATASTALE - PARTICELLE
- LIMITI COMUNALI










Scala 1:2.000



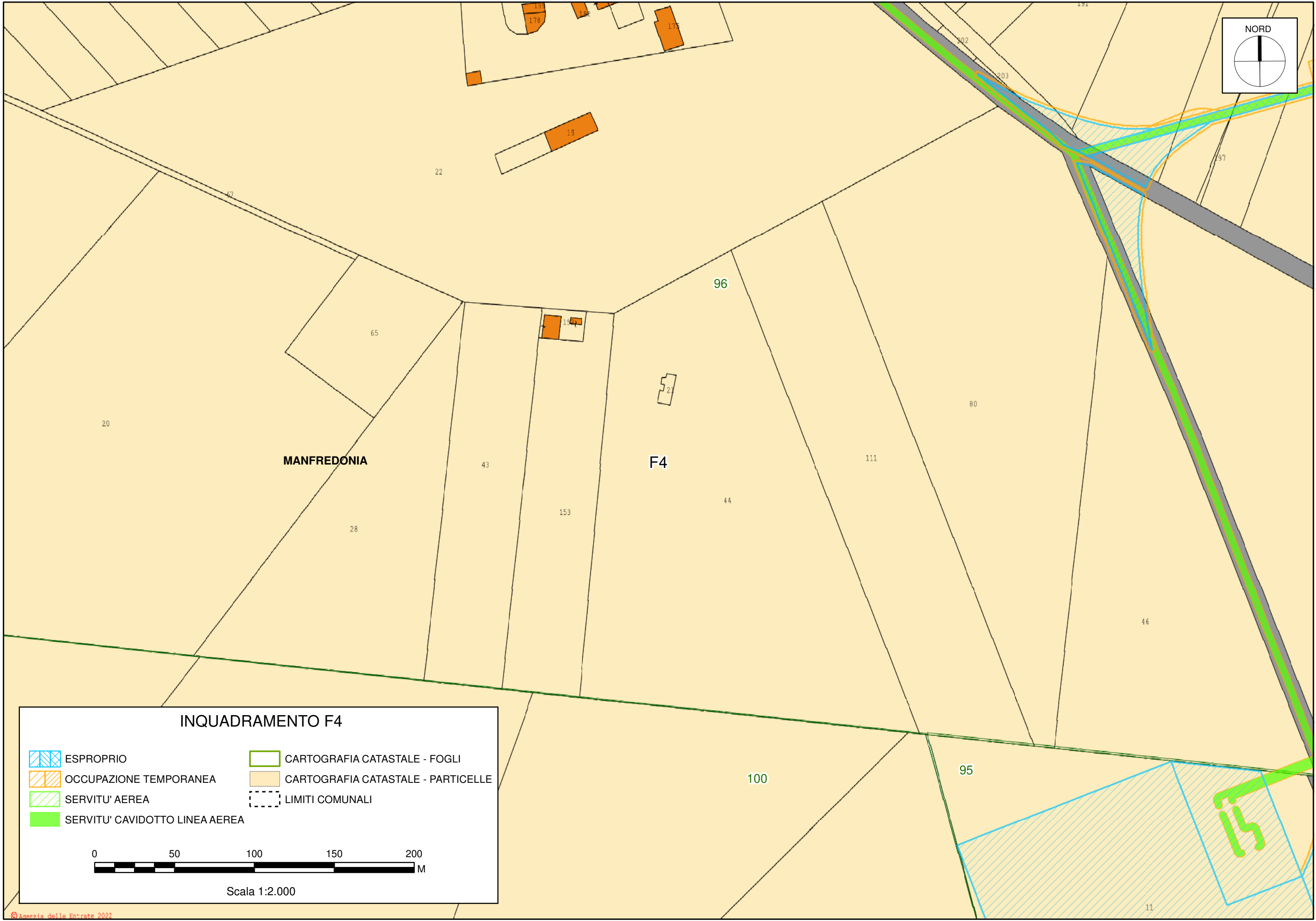
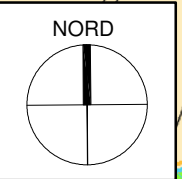


INQUADRAMENTO F3

- | | |
|--|--|
|  ESPROPRIO |  CARTOGRAFIA CATASTALE - FOGLI |
|  OCCUPAZIONE TEMPORANEA |  CARTOGRAFIA CATASTALE - PARTICELLE |
|  SERVITU' AEREA |  LIMITI COMUNALI |
|  SERVITU' CAVIDOTTO LINEA AEREA | |










Scala 1:2.000




MANFREDONIA

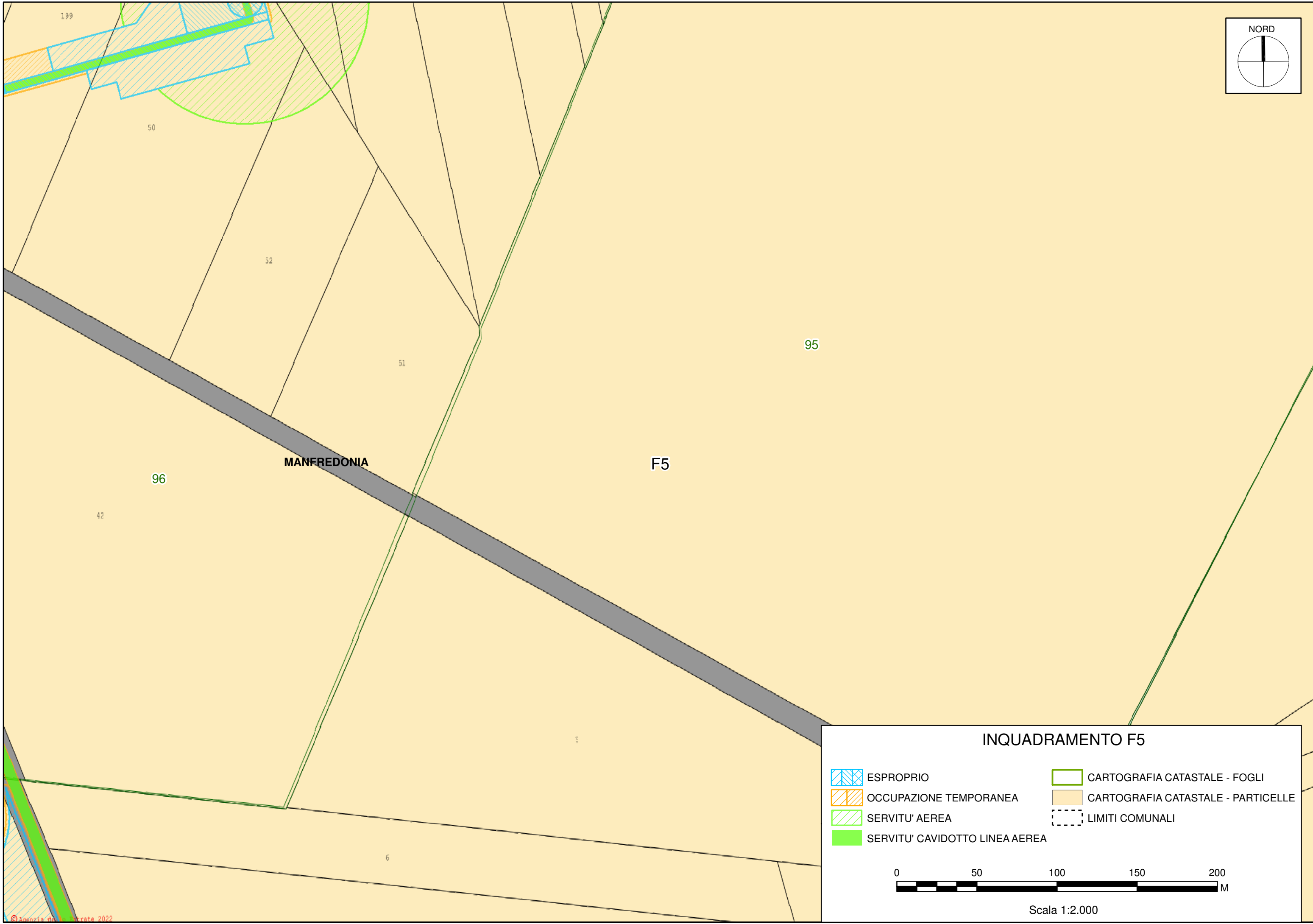
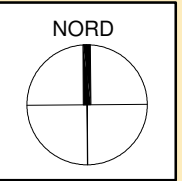
F4

INQUADRAMENTO F4

- | | |
|---|--|
|  ESPROPRIO |  CARTOGRAFIA CATASTALE - FOGLI |
|  OCCUPAZIONE TEMPORANEA |  CARTOGRAFIA CATASTALE - PARTICELLE |
|  SERVITU' AEREA |  LIMITI COMUNALI |
|  SERVITU' CAVIDOTTO LINEA AEREA | |










Scala 1:2.000

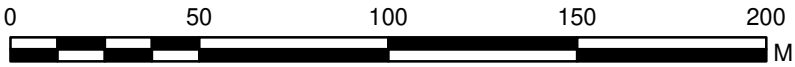


MANFREDONIA

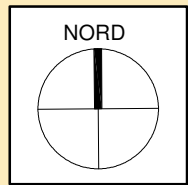
F5

INQUADRAMENTO F5








-  ESPROPRIO
-  OCCUPAZIONE TEMPORANEA
-  SERVITU' AEREA
-  SERVITU' CAVIDOTTO LINEA AEREA
-  CARTOGRAFIA CATASTALE - FOGLI
-  CARTOGRAFIA CATASTALE - PARTICELLE
-  LIMITI COMUNALI

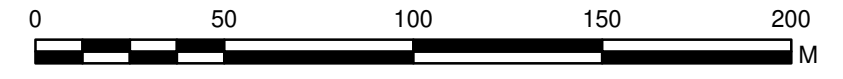


Scala 1:2.000

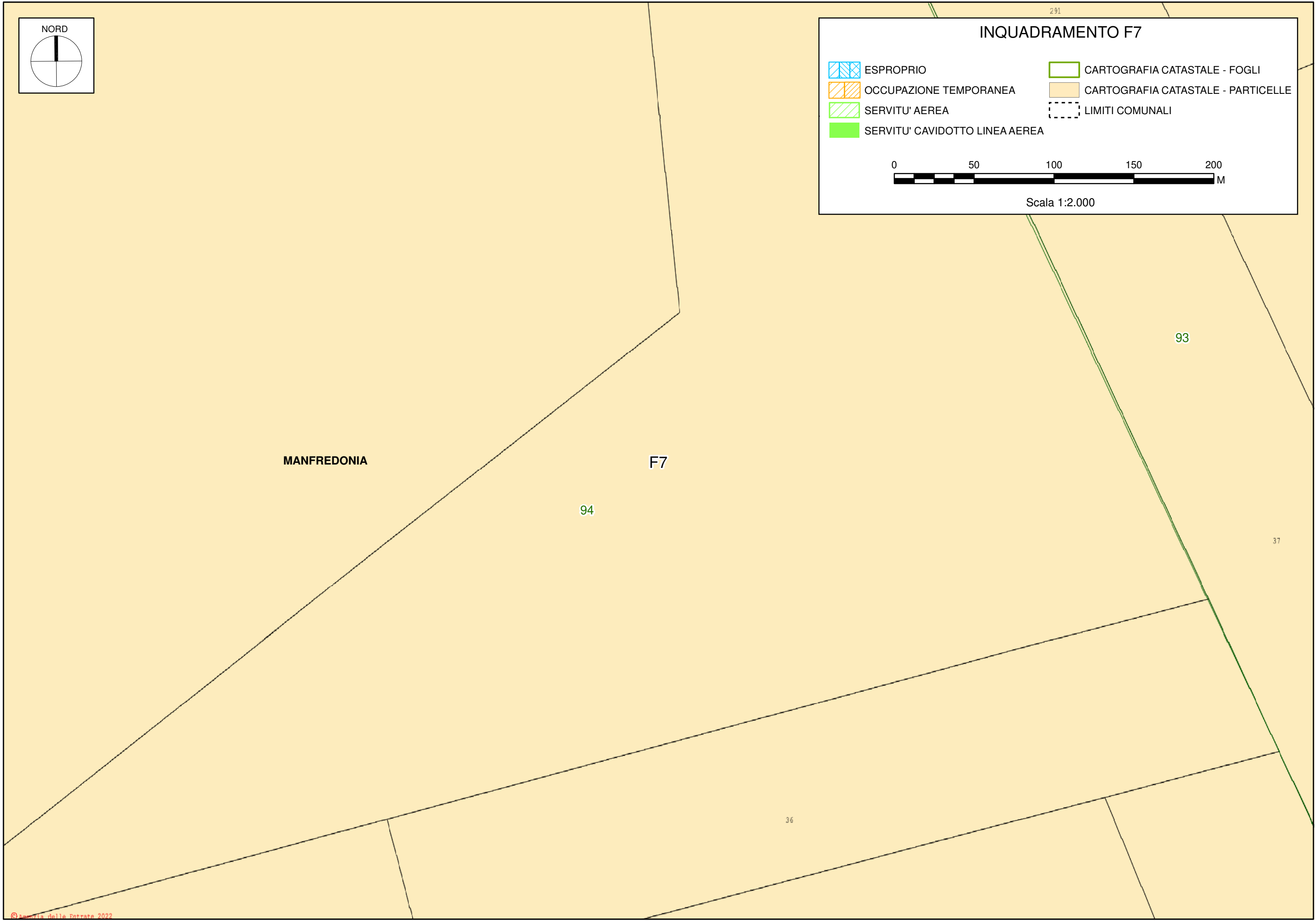


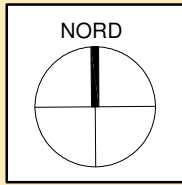
INQUADRAMENTO F7

-  ESPROPRIO
-  OCCUPAZIONE TEMPORANEA
-  SERVITU' AEREA
-  SERVITU' CAVIDOTTO LINEA AEREA
-  CARTOGRAFIA CATASTALE - FOGLI
-  CARTOGRAFIA CATASTALE - PARTICELLE
-  LIMITI COMUNALI



Scala 1:2.000





27

23

15

100

36

95








MANFREDONIA

G4

28

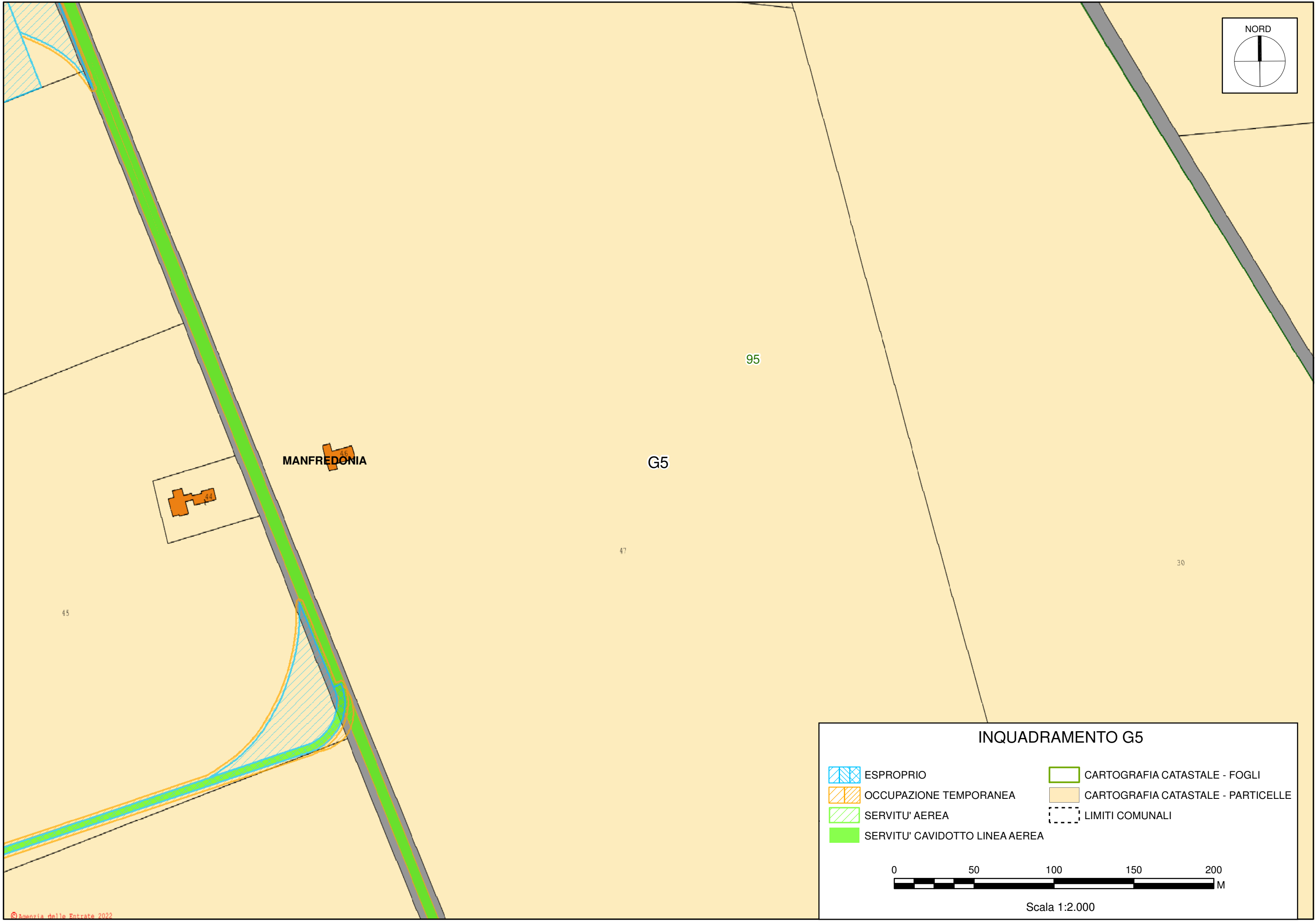
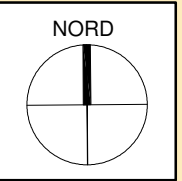
64

INQUADRAMENTO G4

- | | |
|---|--|
|  ESPROPRIO |  CARTOGRAFIA CATASTALE - FOGLI |
|  OCCUPAZIONE TEMPORANEA |  CARTOGRAFIA CATASTALE - PARTICELLE |
|  SERVITU' AEREA |  LIMITI COMUNALI |
|  SERVITU' CAVIDOTTO LINEA AEREA | |










Scala 1:2.000

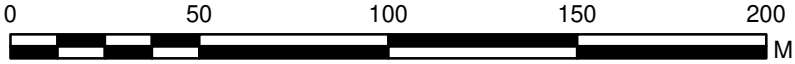


MANFREDONIA

G5








INQUADRAMENTO G5

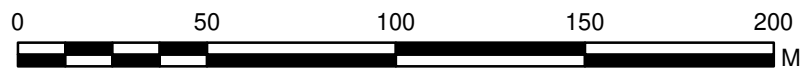
- | | |
|--|--|
|  ESPROPRIO |  CARTOGRAFIA CATASTALE - FOGLI |
|  OCCUPAZIONE TEMPORANEA |  CARTOGRAFIA CATASTALE - PARTICELLE |
|  SERVITU' AEREA |  LIMITI COMUNALI |
|  SERVITU' CAVIDOTTO LINEA AEREA | |



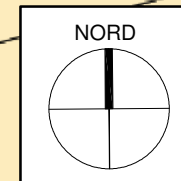
Scala 1:2.000

INQUADRAMENTO G6

-  ESPROPRIO
-  OCCUPAZIONE TEMPORANEA
-  SERVITU' AEREA
-  SERVITU' CAVIDOTTO LINEA AEREA
-  CARTOGRAFIA CATASTALE - FOGLI
-  CARTOGRAFIA CATASTALE - PARTICELLE
-  LIMITI COMUNALI



Scala 1:2.000



34

35

94








MANFREDONIA

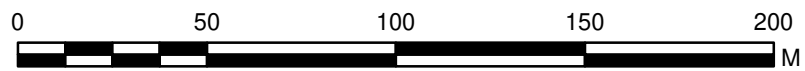
G6

WTG12

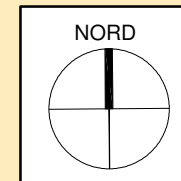
95

INQUADRAMENTO G7

-  ESPROPRIO
-  OCCUPAZIONE TEMPORANEA
-  SERVITU' AEREA
-  SERVITU' CAVIDOTTO LINEA AEREA
-  CARTOGRAFIA CATASTALE - FOGLI
-  CARTOGRAFIA CATASTALE - PARTICELLE
-  LIMITI COMUNALI



Scala 1:2.000



MANFREDONIA

G7

94

37

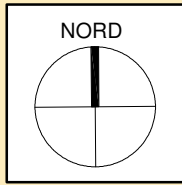
WTG10

5

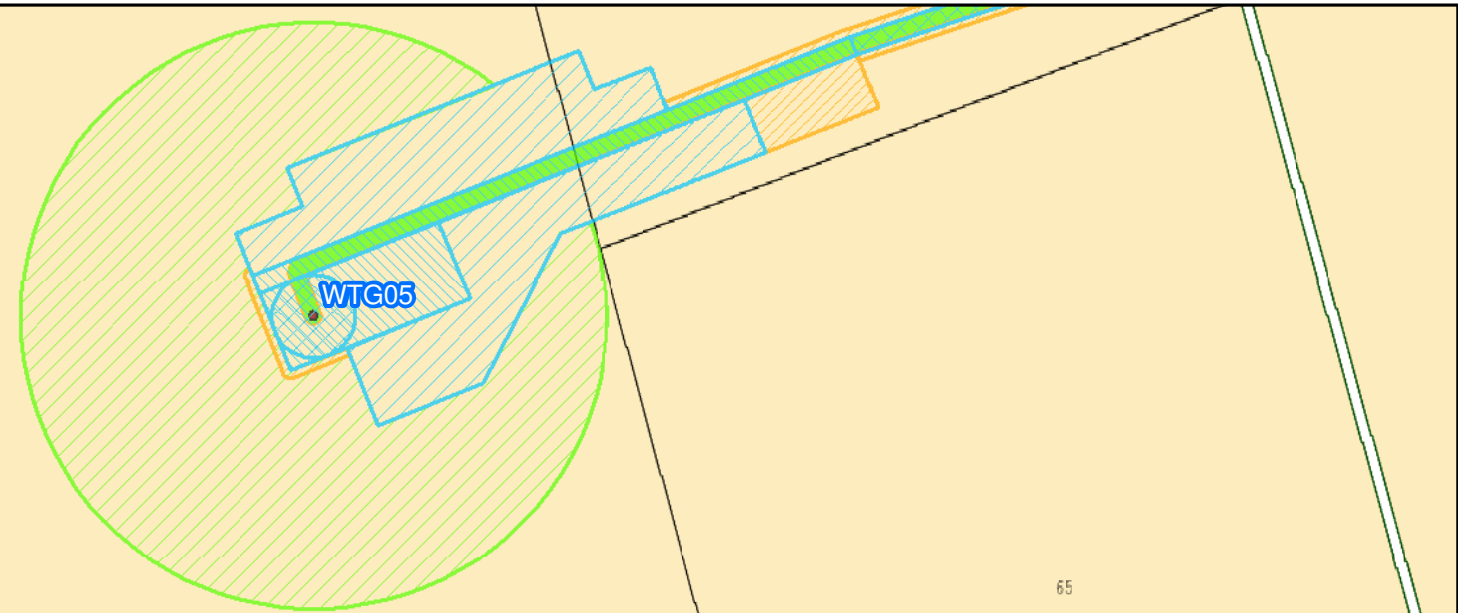
75

72

102



100



65

MANFREDONIA

H4

54

30

33

55

53

58

59








197


196

101

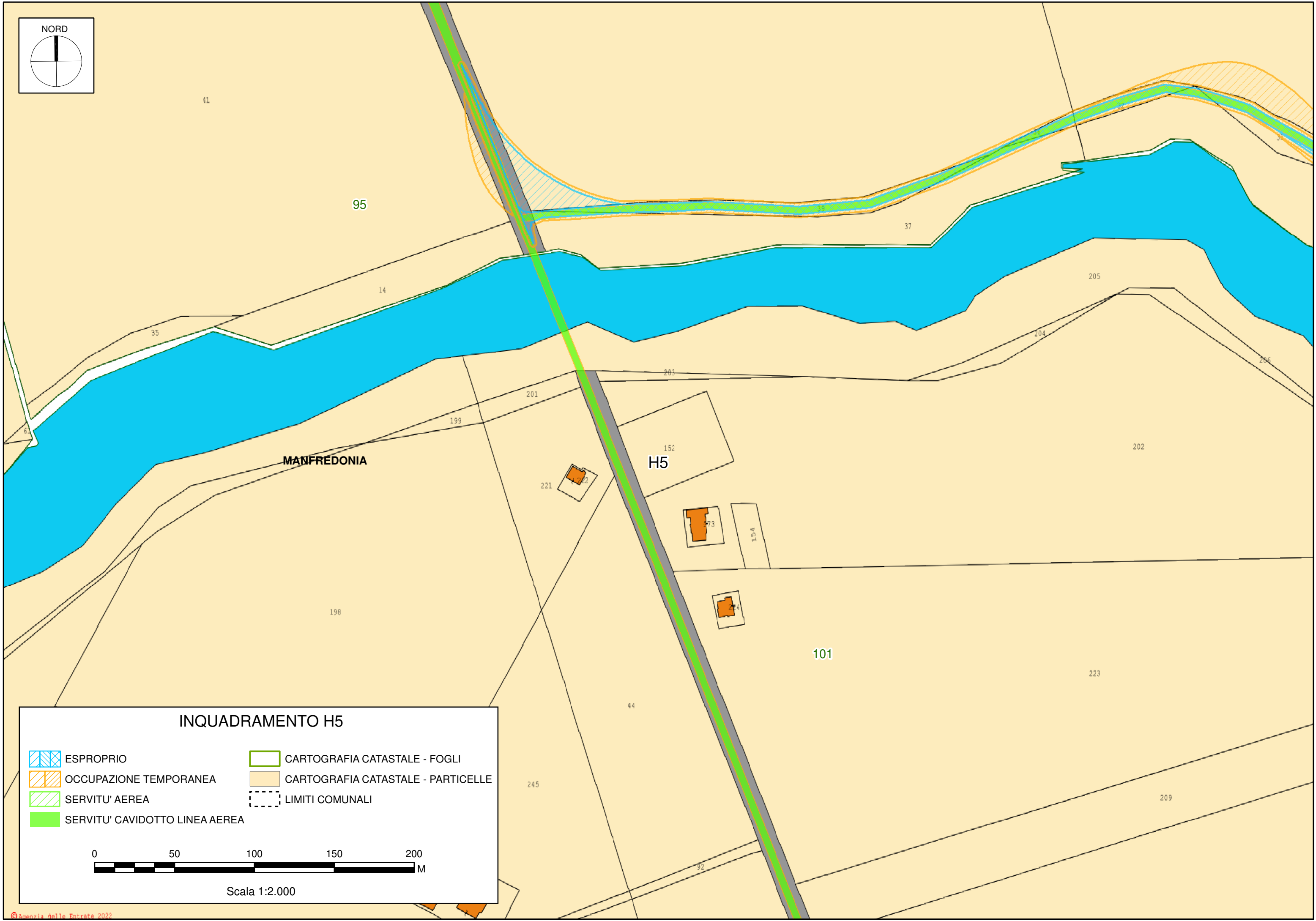
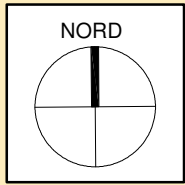
248

INQUADRAMENTO H4








- | | |
|---|--|
|  ESPROPRIO |  CARTOGRAFIA CATASTALE - FOGLI |
|  OCCUPAZIONE TEMPORANEA |  CARTOGRAFIA CATASTALE - PARTICELLE |
|  SERVITU' AEREA |  LIMITI COMUNALI |
|  SERVITU' CAVIDOTTO LINEA AEREA | |

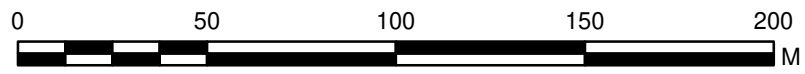


Scala 1:2.000

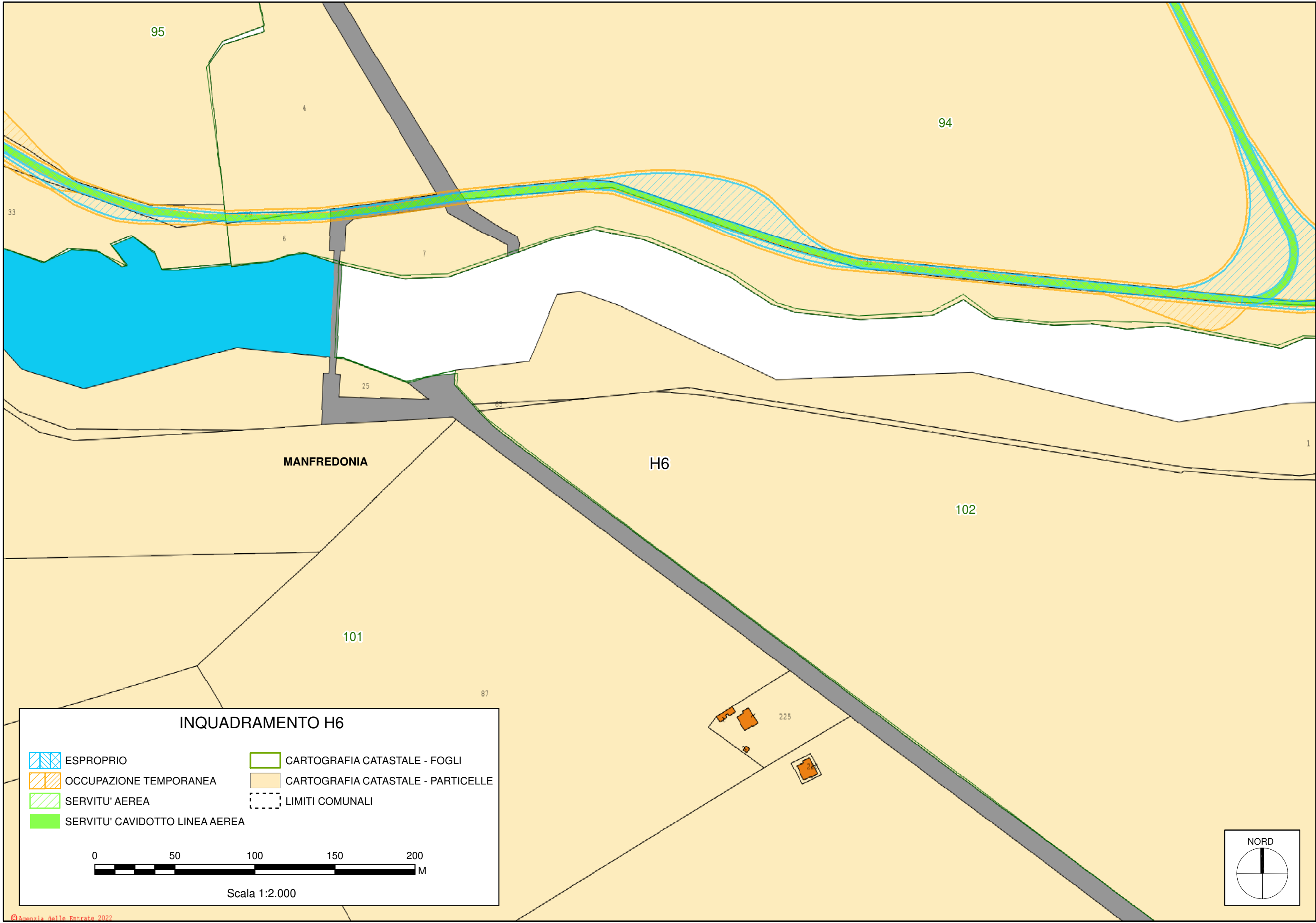


INQUADRAMENTO H5








- | | |
|---|--|
|  ESPROPRIO |  CARTOGRAFIA CATASTALE - FOGLI |
|  OCCUPAZIONE TEMPORANEA |  CARTOGRAFIA CATASTALE - PARTICELLE |
|  SERVITU' AEREA |  LIMITI COMUNALI |
|  SERVITU' CAVIDOTTO LINEA AEREA | |

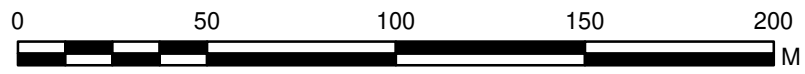


Scala 1:2.000

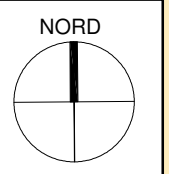


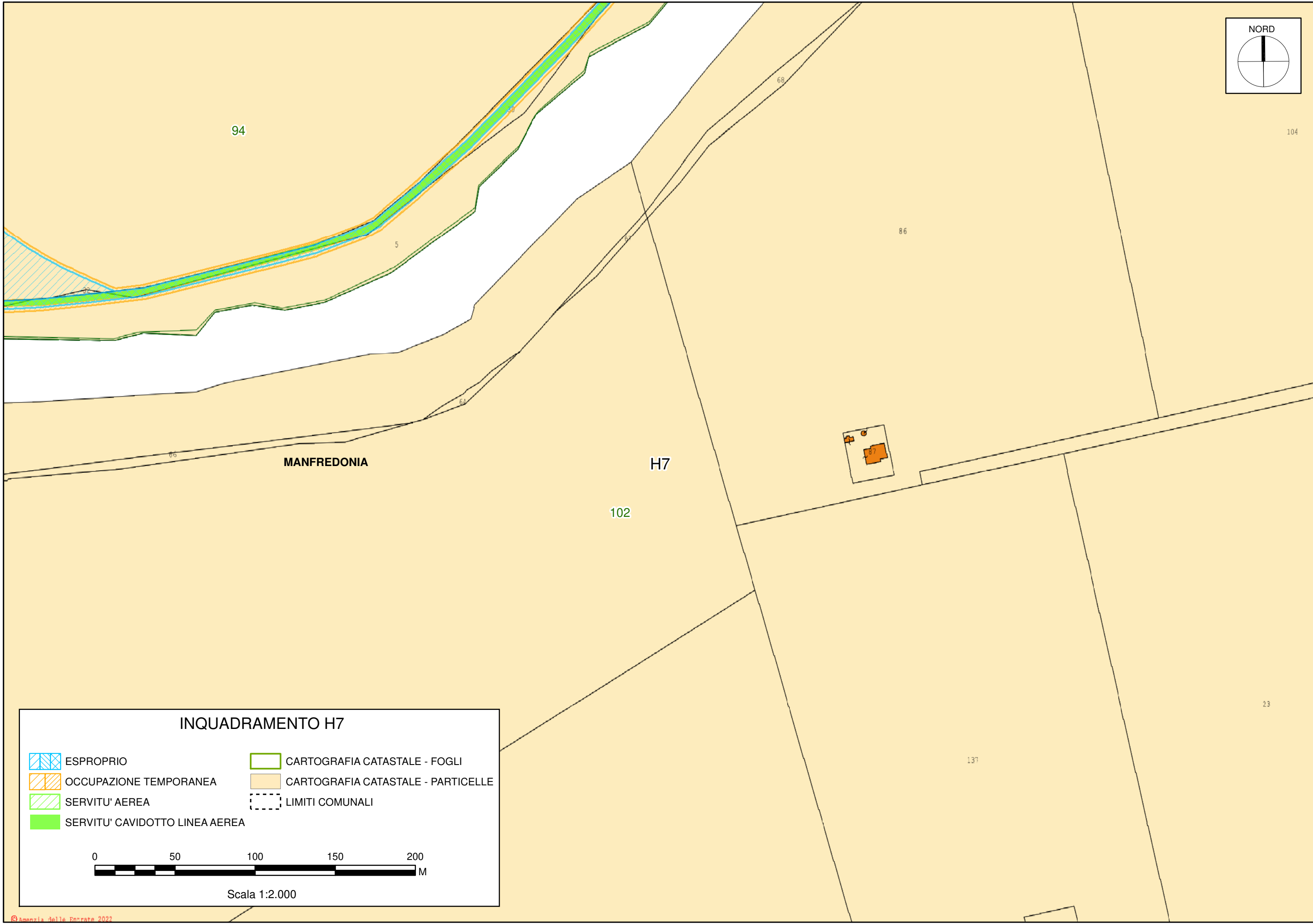
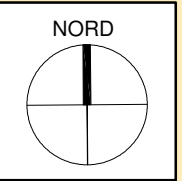
INQUADRAMENTO H6

- | | |
|---|--|
|  ESPROPRIO |  CARTOGRAFIA CATASTALE - FOGLI |
|  OCCUPAZIONE TEMPORANEA |  CARTOGRAFIA CATASTALE - PARTICELLE |
|  SERVITU' AEREA |  LIMITI COMUNALI |
|  SERVITU' CAVIDOTTO LINEA AEREA | |










Scala 1:2.000



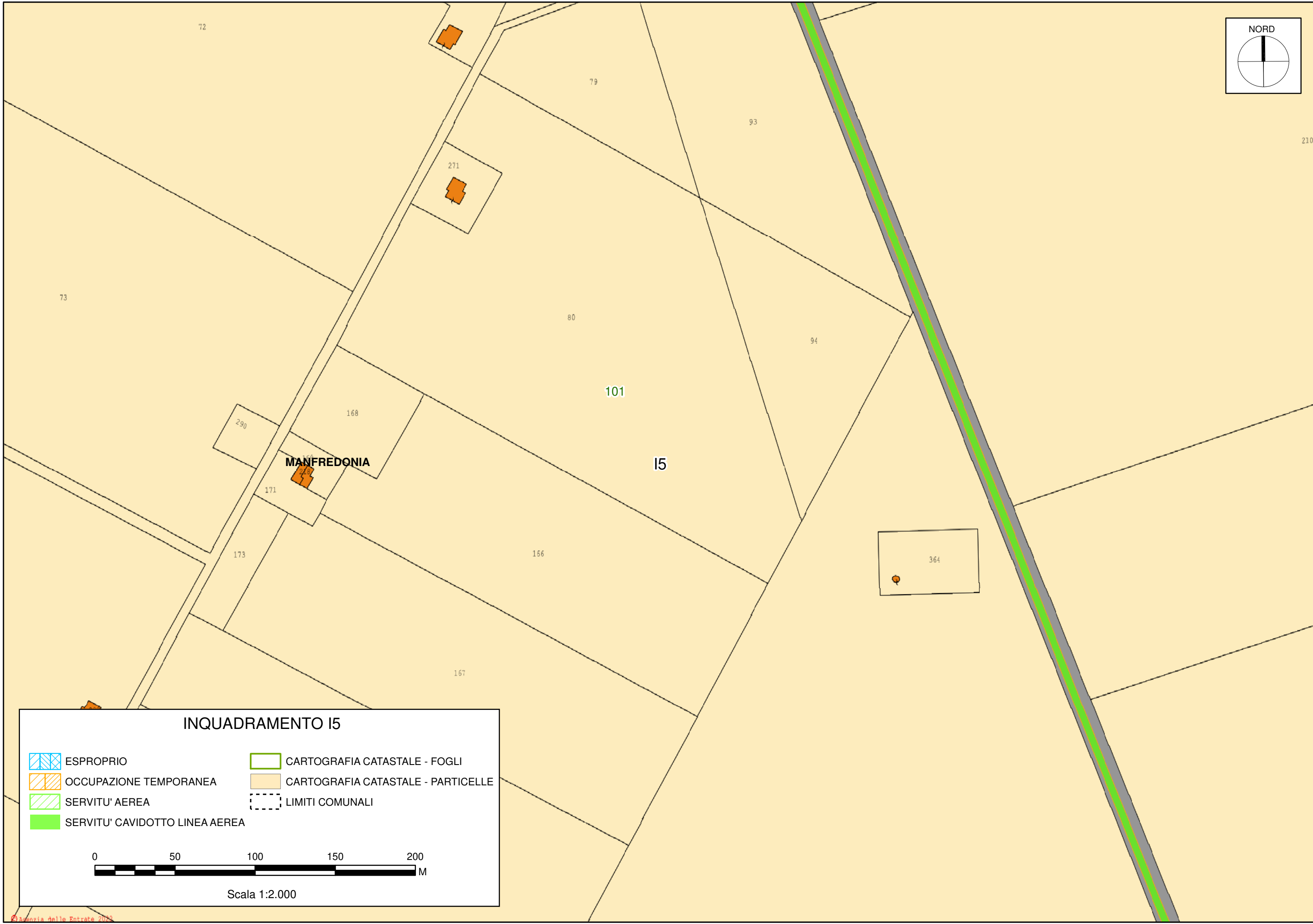
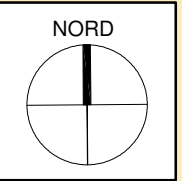


INQUADRAMENTO H7








 ESPROPRIO	 CARTOGRAFIA CATASTALE - FOGLI
 OCCUPAZIONE TEMPORANEA	 CARTOGRAFIA CATASTALE - PARTICELLE
 SERVITU' AEREA	 LIMITI COMUNALI
 SERVITU' CAVIDOTTO LINEA AEREA	

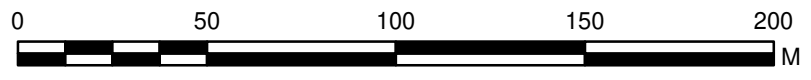
0 50 100 150 200 M

Scala 1:2.000

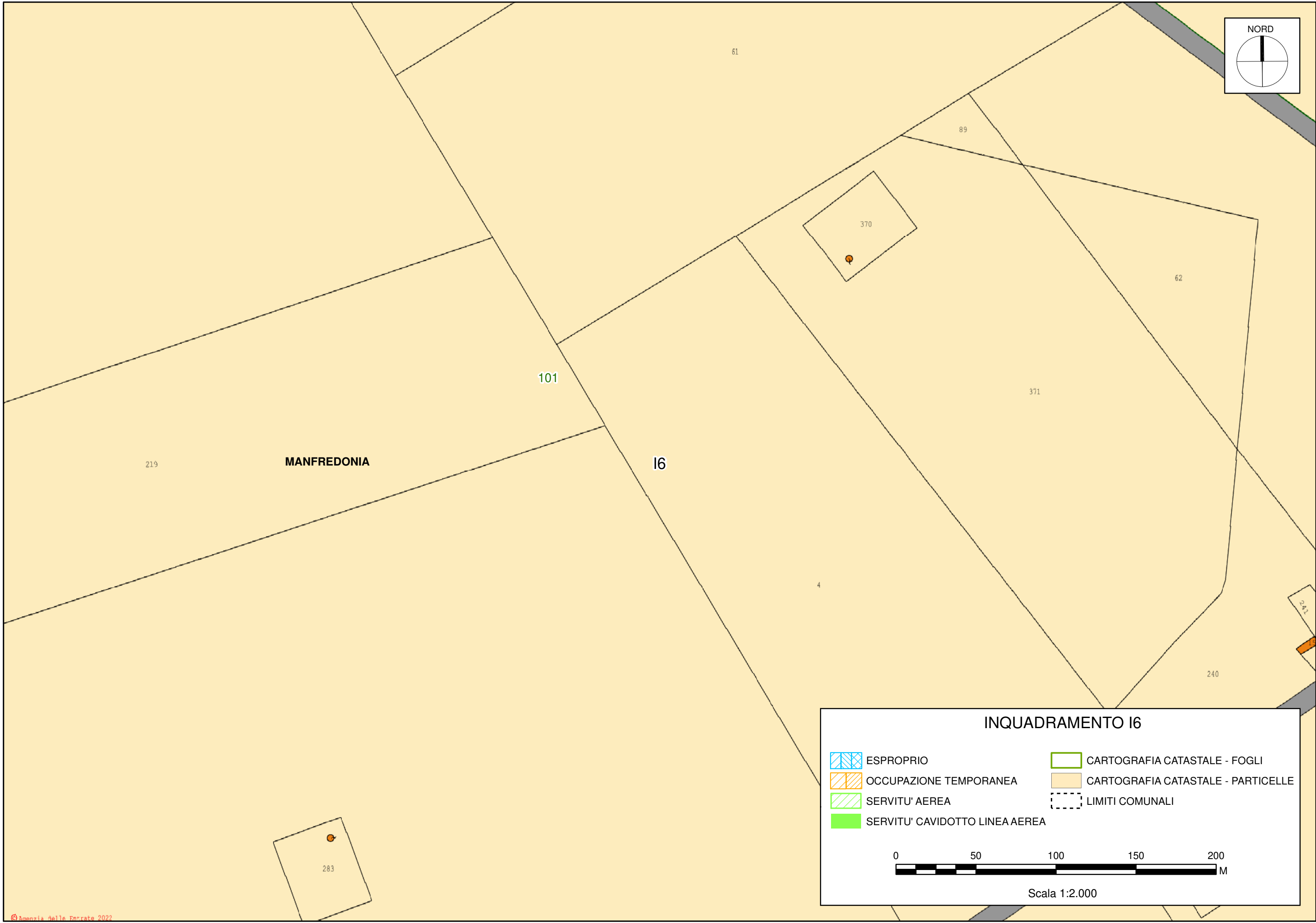
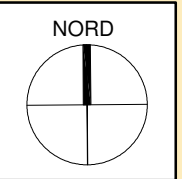


INQUADRAMENTO I5








- | | |
|---|--|
|  ESPROPRIO |  CARTOGRAFIA CATASTALE - FOGLI |
|  OCCUPAZIONE TEMPORANEA |  CARTOGRAFIA CATASTALE - PARTICELLE |
|  SERVITU' AEREA |  LIMITI COMUNALI |
|  SERVITU' CAVIDOTTO LINEA AEREA | |

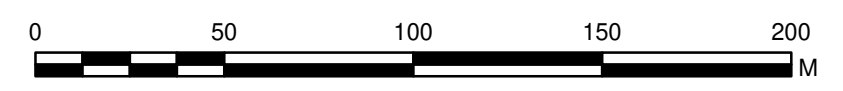


Scala 1:2.000

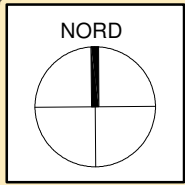


INQUADRAMENTO I6

- | | |
|--|--|
|  ESPROPRIO |  CARTOGRAFIA CATASTALE - FOGLI |
|  OCCUPAZIONE TEMPORANEA |  CARTOGRAFIA CATASTALE - PARTICELLE |
|  SERVITU' AEREA |  LIMITI COMUNALI |
|  SERVITU' CAVIDOTTO LINEA AEREA | |



Scala 1:2.000



83

14

101

MANFREDONIA

J5

298

294

352

333

297

361

290

110

347

349

48

300

301

335

30

255








302

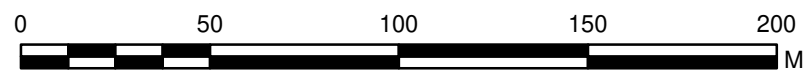
303

337

33








INQUADRAMENTO J5

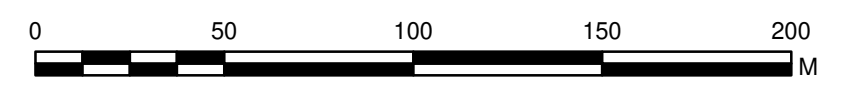
- | | |
|---|--|
|  ESPROPRIO |  CARTOGRAFIA CATASTALE - FOGLI |
|  OCCUPAZIONE TEMPORANEA |  CARTOGRAFIA CATASTALE - PARTICELLE |
|  SERVITU' AEREA |  LIMITI COMUNALI |
|  SERVITU' CAVIDOTTO LINEA AEREA | |



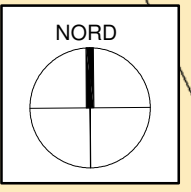
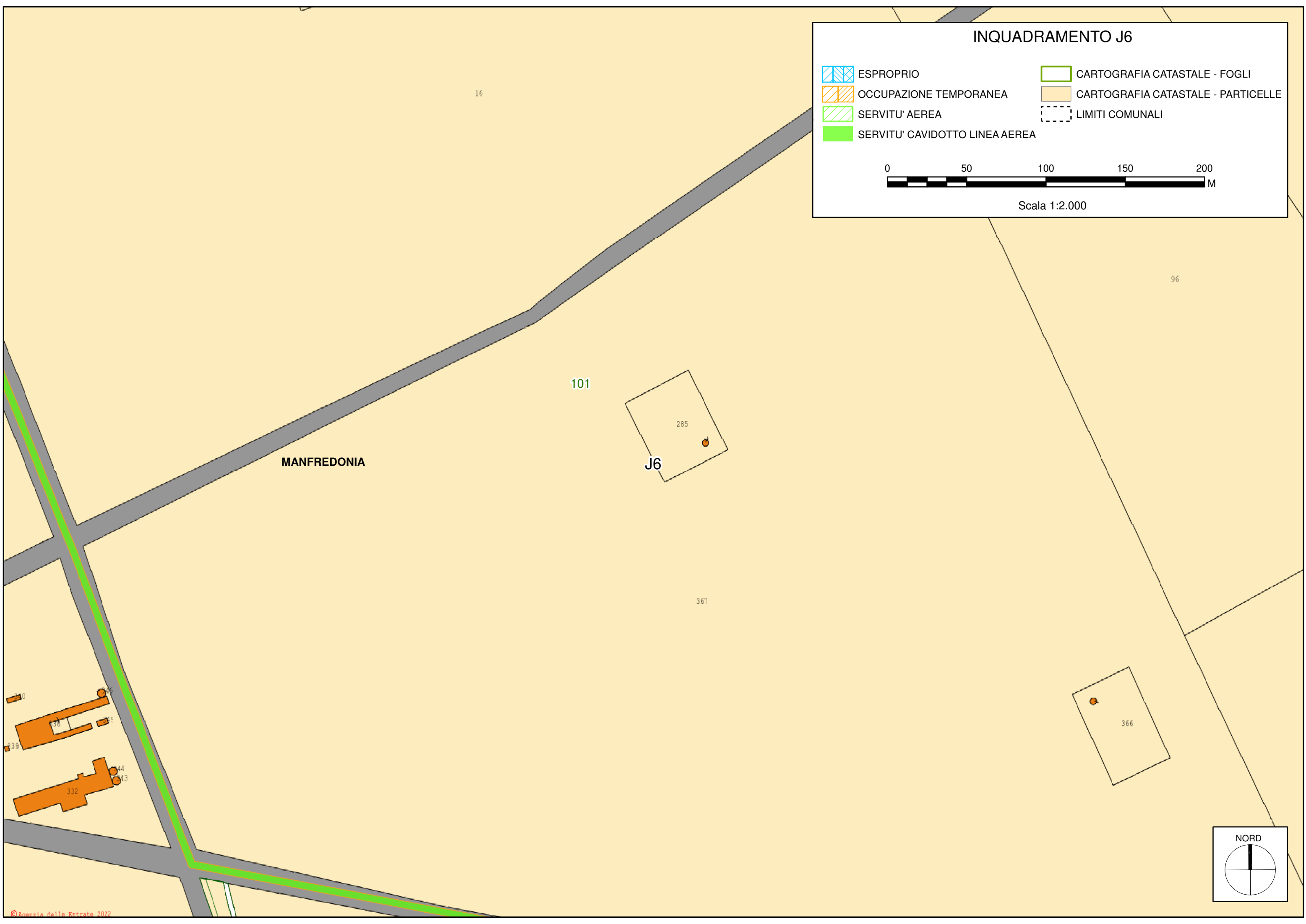
Scala 1:2.000

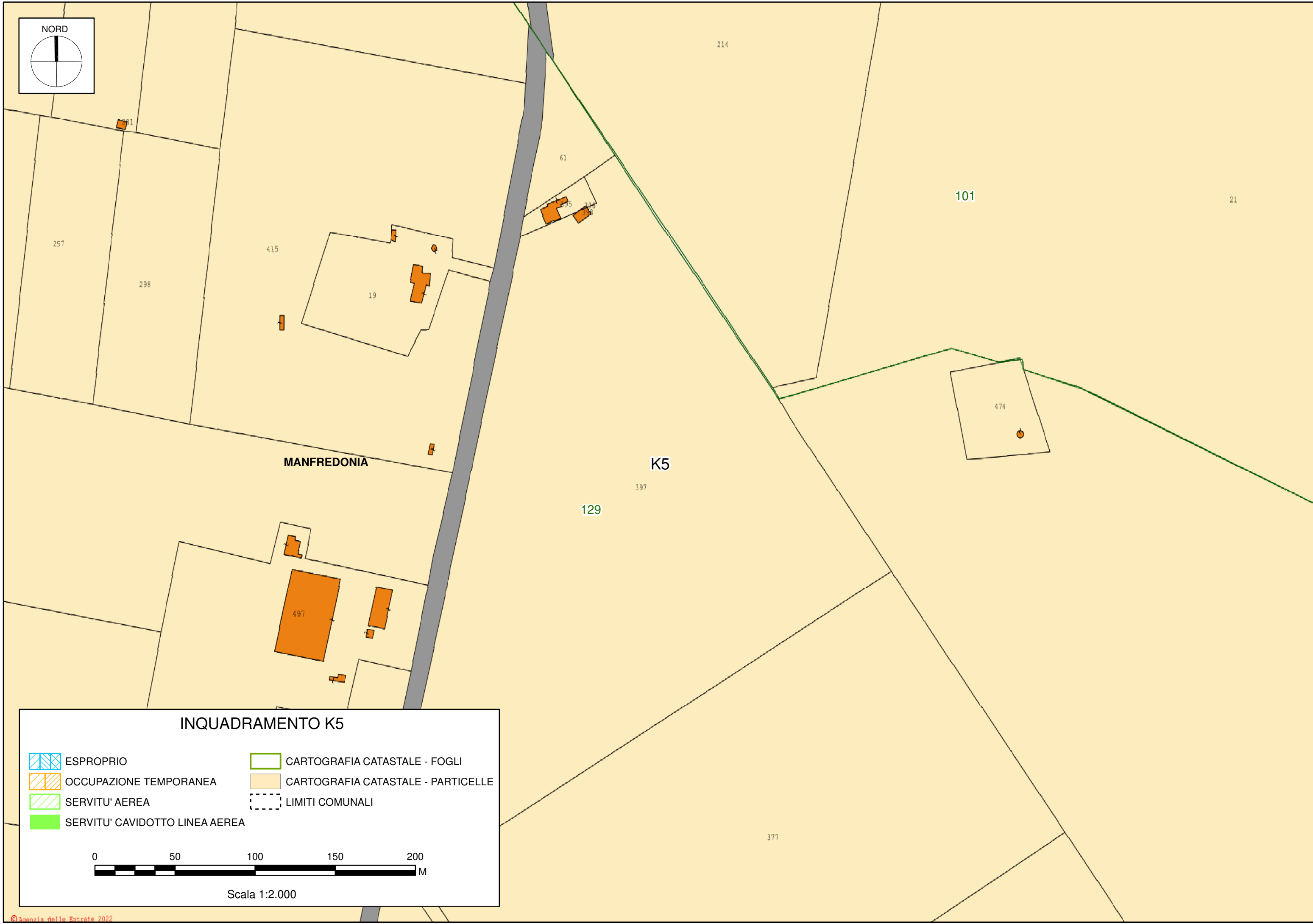
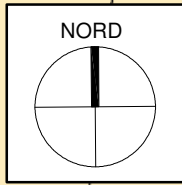
INQUADRAMENTO J6

-  ESPROPRIO
-  OCCUPAZIONE TEMPORANEA
-  SERVITU' AEREA
-  SERVITU' CAVIDOTTO LINEA AEREA
-  CARTOGRAFIA CATASTALE - FOGLI
-  CARTOGRAFIA CATASTALE - PARTICELLE
-  LIMITI COMUNALI



Scala 1:2.000










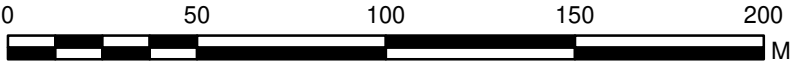


MANFREDONIA

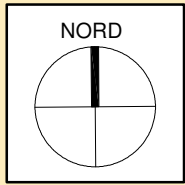
K5

INQUADRAMENTO K5

-  ESPROPRIO
-  OCCUPAZIONE TEMPORANEA
-  SERVITU' AEREA
-  SERVITU' CAVIDOTTO LINEA AEREA
-  CARTOGRAFIA CATASTALE - FOGLI
-  CARTOGRAFIA CATASTALE - PARTICELLE
-  LIMITI COMUNALI



Scala 1:2.000



101

113








485

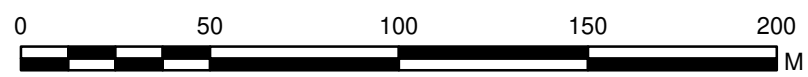
MANFREDONIA

K6

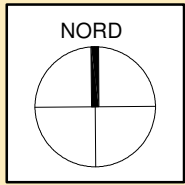
129

INQUADRAMENTO K6

- | | |
|---|--|
|  ESPROPRIO |  CARTOGRAFIA CATASTALE - FOGLI |
|  OCCUPAZIONE TEMPORANEA |  CARTOGRAFIA CATASTALE - PARTICELLE |
|  SERVITU' AEREA |  LIMITI COMUNALI |
|  SERVITU' CAVIDOTTO LINEA AEREA | |



Scala 1:2.000



468

128








129

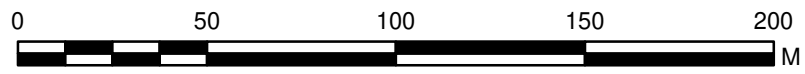
MANFREDONIA

L6

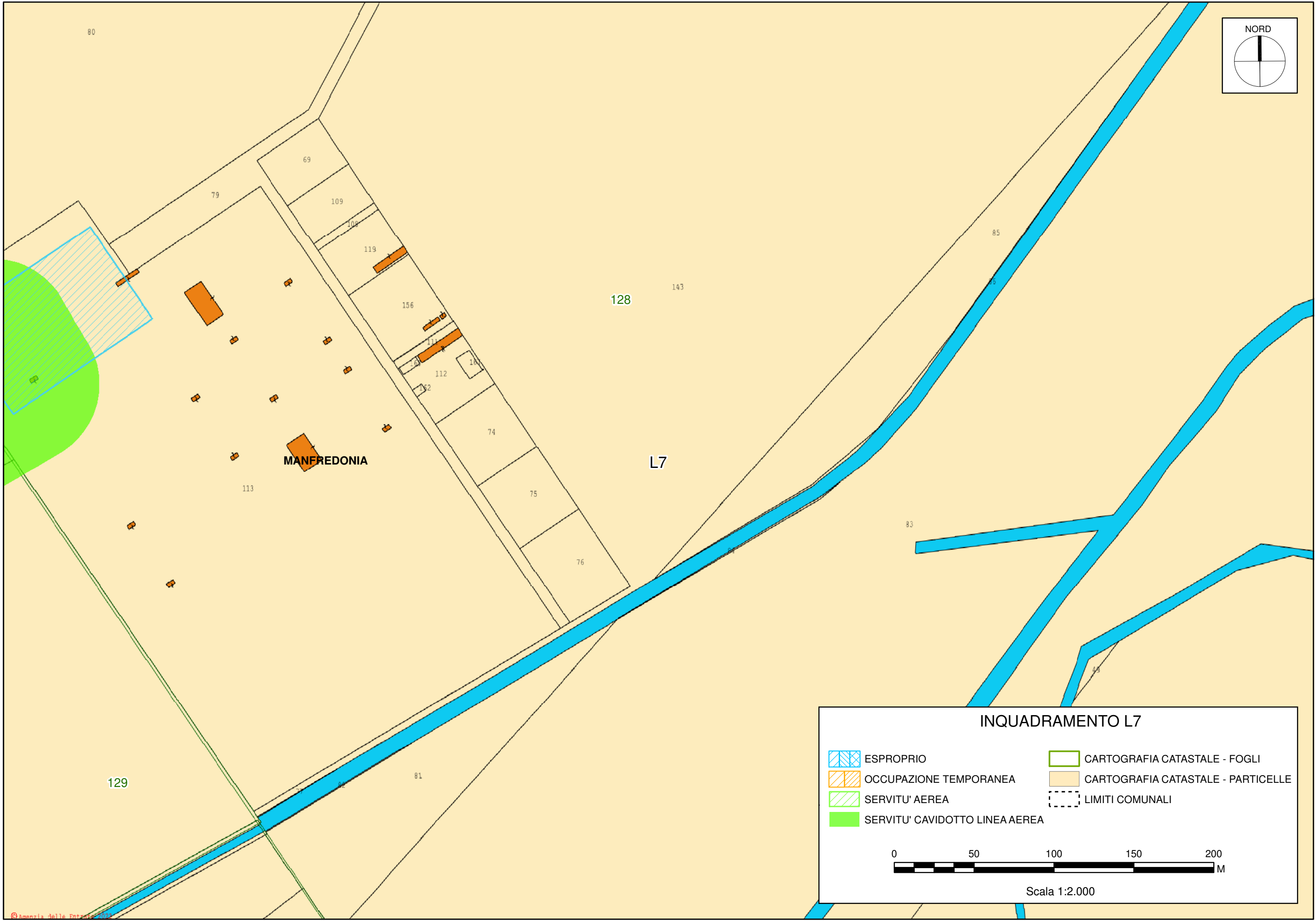
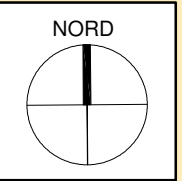
492

INQUADRAMENTO L6








- | | |
|---|--|
|  ESPROPRIO |  CARTOGRAFIA CATASTALE - FOGLI |
|  OCCUPAZIONE TEMPORANEA |  CARTOGRAFIA CATASTALE - PARTICELLE |
|  SERVITU' AEREA |  LIMITI COMUNALI |
|  SERVITU' CAVIDOTTO LINEA AEREA | |

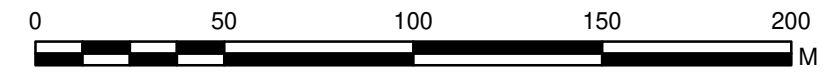


Scala 1:2.000



INQUADRAMENTO L7

- | | |
|--|--|
|  ESPROPRIO |  CARTOGRAFIA CATASTALE - FOGLI |
|  OCCUPAZIONE TEMPORANEA |  CARTOGRAFIA CATASTALE - PARTICELLE |
|  SERVITU' AEREA |  LIMITI COMUNALI |
|  SERVITU' CAVIDOTTO LINEA AEREA | |



Scala 1:2.000

Progetto dell'impianto eolico denominato "Foggia" della potenza complessiva di 79,20 MW da realizzarsi nel Comune di Manfredonia (FG).

Il sottoscritto Ing. Leonardo Filotico, C.F. FLTLRD74B22E882U, direttore Tecnico della Progetto Engineering srl, Iscritto all'ordine degli ingegneri di Taranto al n. 1812 dal 17/09/2002

dichiara

12

che le superfici per le quali è richiesto l'esproprio e/o l'asservimento sono limitate all'estensione strettamente indispensabile ai fini della funzionalità delle opere e del rispetto di eventuali normative di tutela, con esclusione di superfici per le quali le esigenze manutentive possano essere soddisfatte con semplici servitù di passaggio.

Il Tecnico



PROJETTO engineering s.r.l.
società d'ingegneria

PIANO PARTICELLARE DI ESPROPRIO

Direttore Tecnico: ING. LEONARDO FILOTICO
Cap. Soc. 119.000,00 € Codice Fiscale: 02658050733
Partita Iva : 02658050733
Sede Legale: Via dei Mille 5, 74024 Manduria - Taranto
Sede Operativa: Z.I. Lotto 31, 74020 San Marzano di San Giuseppe - Taranto
Tel 099 9574694 fax 099 2222834 mob. 3491735914

