

**IMPIANTO DI RETE PER LA CONNESSIONE A 20 KV
DELL'IMPIANTO DI PRODUZIONE DA FONTE SOLARE
POTENZA in IMMISSIONE massima 28.800 kW -
cod. rintr. T0738883 - 298706177
UBICATO IN COMUNE DI SCLAFANI BAGNI (PA)**

PROGETTO DEFINITIVO

**DOCUMENTAZIONE GENERALE
PIANO PARTICELLARE**

IDENTIFICAZIONE ELABORATO

Livello prog.	Codice Rintracciabilità	Tipo docum.	N° elaborato	N° foglio	Tot. fogli	NOME FILE	DATA	SCALA
PD	T0738883-298706177		EL04	1	10	298706177_EL04	06/02/2023	-

REVISIONI


REV.	DATA	DESCRIZIONE	ESEGUITO	VERIFICATO	APPROVATO
00	05/12/2022	Prima emissione progetto definitivo	RUSSO	MARCHICA	MARCHICA
01	06/02/2023	Integrazione progetto definitivo	RUSSO	MARCHICA	MARCHICA

Progettazione

Timbro e firma:



Flyren S.r.l.
Via Lungo Po Antonelli, 21
10154 Torino (TO)



Gestore Rete Elettrica:

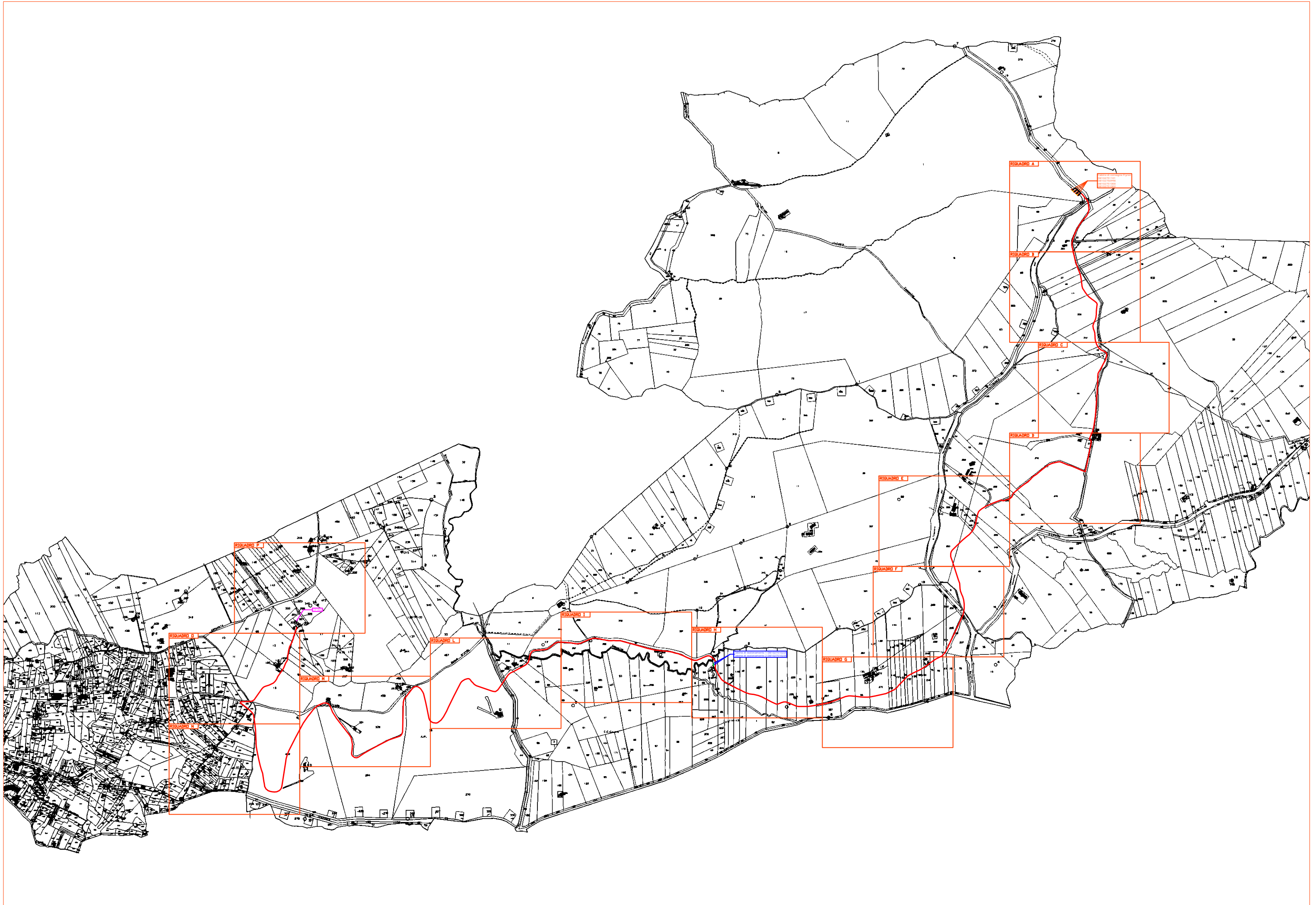
Il richiedente:

FLYNIS PV 8 S.r.l.

Via Statuto, 10 - 20121 Milano
flynispv8srl@legalmail.it

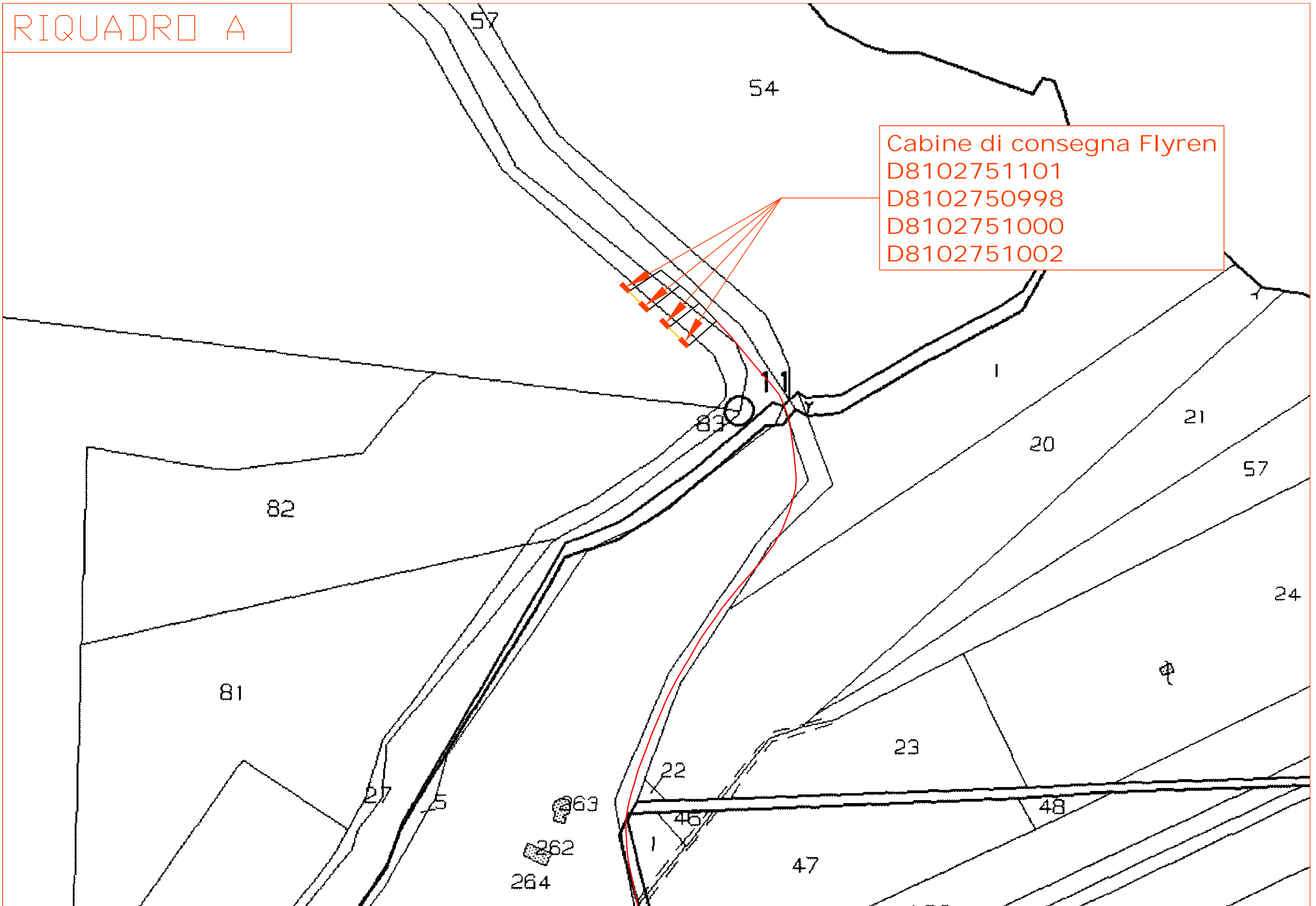
N°	Proprietà	Codice fiscale	Quota	Comune	Foglio	N° particella	Qualità	Classe	Superficie	Superficie da asservire	Elemento connessione
									mq	mq	
1	BAVASTRELLI CIPOLLA SALVATORE BAVASTRELLI LAURA BAVASTRELLI CIPOLLA LAURA BAVASTRELLI CIPOLLA MARIA SERENA BAVASTRELLI CIPOLLA SALVATORE MORREALE ANNA MARIA	BVSSVT68A13G273H BVSLRA57A55G273M BVSLRA57A55G273M BVSMSR61A57G273I BVSSVT68A13G273H MRRNMR30T55A089E	41/288 41/288 10/288 17/96 10/288 15/32	Sclafani Bagni	13	1	Pascolo Pascolo arborato	1 -	648799 374862	67	CABINE DI CONSEGNA

N°	Proprietà	Codice fiscale	Quota	Comune	Foglio	N° particella	Qualità	Classe	Superficie	Superficie da asservire	Elemento connessione
									mq	mq	
1	DI SCLAFANI CALOGERA	DSCCGR71R61A195O	1/1	Alia	16	210	Seminativo Pascolo	5 1	3466 216	34	CABINE DI SEZIONAMENTO CAVIDOTTO RICHIUSURA

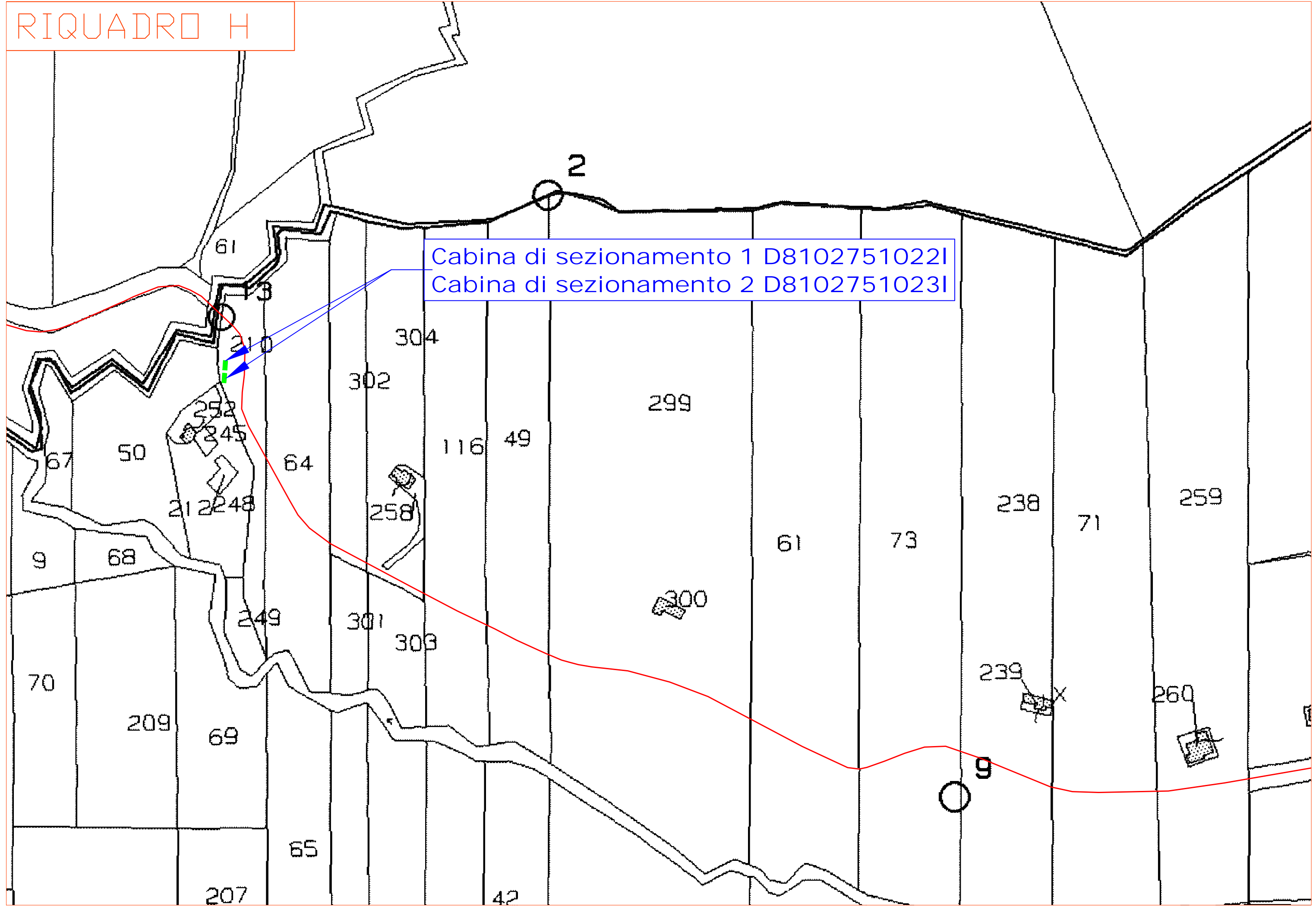


RIQUADRO A

Cabine di consegna Flyren
D8102751101
D8102750998
D8102751000
D8102751002



RIQUADRO H





Direzione Provinciale di Palermo
Ufficio Provinciale - Territorio
Servizi Catastali

Data: **05/12/2022**
Ora: **13:31:45**
Numero Pratica: **T214521/2022**
Pag: **1 - Segue**

Catasto terreni
Visura attuale per immobile
Situazione degli atti informatizzati al **05/12/2022**



Immobile di catasto terreni



Causali di aggiornamento ed annotazioni

Informazioni riportate negli atti del catasto al 05/12/2022

Dati identificativi: Comune di **SCLAFANI BAGNI (I541) (PA)**

Foglio **13** Particella **1**

Classamento:

Particella divisa in **2** porzioni

Totali particella:

Redditi: dominicale **Euro 1.515,29**

agrario **Euro 484,74**

Superficie: **1.023.661 m²**

Il reddito dominicale è stato calcolato tenendo conto delle eventuali deduzioni indicate in tabella

Porzione	AA	AB
Reddito dominicale	Euro 837,69	Euro 677,60
Reddito agrario	Euro 368,58	Euro 116,16
Deduzioni	-	-
Superficie m ²	648.799	374.862
Qualità	PASCOLO	PASCOLO ARB
Classe	1	U

Riserve: 1 - Atti di passaggio intermedi non esistenti ; 1 - Atti di passaggio intermedi non esistenti

Ultimo atto di aggiornamento: TABELLA DI VARIAZIONE del 23/12/2009 Pratica n. PA0683633 in atti dal 23/12/2009 TRASMISSIONE DATI AGEA AI SENSI DEL DL 3.10.2006 N.262 (n. 21714.1/2009)

Annotazioni: VARIAZIONE CULTURALE ESEGUITA AI SENSI DEL DL 3.10.2006 N. 262, CONVERTITO CON MODIFICAZIONI NELLA LEGGE 24.11.2006 N. 286 E SUCCESSIVE MODIFICAZIONI (ANNO 2009)
PORZIONE AB: CLASSAMENTO PER PARIFICAZIONE CON LA QUALITA' 87 - SOMMAC ARB , CLASSE 01



Direzione Provinciale di Palermo
Ufficio Provinciale - Territorio
Servizi Catastali

Data: **05/12/2022**
Ora: **13:31:45**
Numero Pratica: **T214521/2022**
Pag: **2 - Segue**

> Dati identificativi

Comune di **SCLAFANI BAGNI (I541) (PA)**
Foglio **13** Particella **1**

Impianto meccanografico del 08/03/1988
Riserve: 1 - Atti di passaggio intermedi non esistenti ;
1 - Atti di passaggio intermedi non esistenti

> Dati di classamento

Particella divisa in **2** porzioni

Totali particella:

Redditi: dominicale **Euro 1.515,29**

agrario **Euro 484,74**

Superficie: **1.023.661** m²

Il reddito dominicale è stato calcolato tenendo conto delle eventuali deduzioni indicate in tabella

TABELLA DI VARIAZIONE del 23/12/2009 Pratica n. PA0683633 in atti dal 23/12/2009 TRASMISSIONE DATI AGEA AI SENSI DEL DL 3.10.2006 N.262 (n. 21714.1/2009)

Annotazioni: VARIAZIONE CULTURALE ESEGUITA AI SENSI DEL DL 3.10.2006 N. 262, CONVERTITO CON MODIFICAZIONI NELLA LEGGE 24.11.2006 N. 286 E SUCCESSIVE MODIFICAZIONI (ANNO 2009) PORZIONE AB: CLASSAMENTO PER PARIFICAZIONE CON LA QUALITA' 87 - SOMMAC ARB , CLASSE 01

Porzione	AA	AB
Reddito dominicale	Euro 837,69	Euro 677,60
Reddito agrario	Euro 368,58	Euro 116,16
Deduzioni	-	-
Superficie m ²	648.799	374.862
Qualità	PASCOLO	PASCOLO ARB
Classe	1	U



Direzione Provinciale di Palermo
Ufficio Provinciale - Territorio
Servizi Catastali

Data: **05/12/2022**
Ora: **13:31:45**
Numero Pratica: **T214521/2022**
Pag: **3 - Fine**

➤ **Intestazione attuale dell'immobile - totale intestati: 5**

➤ **1. BAVASTRELLI CIPOLLA Salvatore (CF BVSSVT68A13G273H)**

nato a PALERMO (PA) il 13/01/1968
Diritto di: Proprieta' per 41/288 (deriva dall'atto 1)
Diritto di: Proprieta' per 10/288 in regime di separazione dei beni (deriva dall'atto 2)

➤ **2. BAVASTRELLI Laura (CF BVSLRA57A55G273M)**

nata a PALERMO (PA) il 15/01/1957
Diritto di: Proprieta' per 41/288 (deriva dall'atto 1)

➤ **3. BAVASTRELLI CIPOLLA Laura (CF BVSLRA57A55G273M)**

nata a PALERMO (PA) il 15/01/1957
Diritto di: Proprieta' per 10/288 (deriva dall'atto 2)

➤ **4. BAVASTRELLI CIPOLLA Maria Serena (CF BVSMSR61A57G273I)**

nata a PALERMO (PA) il 17/01/1961
Diritto di: Proprieta' per 17/96 (deriva dall'atto 2)

➤ **5. MORREALE Anna Maria (CF MRRNMR30T55A089E)**

nata a AGRIGENTO (AG) il 15/12/1930
Diritto di: Proprieta' per 15/32 (deriva dall'atto 2)

1. DENUNZIA (NEI PASSAGGI PER CAUSA DI MORTE) del 01/06/2016 - UU Sede PALERMO (PA) Registrazione Volume 9990 n. 4043 registrato in data 02/12/2016 - SUCC DI BAVASTRELLI BRIGIDA Voltura n. 14778.1/2019 - Pratica n. PA0088352 in atti dal 12/06/2019

2. Atto del 26/04/2022 Pubblico ufficiale SANFILIPPO MARIA Sede PALERMO (PA) Repertorio n. 21658 registrato in data - DIVISIONE A STRALCIORrettifica la trasc. n.17762/2022 Nota presentata con Modello Unico n. 35326.7/2022 Reparto PI di PALERMO in atti dal 16/09/2022

Visura telematica

Tributi speciali: Euro 0,90



Direzione Provinciale di Palermo
Ufficio Provinciale - Territorio
Servizi Catastali

Data: **06/02/2023**
Ora: **09:40:50**
Numero Pratica: **T101071/2023**
Pag: **1 - Segue**

Catasto terreni
Visura attuale per immobile
Situazione degli atti informatizzati al **06/02/2023**



Immobile di catasto terreni



Causali di aggiornamento ed annotazioni

Informazioni riportate negli atti del catasto al 06/02/2023

Dati identificativi: Comune di **ALIA (A195) (PA)**

Foglio **16** Particella **210**

Classamento:

Particella divisa in **2** porzioni

Totali particella:

Redditi: dominicale **Euro 5,70**

 agrario **Euro 1,35**

Superficie: **3.682 m²**

Il reddito dominicale è stato calcolato tenendo conto delle eventuali deduzioni indicate in tabella

Porzione	AA	AB
Reddito dominicale	Euro 5,37	Euro 0,33
Reddito agrario	Euro 1,25	Euro 0,10
Deduzioni	-	-
Superficie m ²	3.466	216
Qualità	SEMINATIVO	PASCOLO
Classe	5	1

Ultimo atto di aggiornamento: TABELLA DI VARIAZIONE del 30/05/2020 Pratica n. PA0118251 in atti dal 19/11/2020 TRASMISSIONE DATI AGEA AI SENSI DEL DL 3.10.2006 N. 262 (n. 6224.1/2020)

Annotazioni: Variazione colturale eseguita ai sensi del DI 3.10.2006 n. 262, convertito con modificazioni nella legge 24.11.2006 n. 286 e successive modificazioni (anno 2020) - Eseguita a seguito di dichiarazione resa il 30/05/2020 all'Organismo Pagatore AGEA con la domanda AGEA.ADU.2020.0181627 (Scheda validazione/fascicolo prot. n. AGEA.CAA1805.2020.0000923)



Direzione Provinciale di Palermo
Ufficio Provinciale - Territorio
Servizi Catastali

Data: **06/02/2023**
Ora: **09:40:50**
Numero Pratica: **T101071/2023**
Pag: **2 - Fine**

> Dati identificativi

Comune di **ALIA (A195) (PA)**
Foglio **16** Particella **210**

FRAZIONAMENTO in atti dal 14/03/1991 (n. 2288)
Annotazione di immobile: PASSAGGI INTERMEDI
DA ESAMINARE

> Dati di classamento

Particella divisa in **2** porzioni
Totali particella:
Redditi: dominicale **Euro 5,70**
 agrario **Euro 1,35**

Superficie: **3.682 m²**

Il reddito dominicale è stato calcolato tenendo conto delle eventuali deduzioni indicate in tabella

Porzione	AA	AB
Reddito dominicale	Euro 5,37	Euro 0,33
Reddito agrario	Euro 1,25	Euro 0,10
Deduzioni	-	-
Superficie m ²	3.466	216
Qualità	SEMINATIVO	PASCOLO
Classe	5	1

TABELLA DI VARIAZIONE del 30/05/2020 Pratica n. PA0118251 in atti dal 19/11/2020 TRASMISSIONE DATI AGEA AI SENSI DEL DL 3.10.2006 N. 262 (n. 6224.1/2020)

Annotazioni: Variazione culturale eseguita ai sensi del DI 3.10.2006 n. 262, convertito con modificazioni nella legge 24.11.2006 n. 286 e successive modificazioni (anno 2020) - Eseguita a seguito di dichiarazione resa il 30/05/2020 all'Organismo Pagatore AGEA con la domanda AGEA.ADU.2020.0181627 (Scheda validazione/fascicolo prot. n. AGEA.CAA1805.2020.0000923)

> Intestazione attuale dell'immobile - totale intestati: 1

> **1. DI SCLAFANI Calogera (CF DSCCGR71R61A1950)**
nata a ALIA (PA) il 21/10/1971
Diritto di: Proprieta' per 1/1 (deriva dall'atto 1)

1. RICONGIUNGIMENTO DI USUFRUTTO del 08/06/2013 Pubblico ufficiale DI SCLAFANI Sede ALIA (PA) - RIUN. DI USUFR. DI DISCLAFANI GAETANO Voltura n. 40234.2/2013 - Pratica n. PA0273668 in atti dal 01/10/2013

Visura telematica

Tributi speciali: Euro 0,90