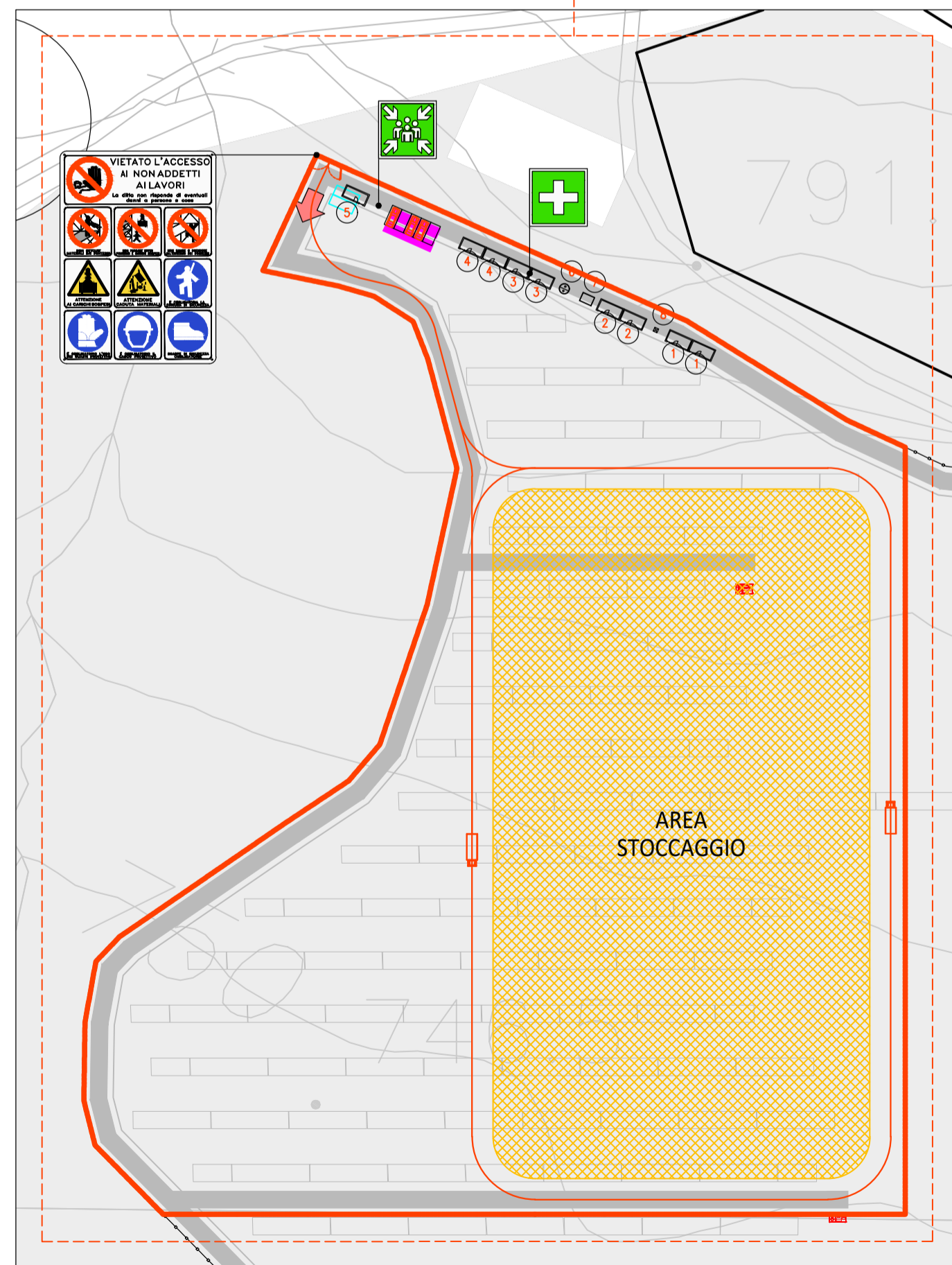
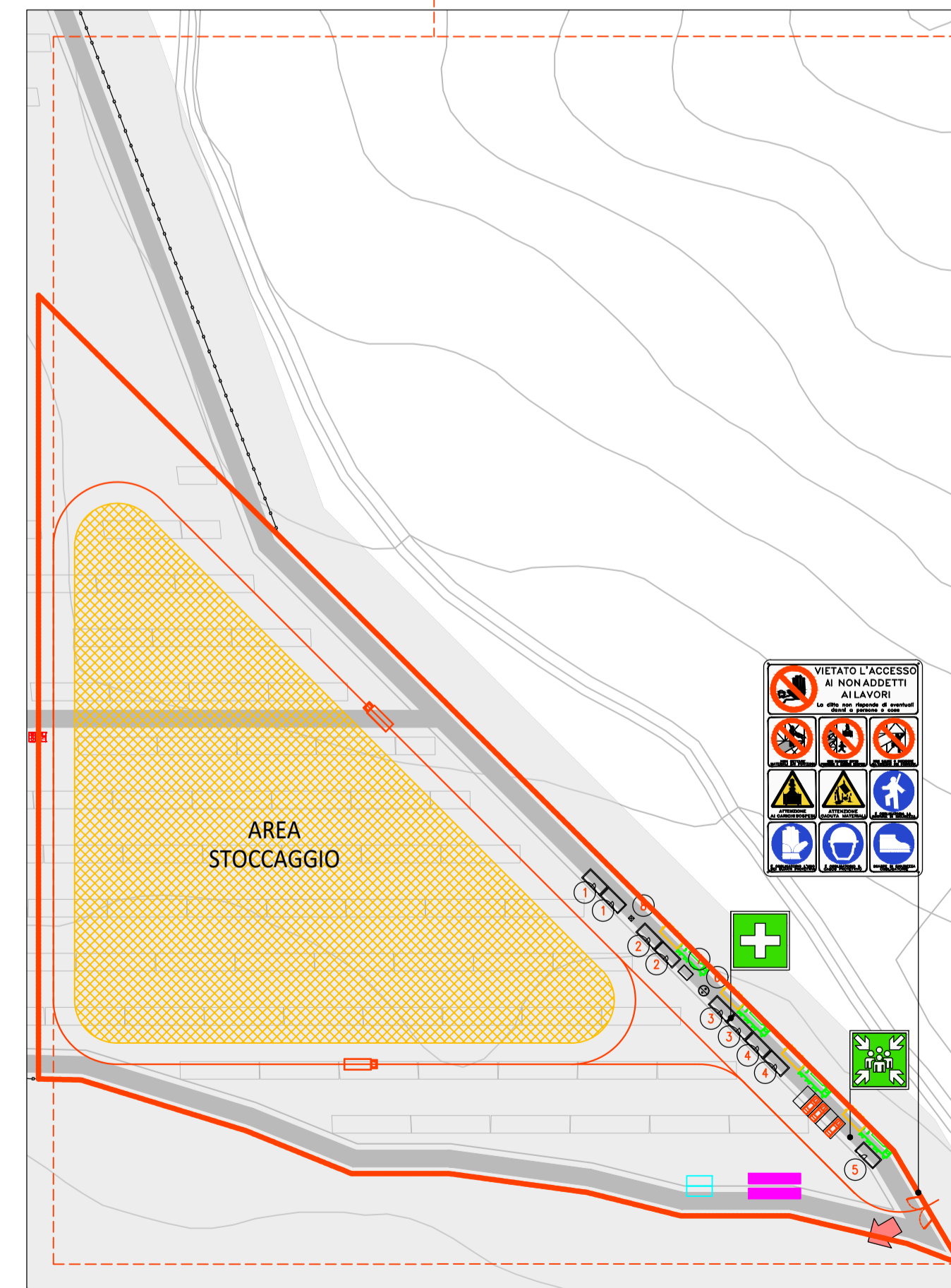


INQUADRAMENTO TERRITORIALE, STRALCIO CARTOGRAFIA TECNICA REGIONALE  
SEZIONI: 088501, 088502



DETTAGLIO CARTOGRAFICO AREA NORD - SCALA 1:1250  
SCALA 1:1250 - 1 cm = 12.5 m



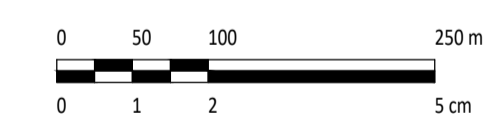
DETTAGLIO CARTOGRAFICO AREA SUD - SCALA 1:1250  
SCALA 1:1250 - 1 cm = 12.5 m



**LEGENDA**

- SITO CATASTALE
- RECINZIONE IN PROGETTO
- ACCESSO AREA IMPIANTO
- VIABILITÀ DI PROGETTO
- TRACKER
- AREA CANTIERE
- AREA STOCCAGGIO
- VIABILITÀ DI CANTIERE
- ① UFFICI
- ② MENSA
- ③ WC
- ④ SPAGLIATOIO - DOCCE
- ⑤ GUARDIANIA
- ⑥ VASCA IMHOFF
- ⑦ RISERVA IDRICA
- ⑧ GRUPPO ELETTROGENO

SCALA 1:5000 - 1 cm = 50 m



0	REV.	DESCRIZIONE	SA	MCU	LC	02/2023
			DESIGN.	CONTROL.	APPROV.	DATA

		Montana SpA Via Carlo Farini 46 20141 Milano Tel. +39 02 54118773 Fax +39 02 54122890 www.montana.com Milano ( sede certificata ISO ) Brescia Palermo Cagliari Roma Siracusa	P. IVA 034420206 C. Soc. 000000206
<b>Committente</b> <p style="text-align: center;"><b>FLYNIS PV 8 S.R.L</b></p>			
<b>Progettisti</b> ING. LAURA CONTI <small>Iscritta all'Ordine degli Ingegneri della Provincia di Pavia al n. 1726</small>			
<b>Oggetto</b> <p style="text-align: center;"><b>IMPIANTO INTEGRATO AGRI - VOLTAICO COLLEGATO ALLA RTN POTENZA NOMINALE 35,76 MWp COMUNE DI SCLAFANI BAGNI (PA) PROGETTO DEFINITIVO</b></p>			
<b>Tavola</b> <p style="text-align: center;"><b>PLANIMETRIA AREA DI CANTIERE</b></p>			<b>N. Tav.</b> <p style="text-align: center;"><b>8</b></p>
<b>Ni. Rif.</b> 2983_5174_CO_VIA_T08_REV0_PLANIMETRIA AREA DI CANTIERE			<b>Scala</b> VARIE
<small>È VIETATA LA RIPRODUZIONE DI QUESTO DOCUMENTO SENZA PREVENTIVA AUTORIZZAZIONE SCRITTA DELLA MONTANA SPA</small>			