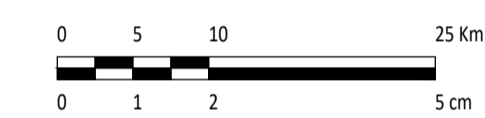


INQUADRAMENTO TERRITORIALE

SCALA 1:500000 - 1 cm = 5 Km



LEGENDA



SITO

LEGENDA



SITO CATASTALE



RECINZIONE IN PROGETTO



VIABILITÀ GENERALE - MINORE



VIABILITÀ GENERALE - SECONDARIA



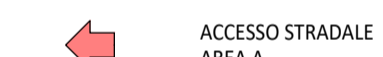
VIABILITÀ GENERALE - PRINCIPALE



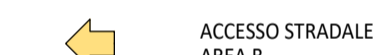
VIABILITÀ PRINCIPALE SP5



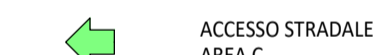
VIABILITÀ PRINCIPALE SP7



ACCESSO STRADALE AREA A

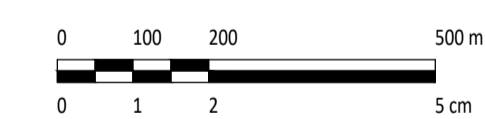


ACCESSO STRADALE AREA B



ACCESSO STRADALE AREA C

SCALA 1:10000 - 1 cm = 100 m



0		SA	MG	LC	01/2023
REV.	DESCRIZIONE	DESIGN.	CONTROL.	APPROV.	DATA

		Montana SpA Via S. Maria Maddalena, 6 20151 Milano Tel. +39 02 5411873 Fax +39 02 5420280 www.montana.com P.IVA 0146702096 C.A.S. 010020206	
Commento:		FLYNIS PV 8 S.R.L.	
Progettisti: ING. LAURA CONTI Iscritta all'Ordine degli Ingegneri della Provincia di Pavia al n. 1726			
Oggetto:		IMPIANTO INTEGRATO AGRICOLA - VOLTAICO COLLEGATO ALLA RTN POTENZA NOMINALE 35,76 MWp COMUNE DI SCLAFANI BAGNI (PA) PROGETTO DEFINITIVO	
Titolo:		INDICAZIONE PERCORSO VIABILISTICO	
N. Tav.		9	
N. R.F.		2983_5174_CO_VIA_T09_REV0_INDICAZIONE PERCORSO VIABILISTICO	
E' VIETATA LA RIPRODUZIONE DI QUESTO DOCUMENTO SENZA PREVENTIVA AUTORIZZAZIONE SCRITTA DELLA MONTANA SPA		Scala 1:10000	