



PROGETTO DEFINITIVO

- PROGETTO AGRIVOLTAICO -

IMPIANTO DI PRODUZIONE DI ENERGIA ELETTRICA DA FONTE RINNOVABILE DI TIPO FOTOVOLTAICO INTEGRATO DA PROGETTO DI RIQUALIFICAZIONE AGRICOLA

Committente:

Green Genius Italy Utility 6 s.r.l.

Corso Giuseppe Garibaldi, 49
20121 Milano (MI)



StudioTECNICO

Ing. Marco G Balzano

Via Canello Rotto, 3
70125 BARI | Italy
+39 331.6794367

www.ingbalzano.com



Spazio Riservato agli Enti:

REV	DATA	ESEGUITO	VERIFICA	APPROV	DESCRIZ
R0	02/12/2022	MSC	MBG	MBG	Prima Emissione

Numero Commessa:

SV634

Data Elaborato:

02/12/2022

Revisione:

R0

Titolo Elaborato:

Fotoinserimenti e Rendering

Progettista:

ing.MarcoG.Balzano

Ordine degli Ingegneri della Provincia di Bari n.9341
Professionista Antincendio Elenco Ministero degli Interni BA09341101837
Consulente Tecnico d'Ufficio (CTU) Tribunale Bari

Elaborato:

P.16



Sommario

1. Fotosimulazioni dell'impianto	3
1.1 Localizzazione punto di osservazione	3
1.2 Vista A - Parco Naturale Regionale: Fiume Ofanto	5
1.3 Vista B - A16 - Regio Tratturello Candela Montegentile	6
1.4 Vista C – A16 - Regio Tratturello Candela Montegentile.....	7
1.5 Vista D - Parco Naturale Regionale: Fiume Ofanto	8
1.6 Vista E - SP89 - Regio Tratturello Foggia Ascoli Lavello	9
1.7 Vista F - SP89 - Regio Tratturello Foggia Ascoli Lavello.....	10
1.8 Vista G - Posta Vassallo Strada a Valenza Paesaggistica.....	11
1.9 Vista H - Masseria Flamia	12
1.10 Vista I - Masseria San Carlo	13
1.11 Vista L - Parco Naturale Regionale: Fiume Ofanto	14
1.12 Vista M - ZSC - Valle Ofanto - Lago di Capaciottl.....	15



1. Fotosimulazioni dell'impianto

1.1 Localizzazione punto di osservazione

Sulla base del Piano Paesaggistico Territoriale Regionale della Regione Puglia sono stati individuati i punti da cui, a valle della campagna fotografica, è stato possibile eseguire foto simulazioni che collocano l'impianto nel contesto paesaggistico.

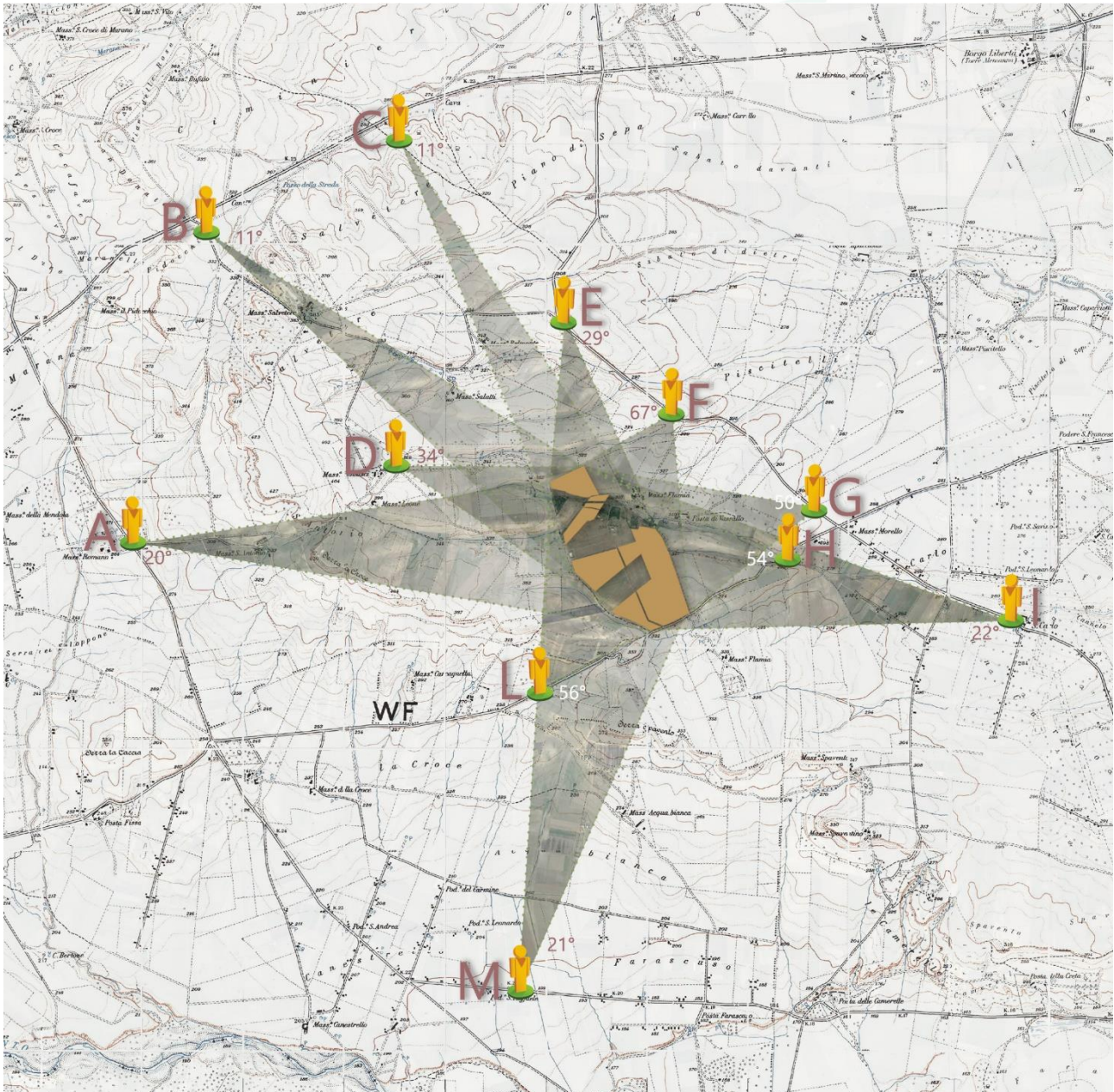


Figura 1.1: Area di impianto su CTR con indicazione dei punti di osservazione

Rif. Elaborato:	Elaborato:	Data	Rev	
SV634-P.16	Fotoinserimenti e Rendering	02/12/2022	R0	Pagina 3 di 15

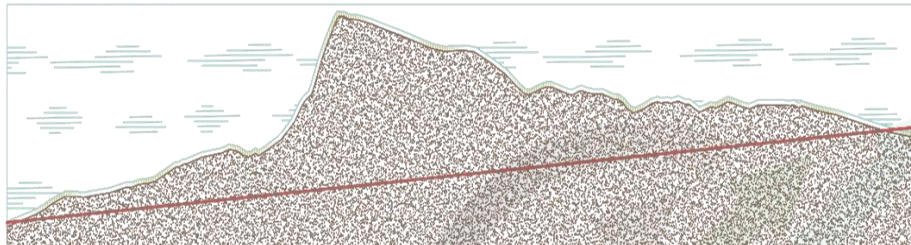
Tabella Visibilità punti sensibili

Punto di Ripresa	Denominazione	Indice di Visione azimutale	Visibilità impianto
A	Parco Naturale Regionale: Fiume Ofanto	0,4	NO
B	A16 - Regio Tratturello Candela Montegentile	0,22	NO
C	A16 - Regio Tratturello Candela Montegentile	0,22	NO
D	Parco Naturale Regionale: Fiume Ofanto	0,68	NO
E	SP89 - Regio Tratturello Foggia Ascoli Lavello	0,58	SI
F	SP89 - Regio Tratturello Foggia Ascoli Lavello	1,34	SI
G	Posta Vassallo Strada a Valenza Paesaggistica	1	SI
H	Masseria Flamia	1,08	SI
I	Masseria San Carlo	0,44	NO
L	Parco Naturale Regionale: Fiume Ofanto	1,12	NO
M	ZSC - Valle Ofanto - Lago di Capaciotti	0,42	NO

SERVIZI TECNICI DI INGEGNERIA

1.2 Vista A - Parco Naturale Regionale: Fiume Ofanto

Punto GPS	Distanza Baricentro
41.143173° - 15.605768°	5 km



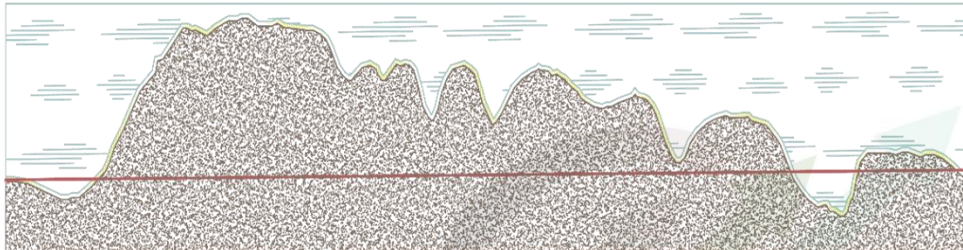
Impianto | Osservatore





Rif. Elaborato:	Elaborato:	Data	Rev	
SV634-P.16	Fotoinserimenti e Rendering	02/12/2022	R0	Pagina 5 di 15

1.3 Vista B - A16 - Regio Tratturello Candela Montegentile

Punto GPS	Distanza Baricentro
41.171640° - 15.614489°	5.4 km



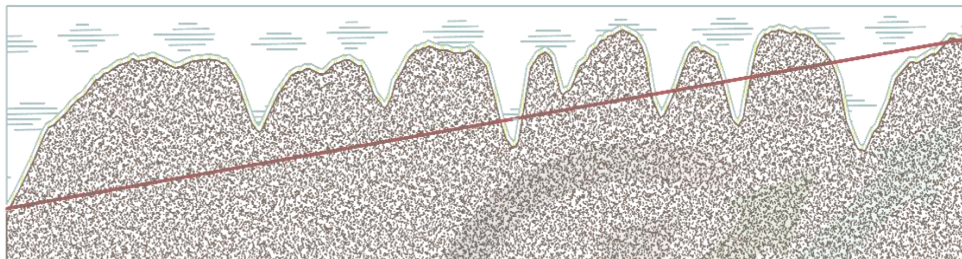
Impianto | Osservatore



Rif. Elaborato:	Elaborato:	Data	Rev	
SV634-P.16	Fotoinserimenti e Rendering	02/12/2022	R0	Pagina 6 di 15

1.4 Vista C – A16 - Regio Tratturello Candela Montegentile

Punto GPS	Distanza Baricentro
41.179046° - 15.637233°	4.8 km



Impianto | Osservatore

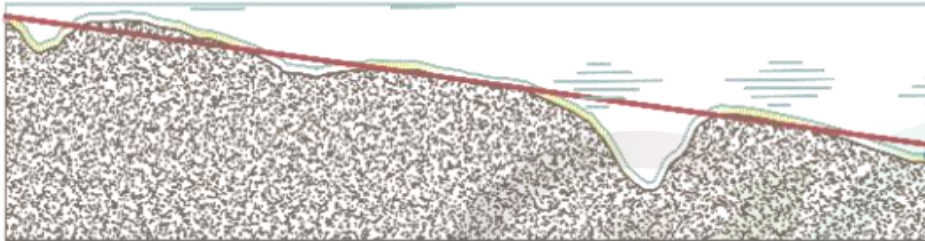


AREA IMPIANTO NON VISIBILE

Rif. Elaborato:	Elaborato:	Data	Rev	
SV634-P.16	Fotoinsertimenti e Rendering	02/12/2022	R0	Pagina 7 di 15

1.5 Vista D - Parco Naturale Regionale: Fiume Ofanto

Punto GPS	Distanza Baricentro
41.149856° - 15.636340°	2.6 km



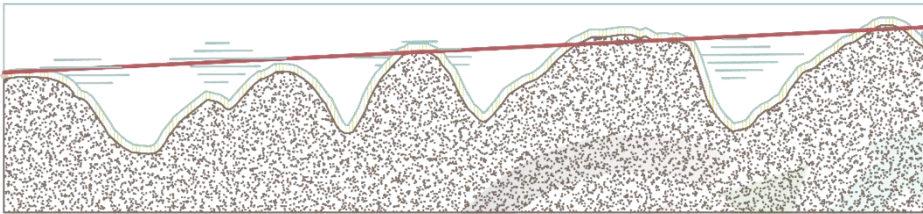
Impianto | Osservatore



Rif. Elaborato:	Elaborato:	Data	Rev	
SV634-P.16	Fotoinserimenti e Rendering	02/12/2022	R0	Pagina 8 di 15

1.6 Vista E - SP89 - Regio Tratturello Foggia Ascoli Lavello

Punto GPS	Distanza Baricentro
41.162567° - 15.656566°	2,4 km



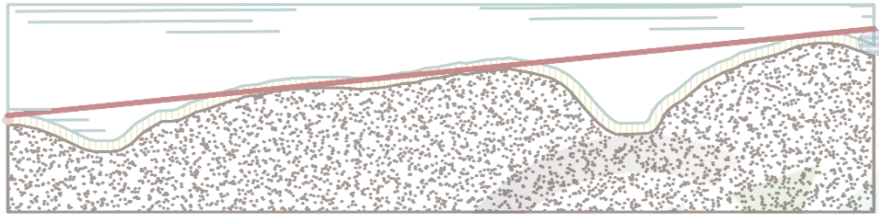
Impianto | Osservatore



Rif. Elaborato:	Elaborato:	Data	Rev	
SV634-P.16	Fotoinsertimenti e Rendering	02/12/2022	R0	Pagina 9 di 15

1.7 Vista F - SP89 - Regio Tratturello Foggia Ascoli Lavello

Punto GPS	Distanza Baricentro
41.154139° - 15.669877°	1.4 km



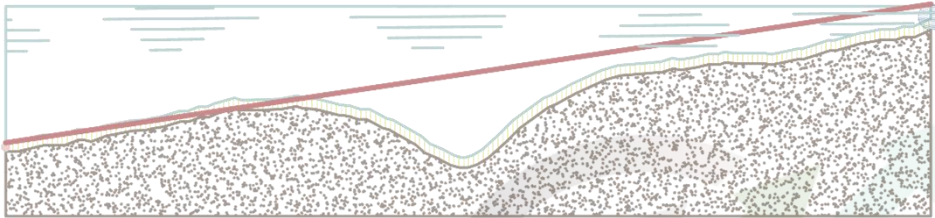
Impianto | Osservatore



Rif. Elaborato:	Elaborato:	Data	Rev	
SV634-P.16	Fotoinserimenti e Rendering	02/12/2022	R0	Pagina 10 di 15

1.8 Vista G - Posta Vassallo | Strada a Valenza Paesaggistica

Punto GPS	Distanza Baricentro
41.145791° - 15.686327°	1.8 km



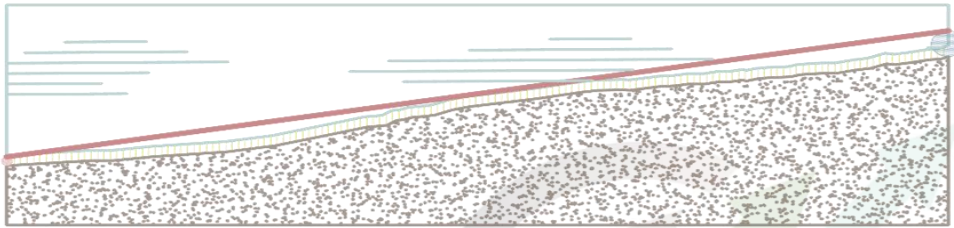
Impianto | Osservatore



Rif. Elaborato:	Elaborato:	Data	Rev	
SV634-P.16	Fotoinsertimenti e Rendering	02/12/2022	R0	Pagina 11 di 15

1.9 Vista H - Masseria Flamia

Punto GPS	Distanza Baricentro
41.141288° - 15.682496°	1.4 km



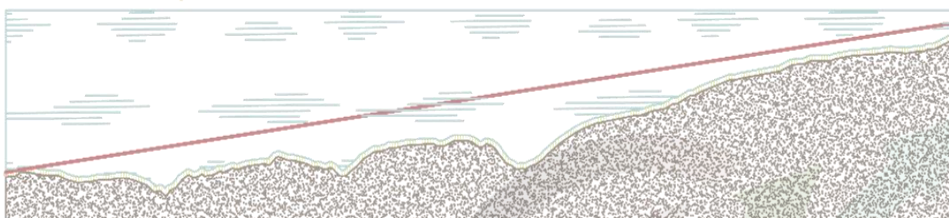
Impianto | Osservatore



Rif. Elaborato:	Elaborato:	Data	Rev	
SV634-P.16	Fotoinsertimenti e Rendering	02/12/2022	R0	Pagina 12 di 15

1.10 Vista I - Masseria San Carlo

Punto GPS	Distanza Baricentro
41.136337° - 15.708235°	3.6 km




Impianto | Osservatore



Rif. Elaborato:	Elaborato:	Data	Rev	
SV634-P.16	Fotoinserimenti e Rendering	02/12/2022	R0	Pagina 13 di 15

1.11 Vista L - Parco Naturale Regionale: Fiume Ofanto

Punto GPS	Distanza Baricentro
41.128987° - 15.651162°	1.9 km



Impianto | Osservatore



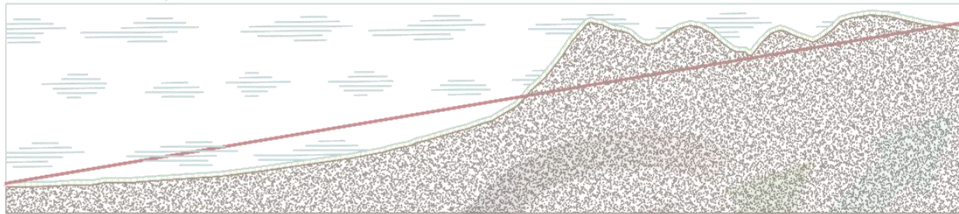
AREA IMPIANTO NON VISIBILE

Rif. Elaborato:	Elaborato:	Data	Rev	
SV634-P.16	Fotoinsertimenti e Rendering	02/12/2022	R0	Pagina 14 di 15



1.12 Vista M - ZSC - Valle Ofanto - Lago di Capaciotti

Punto GPS	Distanza Baricentro
41.103140° - 15.651042°	4.5 km



Impianto | Osservatore



Rif. Elaborato:	Elaborato:	Data	Rev	
SV634-P.16	Fotoinserimenti e Rendering	02/12/2022	R0	Pagina 15 di 15