Firmato digitalmente da:
TOSCHI ALESSANDRA
Firmato il 14/12/2022 18:54
Seriale Certificato: 17182017
Valido dal 04/02/2020 al 04/02/2023
InfoCert Firma Qualificata 2

INQUADRAMENTO SU CARTA TECNICA REGIONALE - VISTA 1 - Scala 1:5.000

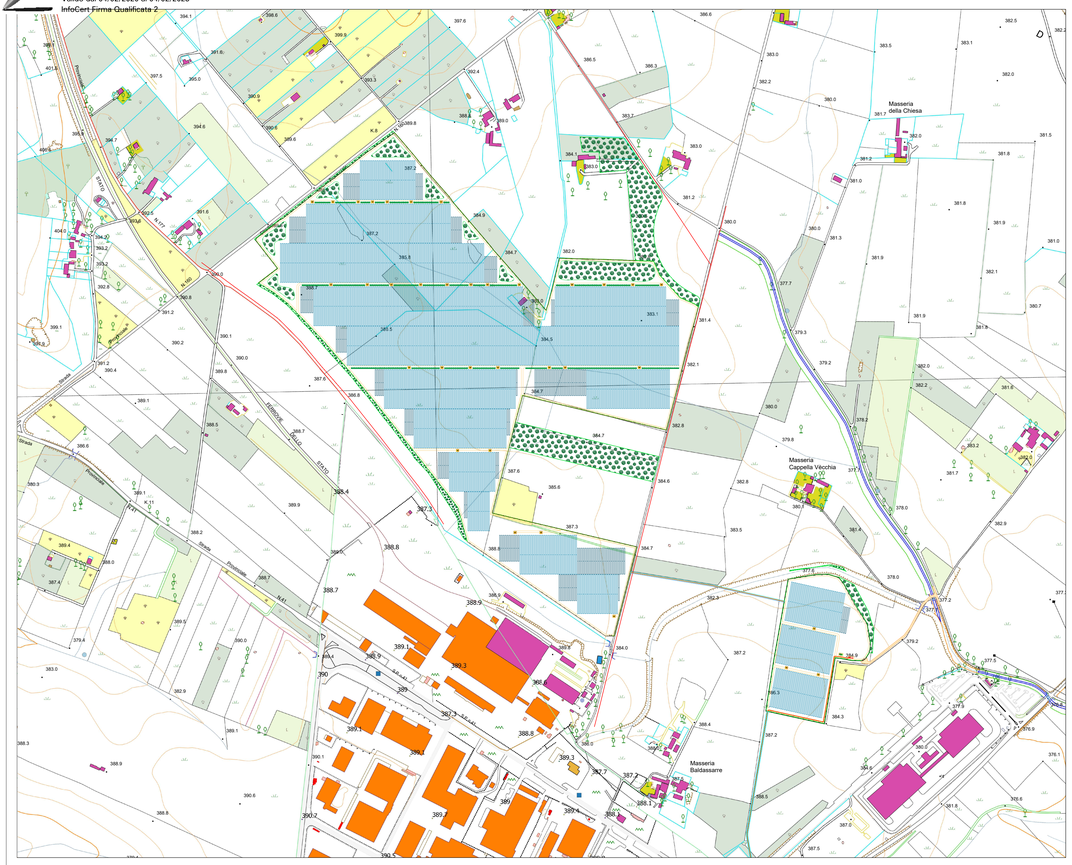

INQUADRAMENTO SU CARTA TECNICA REGIONALE - VISTA 2 - Scala 1:2.000

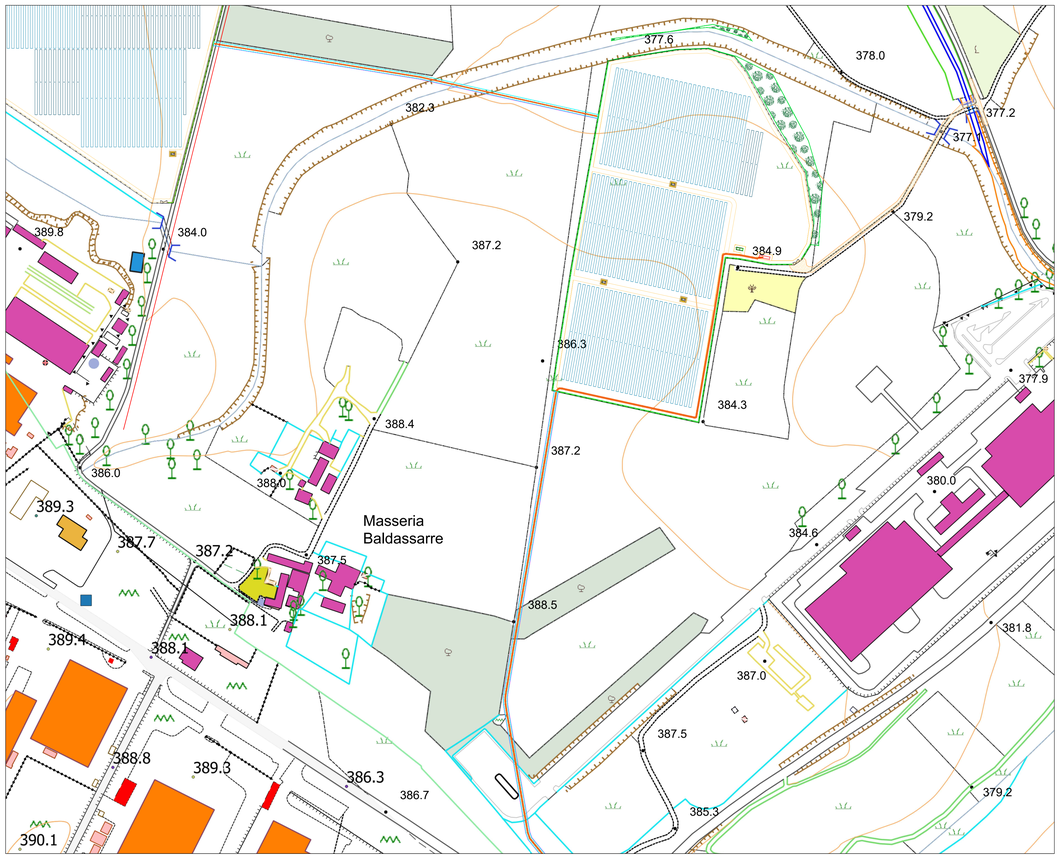

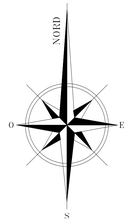

Legenda:

- Inseguitore solare monoassiale da 78 moduli FTV
- Inseguitore solare monoassiale da 52 moduli FTV
- Cabina elettrica di trasformazione MT/bt - 30/0,8 kV
- Cabina di parallelo in Media Tensione 30 kV
- Cabina di monitoraggio
- Linea di connessione MT 30 kV
- Linea di connessione AT 150 kV
- Viabilità esterna area di impianto
- Viabilità interna area di impianto
- Recinzione perimetrale
- Cancello di accesso alle aree di impianto
- Stazione Elettrica RTN 380/150 kV Terna SpA
- Sbarre di parallelo AT 150 kV
- Aree SSE AT/MT - Altri produttori
- SSE Utente AT/MT 150/30 kV - EMERA
- Viabilità esterna aree SSE Utente e SSE di parallelo
- Aree a verde - mitigazione visiva interna e perimetrale
- Aree a verde - Corridoi a verde interni all'impianto
- Aree a verde - mitigazione visiva SSE Utente
- Linea aerea in media tesnione
- Limite DPA - Allegato D.M. 29/05/2008
- Impronta DPA calcolata - B > 3 micro Tesla

INQUADRAMENTO SU CARTA TECNICA REGIONALE - VISTA 3 - Scala 1:2.000

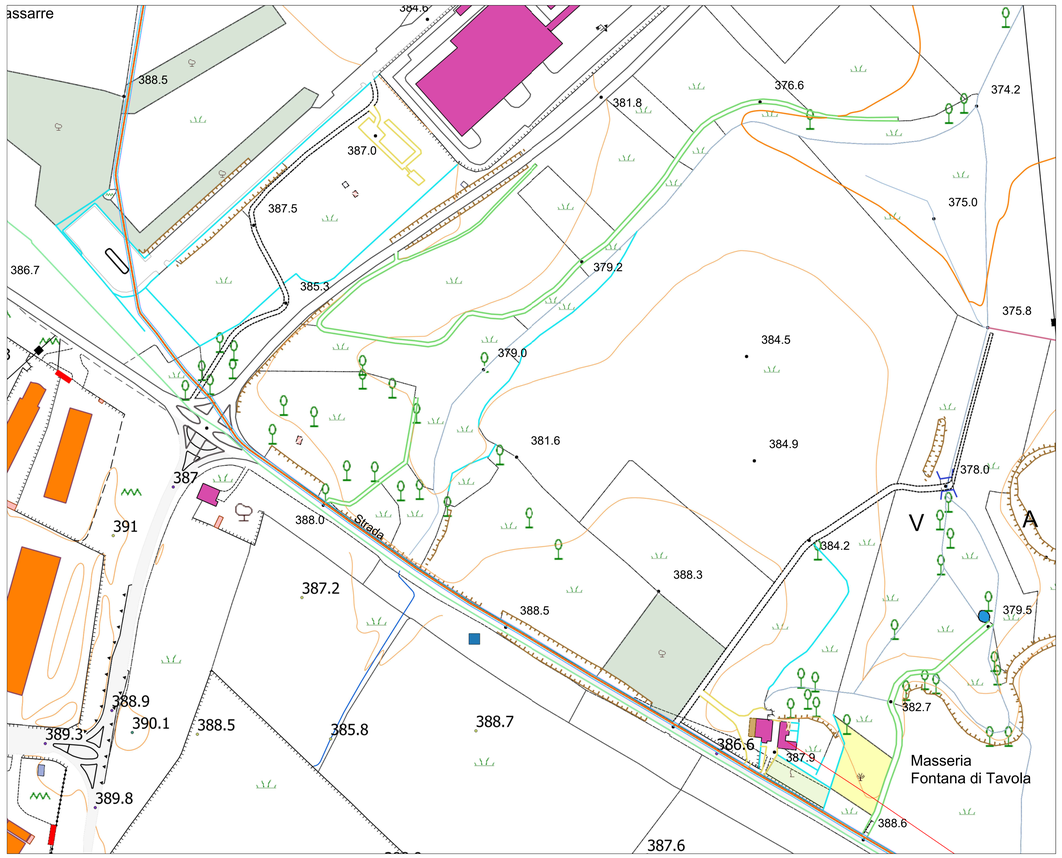

INQUADRAMENTO SU CARTA TECNICA REGIONALE - VISTA 4 - Scala 1:2.000

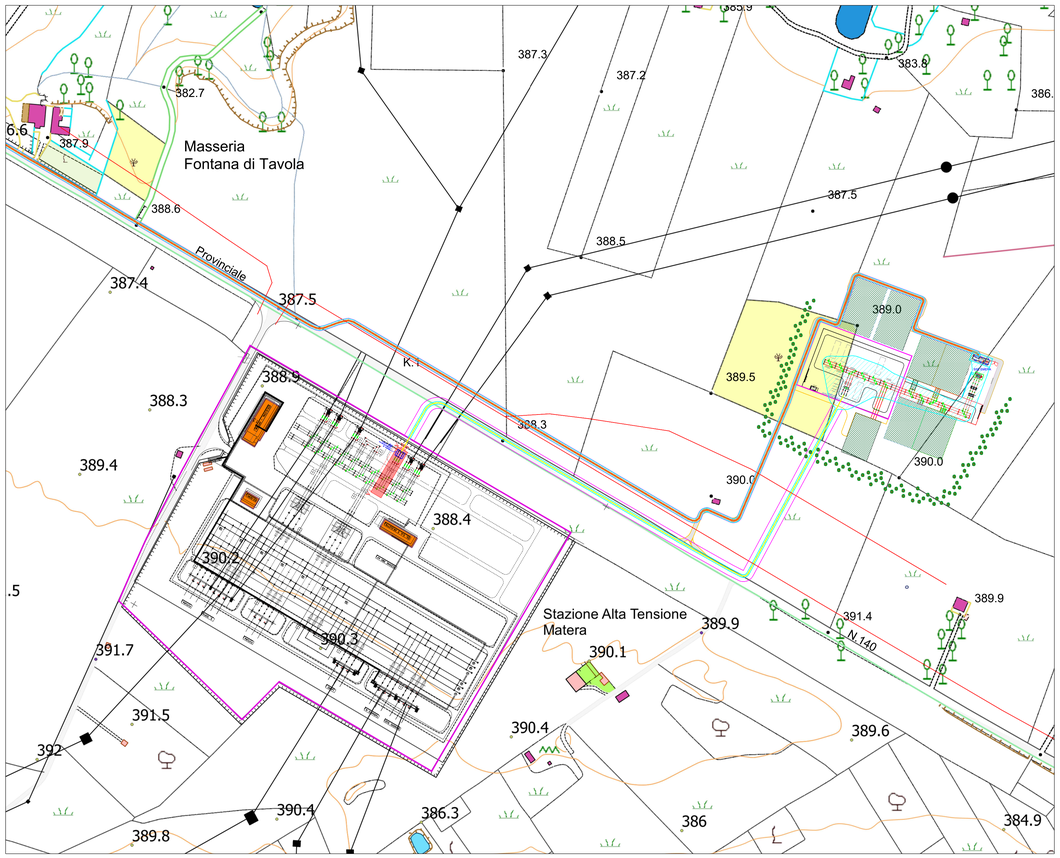

LEGENDA

Carta Tecnica Regionale - Puglia e Basilicata

Campitura linee
- acquedotto interrato
- aiuola
- alberi in filari
- argine
- banchina
- binario scart. ordinario
- Bordo di Campetto
- bordo strada perimetrale
- bordo strada pertinenziale ecf.
- campitura (diagonali) baracca
- campitura (diagonali) tettoia
- campo di gioco
- ciglio scarpata artificiale
- Cunetta
- curva di livello sferitrice certa
- curva di livello ordinaria certa
- divisione edificio civile
- fiume non rappresentabile
- fiume rappresentabile
- Isola di traffico
- limite bosco
- limite di coltura
- limite di comune
- limite di regione
- limite generico
- muro in secco
- muro in calce
- muro sostegno
- piede scarpata artificiale visibile
- ponte generico
- rete metallica
- scalina
- siepe
- strada ecf.
- strada ecf. con muro
- strada ecf. con muro di sostegno
- strada non ecf. rapp. muro
- strada non ecf. rapp. muro di sostegno
- strada non ecf. rappresentabile
- strada ecf. in costruzione
- strada non ecf. non rappres.
- tinglia
- campitura (diagonali) serra
- fiume non rappresentabile in sott.
- scarpata artificiale ciglio non rappr.
- strada non ecf. non rappres.
- strada non ecf. rapp. muro a secco
- campitura (diagonali) SOTTOPASSO
- fiume non rappr. Sotterraneo
- fiume non rappresentabile in sott.
- linea elettrica aerea nuda
- scarpata artificiale ciglio non rappr.
- strada non ecf. non rappres.
- strada non ecf. rapp. muro a secco
- vialetto pedonale
- campitura (diagonali) tylos
- ciglio scarpata naturale
- DIAGONALI traliccio
- fiume non rappr. Sotterraneo
- fiume non rappresentabile in sott.
- fiume rappresentabile in persp
- geodotto interrato
- linea elettrica aerea nuda
- marciapiede
- scarpata artificiale ciglio non rappr.
- sportellaiffico

Campitura punti
- alberi isolato
- cippo chilometrico
- quota al suolo
- quota prinola edificio
- quota piede fabbricato
- simbolo freccia fiume
- simbolo frutteto
- simbolo incolto
- simbolo pino
- simbolo pozzo
- simbolo seminativo
- simbolo uliveto
- simbolo vigneto
- simbolo suetta
- simbolo macchia mediterranea
- simbolo quercia-olmo
- traliccio non rappresentabile

Campitura aree
- area arborato
- area frutteti
- area giardino non qualificato
- area incolto
- area Orto-Vivaio
- area Seminativi
- area Uliveti
- area Vigneti
- baracca
- bosco di conifere
- capannone
- capannone agricolo
- edificio civile
- edificio diroccato
- edificio in costruzione
- piscina
- pozzo rappresentabile
- tettoia
- vasca rappresentabile
- Cabina elettrica di trasformazione
- bosco di latifoglie
- bosco macchia mediterranea
- edificio interrato
- serra
- trullo
- area pascolo
- Pagliaiara
- traliccio rappresentabile
- scala chiusa
- serbatoio
- tylos

REGIONE PUGLIA — PROVINCIA di BARI

COMUNI di SANTERAMO IN COLLE e ALTAMURA

Proponente: **EMERA s.r.l.**
Largo Augusto n°3 - 20122 Milano (MI)

BayWa r.e.
Società controllata al 100% da BayWa r.e. Italia srl
Largo Augusto n°3 - 20122 Milano (MI)

Coordinamenti: **SOLARIS ENGINEERING S.R.L.**
Via le Trieste snc | 74025 Marina di Ginosa (TA)
Tel. 099/8277406
e-mail: info@solarisengineering.it

Progettazione Civile-Elettrica: **STUDIO INGEGNERIA ELETTRICA**
Ing. Roberto Montemurno
Via Giuseppe Di Vittorio n.24 | 74016 Massafra (TA)
Tel. +39 3505796290
e-mail: ing.roberto.montemurno@gmail.com

Studio Ambientale e Paesaggistico: **SOLARIS ENGINEERING S.R.L.**
Via le Trieste snc | 74025 Marina di Ginosa (TA)
Tel. 099/8277406
e-mail: info@solarisengineering.it

Studio Valutazione acustica: **STUDIO GIORDANO**
Ing. Daniele Giordano
Via Armando Favia n.1 | 70100 Bari (BA)
Tel. +39 3335619537
e-mail: studiogiordano@gmail.com

Studio Incidenza Ambientale Flora fauna ed ecosistema: **TECNOVIA S.R.L.**
Piazza Fiera n.1 | 39100 Bolzano (BZ)
Tel. 0471/282823
e-mail: info@tecnovia.it

Studio Geologico-Geotecnico: **GEOLOGIA TECNICA & AMBIENTALE**
Dott. Geologo Francesco Sozio
Via Nazaria Sauro n.6 | 74013 Ginosa (TA)
Tel. +39 3479831826
e-mail: francesosozio@tiscali.it

Progettazione Elettrica: **MATE SYSTEM S.R.L.**
Via Papa Pio XII n.8 | 70020 Cassano delle Murge (BA)
Tel. 080/5746758
e-mail: info@matesystemsrl.it

Studio Idrologico-Idraulico: **GEOLOGIA TECNICA & AMBIENTALE**
Dott. Geologo Francesco Sozio
Via Nazaria Sauro n.6 | 74013 Ginosa (TA)
Tel. +39 3479831826
e-mail: francesosozio@tiscali.it

Studio Agronomico: **STUDIO FRANCESCO PIGNATARO**
Via Carlo Levi snc | 74013 Ginosa (TA)
Tel. 099/8294486
e-mail: segreteriastudiopignataro@gmail.com

Opera: Progetto per la realizzazione di un impianto per produzione di energia elettrica da fonte solare fotovoltaica di potenza di picco pari a 43,20 MWp e potenza di immissione pari a 42,00 MW su tracker ad inseguimento monoassiale (nord-sud) nei Comuni di Santeramo in Colle ed Altamura (Zona Industriale "Iesce") e delle opere connesse ed infrastrutture indispensabili alla costruzione e all'esercizio dell'impianto nel Comune di Matera.

Oggetto:
Folder: Documentazione specialistica del progetto definitivo
Nome Elaborato: G4KMY67_DocumentazioneSpecialistica_23_rev01.pdf
Descrizione Elaborato: Dettaglio delle Distanze di Prima Approssimazione - DPA - su Carta Tecnica Regionale
Sez. B
Codice Elaborato: B23

Rev.	Data	Oggetto della revisione	Elaborazione	Verifica	Approvazione
01	Aprile 2022	Integrazione - fase di Conferenza dei Servizi del 14/03/2022	R.Montemurno	R.Montemurno	Emera Srl
00	Febbraio 2022	Integrazione Sezione Autorizzazioni Ambientali - parere Comitato VIA del 14/12/2021	R.Montemurno	R.Montemurno	Emera Srl

Scala: VARIE
Formato: A0
Codice Pratica: G4KMY67