Firmato digitalmente da:
TOSCHI ALESSANDRA
Firmato il 14/12/2022 18:01
Seriale Certificato: 17182017
Valido dal 04/02/2020 al 04/02/2023
InfoCert Firma Qualificata 2

PLANIMETRIA DI INSERIMENTO URBANISTICO - PIANO REGOLATORE GENERALE - COMUNE DI SANTERAMO IN COLLE - Scala 1:50.000

santeramo in colle

piano regolatore generale

ADEGUAMENTO AL PUTT/P DELLA REGIONE PUGLIA ADOTTATO CON DELIBERA DEL C.C. n° 14 del 17.04.2007

A CURA DI:
ARCH. M.TELESFORO
ARCH. M.TELESFORO

ing. r.sabatelli
arch. c.telesforo

PLANIMETRIA DELL'INTERO TERRITORIO COMUNALE	ELABORATO 3b	DATA: DIC. 2003 SCALA:

VARIANTE URBANISTICA ACCORDI DI PROGRAMMA

- a) SOCIETA' SOFASS S.r.l.
- b) SOCIETA' COLACUCCI S.r.l.
- c) SOCIETA' TOREDIL S.a.r.
- d) SOCIETA' MAX COVER S.r.l.
- e) SOCIETA' DELTA SALOTTI S.r.l.

- A STRUTTURE MEDIOEVALI
- B STRUTTURE DEL SEC. XVII
- C STRUTTURE DEL SEC. XVIII
- D STRUTTURE DEL SEC. XIX
- E STRUTTURE DEL SEC. XX
- F PIETREFITTE
- G TRULLI
- H CAPPELLE RURALI

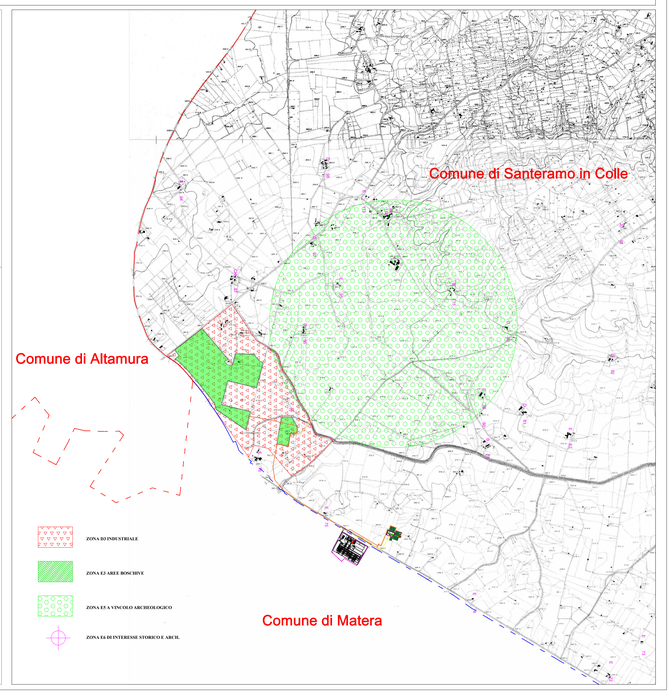

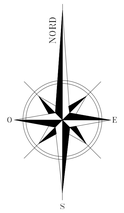

Legenda:

	Area di installazione generatore fotovoltaico
	Elettrodotto Media Tensione 30 kV interrato di collegamento sottocampi AC
	Elettrodotto Alta Tensione 150 kV interrato di collegamento SSE Utente a SSE RTN Terna S.p.A.
	Recinzione perimetrale
	Delimitazione area di installazione
	Stazione Elettrica di Trasformazione Utente 150/30 kV
	Stazione Elettrica di Trasformazione Altri Produttori
	Stazione Elettrica di Trasformazione RTN Terna S.p.A. - Matera "Iesce"
	Sbarre di parallelo Alta Tensione 150 kV
	Viabilità di accesso esistente da sistemare
	Confine del Comune di Altamura
	Confine del Comune di Matera

PLANIMETRIA DI INSERIMENTO URBANISTICO - REGOLAMENTO URBANISTICO - COMUNE DI MATERA - Scala 1:50.000

CITTA' DI MATERA
REGOLAMENTO URBANISTICO 2013

A.1 Stato di attuazione della pianificazione comunale
Rappresentazione *PRG 1979/97* su cartografia *2010*
A.1a - Centro Capoluogo - Parte sud
A.1b Centro Capoluogo - Parte nord
A.1c - Borgo
A.1d - Area Nasca Nord
A.1f - Lagonegro Etatte A, c, f, m3
A.2 Stato di attuazione della pianificazione attuativa
Rappresentazione *PIANI ATTUATIVI* vigenti su cartografia *2010*
A.2a - Centro Capoluogo - Parte sud
A.2b - Centro Capoluogo - Parte nord
A.2c - Borgo
A.2d - Area Nasca Nord
B.1 Mosaico Urbanistico Relazione - allegati
B.2 Mosaico ambientale Relazione - allegati
P.1 Relazione
P.2 Territorio comunale Amministrativo
P.3 Regole normative, d'uso e di trasformazione dello Spazio Urbano
P.3a - Centro Capoluogo - Parte sud
P.3b - Centro Capoluogo - Parte nord
P.3c - Borgo - Parte sud
P.3d - Area Nasca Nord
P.3f - Lagonegro Etatte A, f, m3
P.4 Regole normative, d'uso
P.4a - Centro Capoluogo - Parte sud
P.4b - Centro Capoluogo - Parte nord
P.4c - Borgo
P.4d - Area Nasca Nord
P.5 Regime normativo del Centro Storico
P.6 Norme tecniche di attuazione, Indirizzi Crosiperi ad attuazione indiretta
P.7 Norme tecniche di attuazione
allegato 1: Caso-dei vincoli delle Opere urbane
allegato 2: Caso-dei vincoli ambientali e paesaggistici
allegato 3: Caso-di-cartografazione dei regimi urbanistici e dei-vincoli di-criticità territoriali

P.2	Territorio comunale : inquadramento

Prof. Arch. Gianluigi Nigro — RU dicembre 2013
Arch. Francesco Sagaro
Arch. Tiziana Alfano, Arch. Roberto Parisi — febbraio 2013

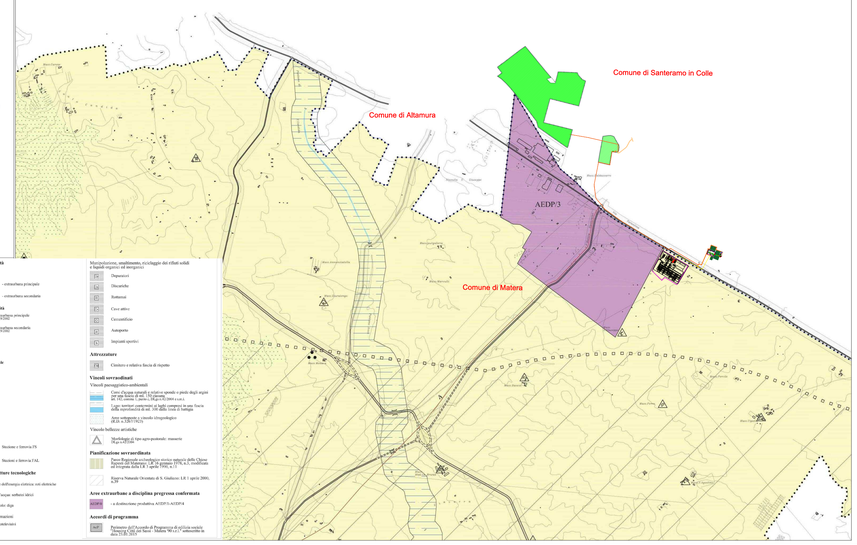

TERRITORIO COMUNALE
Spazio (Ambito) urbano disciplinato dal RU

AMBITO EXTRAURBANO
Territorio extra e periurbano sottoposto alla disciplina della VAP; Variante relativa alle Aperte extra e periurbane
Zona agricola
Zona agricola periurbana
Zona verde di margine urbano e particolari ambiti paesaggio-ambientale

Sistema paesaggistico ambientale
Aree di interesse naturalistico
Siti di rilevanza comunitaria SIC, Zona di Protezione Speciale ZPS, riserva di Natura 2000 e Tavolata
Siti di rilevanza comunitaria SIC, Zona di Protezione Speciale ZPS, riserva di Matera
Fascia di protezione delle aree SIC/ZPS

Aree ambiti
Area a rischio idrogeologico molto elevato
Area a rischio idrogeologico elevato
Area a rischio idrogeologico medio
Area a rischio idrogeologico moderato

Emergenza e nei del paesaggio
Abbattuto strategico e gravitar
Lago di Ichifarro
Insediamenti rupestri
Edicola, colonne votive, fontane e fontanei
Beni di interesse archeologico
Insediamenti di tipo agro-pastorale: masserie, cascini ecc villa, parci
Corsi di tale-ancelle
Viabilità storica (trratturi e paratratturi)

Sistema della mobilità
Viabilità carrabile
esistente — di progetto
— extraurbana principale
— extraurbana secondaria

Fasce di rispetto viabilità
Viabilità extraurbana principale ex D.L. 30 gen.n.285
Viabilità extraurbana secondaria ex D.L. 30 gen.n.285

Svincoli
di progetto

Verde di arredo stradale
di progetto

Ponti
esistenti — di progetto

Gallerie
di progetto

Linee ferroviarie
esistenti — di progetto
Stazione e fermata FS
Stazione e fermata FAL

Impianti e infrastrutture tecnologiche
Distribuzione dell'energia elettrica: reti elettriche
Rete/rete dell'acque: nettuno idrici
Difesa del suolo: dige
Trasmissione delle informazioni
Impianti radiomotivi
Telepunto

Movimentazione, smaltimento, riciclaggio dei rifiuti solidi e liquidi-organici ed inorganici
Depuratori
Discariche
Rottamai
Cave attive
Cavecimiteriche
Autoparte
Impianti sportivi

Attrezzature
Cimitero e relativa fascia di rispetto

Vincoli sovraordinati
Vincoli paesaggistico-ambientali
Corsi d'acqua pubblici e relativi spondi e piede degli argini ex D.L. 42 del 2004 (ex L. 431 gen.n.8)
Aree contigue ai laghi ex D.L. 142 gen.n.8) 2004 (ex L. 431 gen.n.8)
Aree contigue ai laghi, compresi i laghi, Fiume Tavolata e Lago Ichifarro ex art. 142 lett. b) del D.Lgs. n.42 del 2004
Aree ostiguate a rischio idrogeologico (R.D. n.1126 1926/27)
Vincolo bellezze artistiche
Mediatoria di tipo agro-pastorale: masserie (R.D. n.1126 1926/27)

Pianificazione sovraordinata
Piano Paesaggistico territoriale ex-ante ex-ante delle Cinque Terre (D.D. Matera n. 1 del 8 gennaio 1979, n.1, modificato ed integrato dalla CR n.1 del 2 ottobre 1980)
Regione Nazionale Orientale di S. Giuliano: LR 1 aprile 2000, n.20

Aree extraurbane a disciplina progressa confermata
ADEP/3 — a destinazione produttiva ASTEP/3-ACEP/4

Accordi di programma
ADP — Patrimonio dell'Accordo di Programma di-qEGA-ex-ante-ex-Ex-Ex-