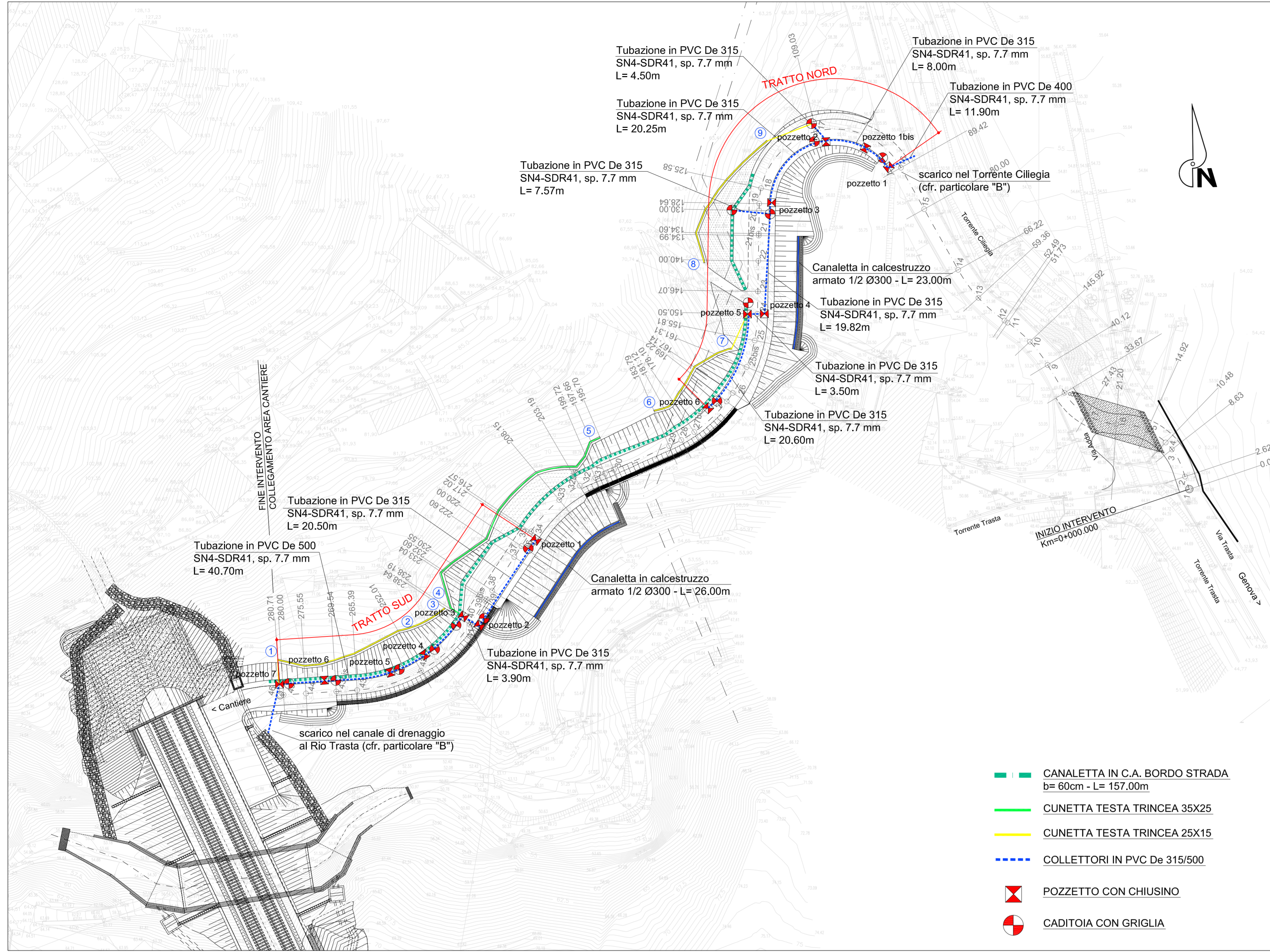
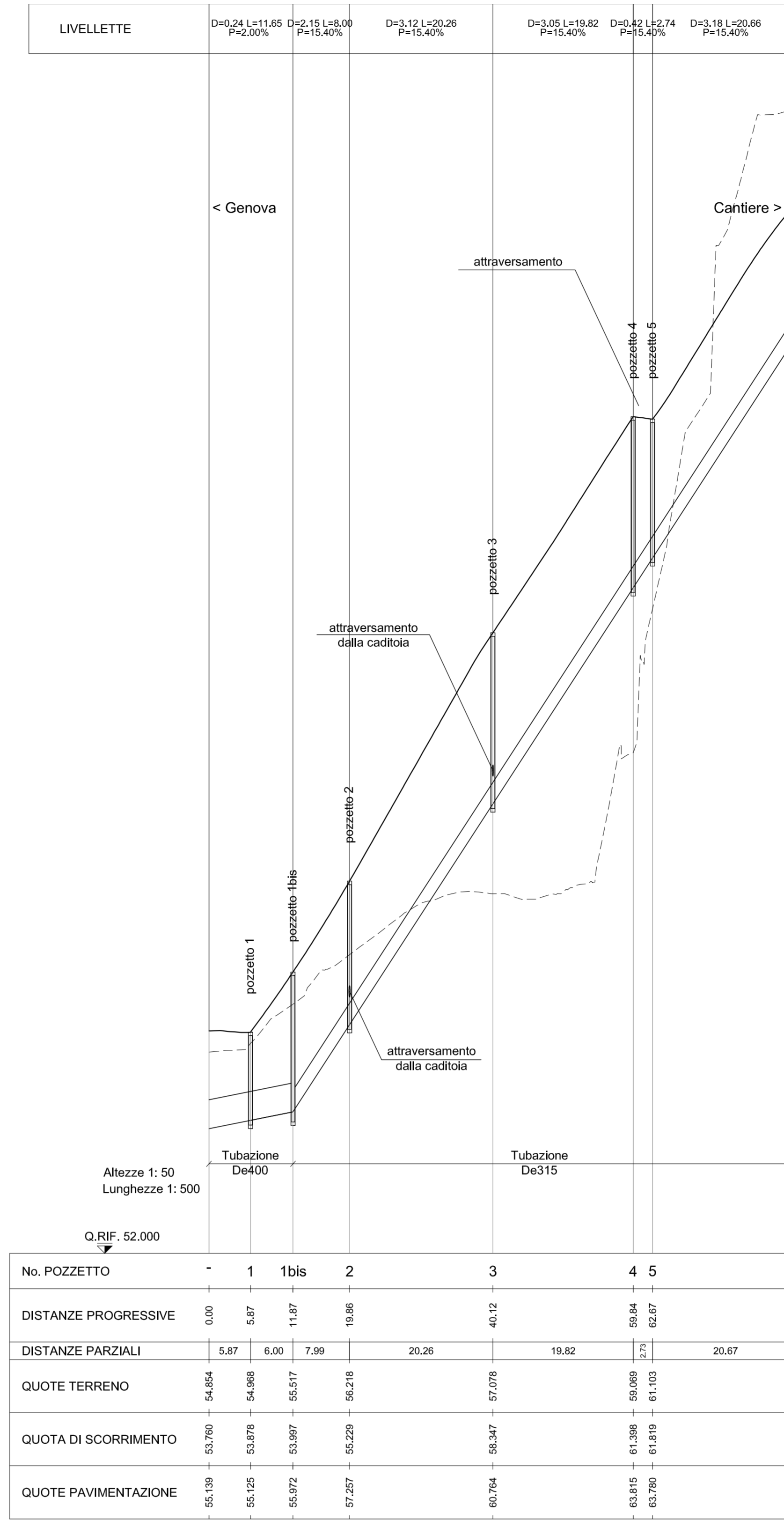


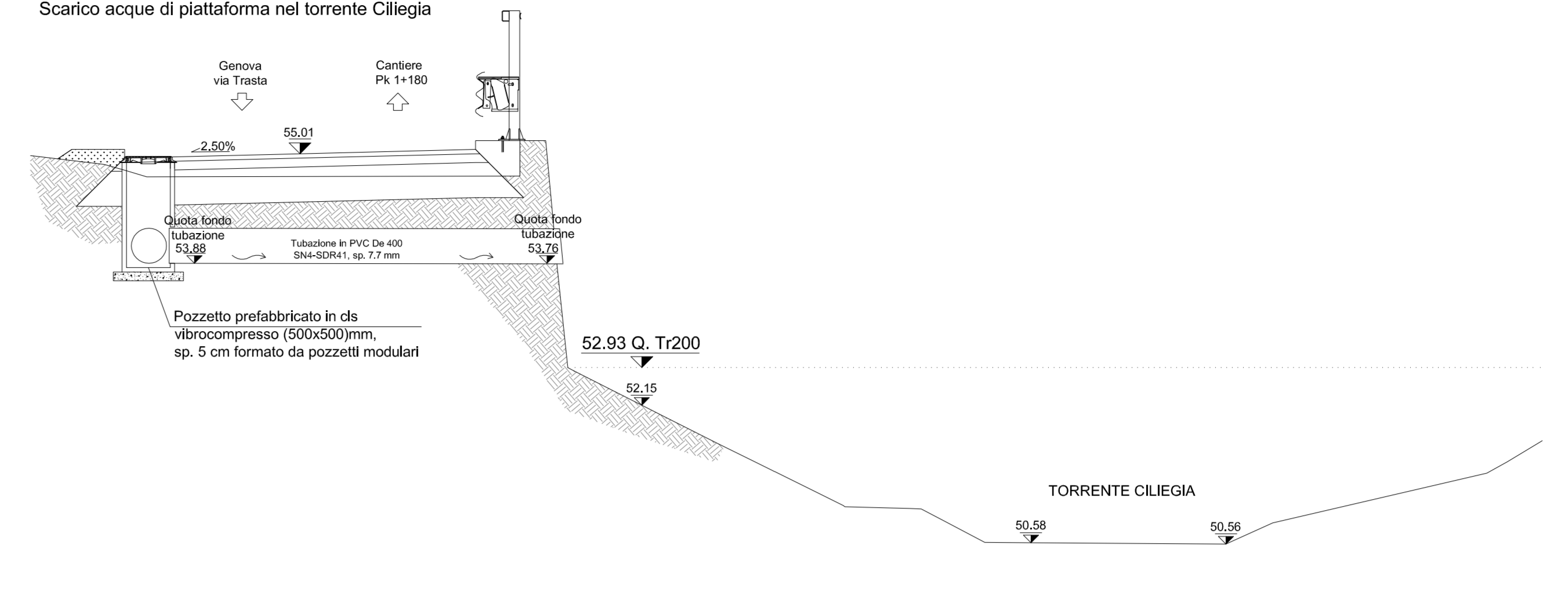
PLANIMETRIA DI PROGETTO
scala 1:500



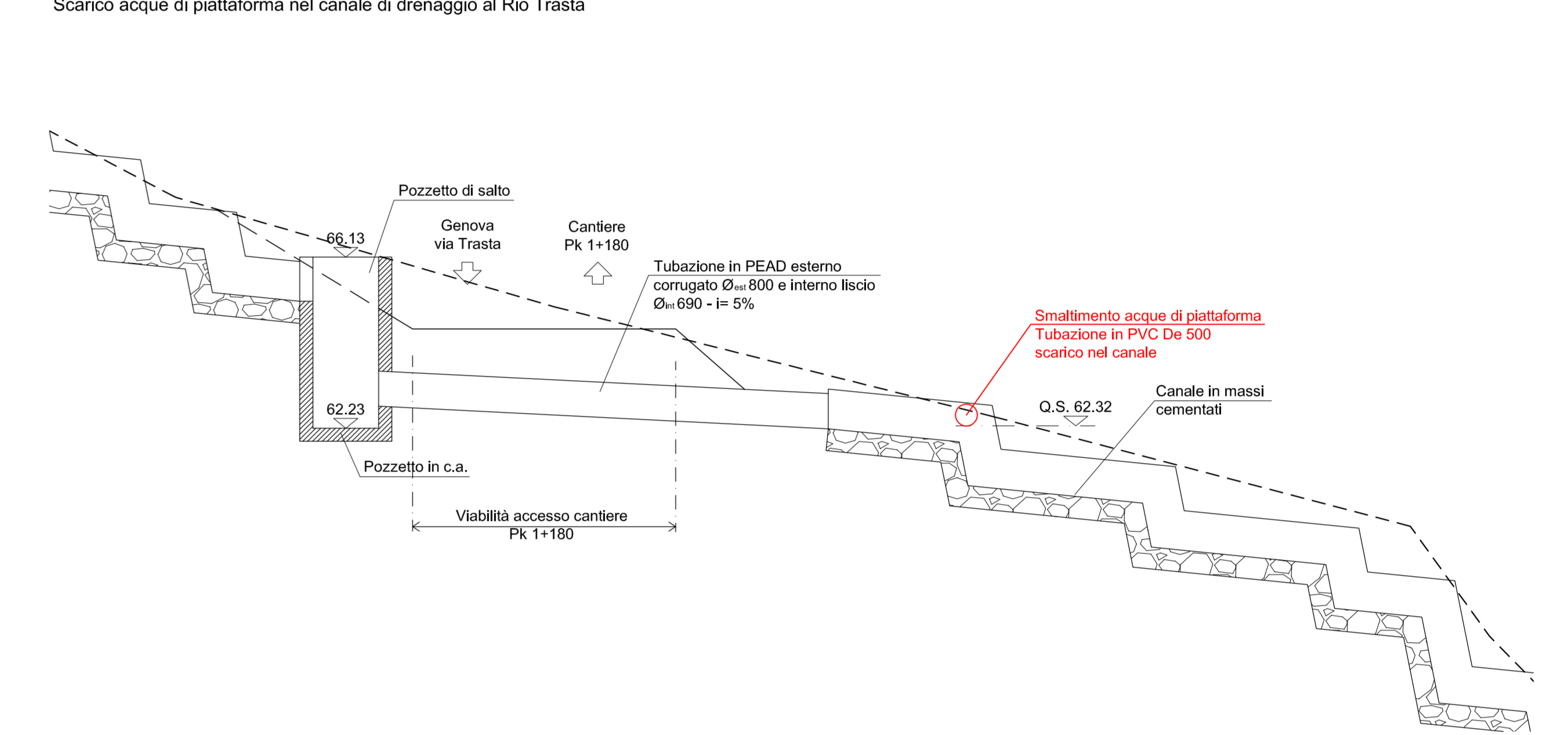
PROFILO LONGITUDINALE TRATTO NORD




PARTICOLARE "A" - scala 1:50



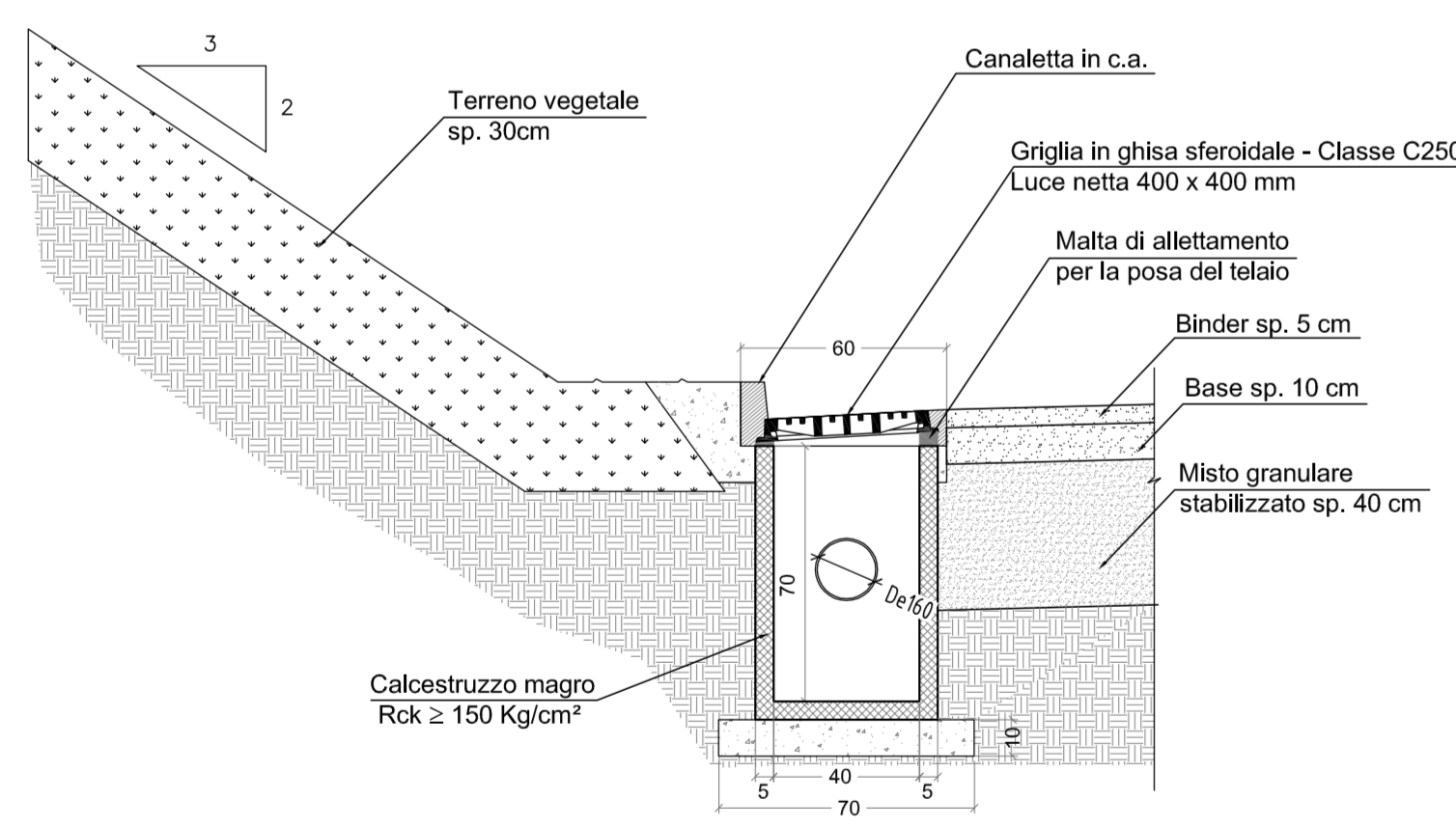
PARTICOLARE "B" - scala 1:100



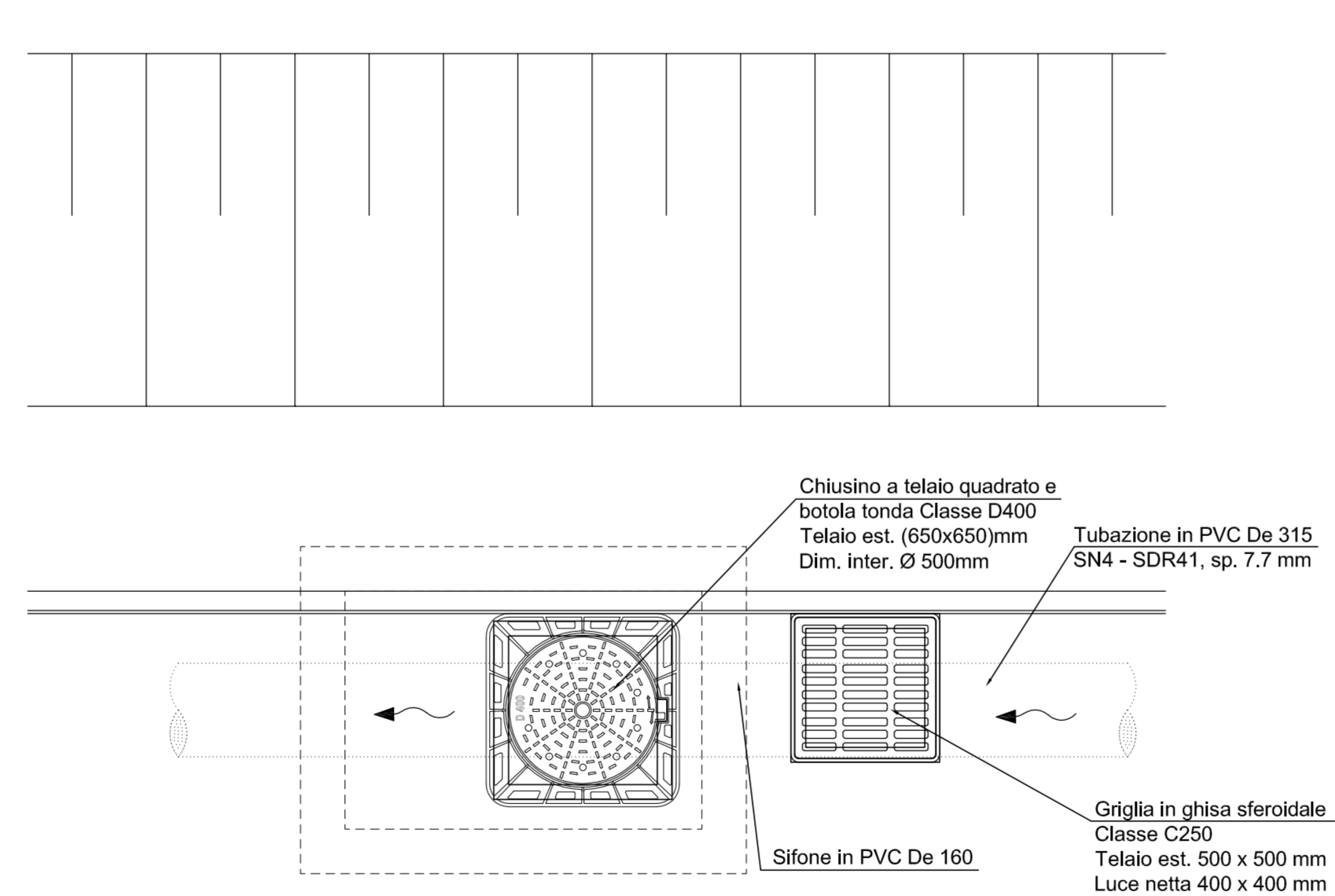
PARTICOLARI CUNETTA TESTA TRINCEA:
scala 1:10



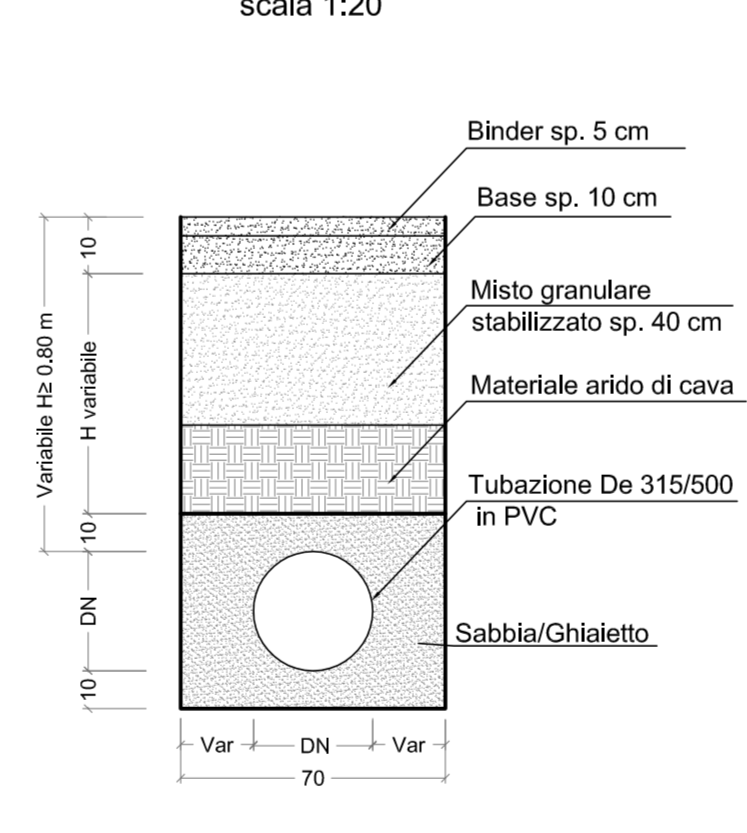
SEZIONE TIPO CADITOIA CON CANALETTA
scala 1:20



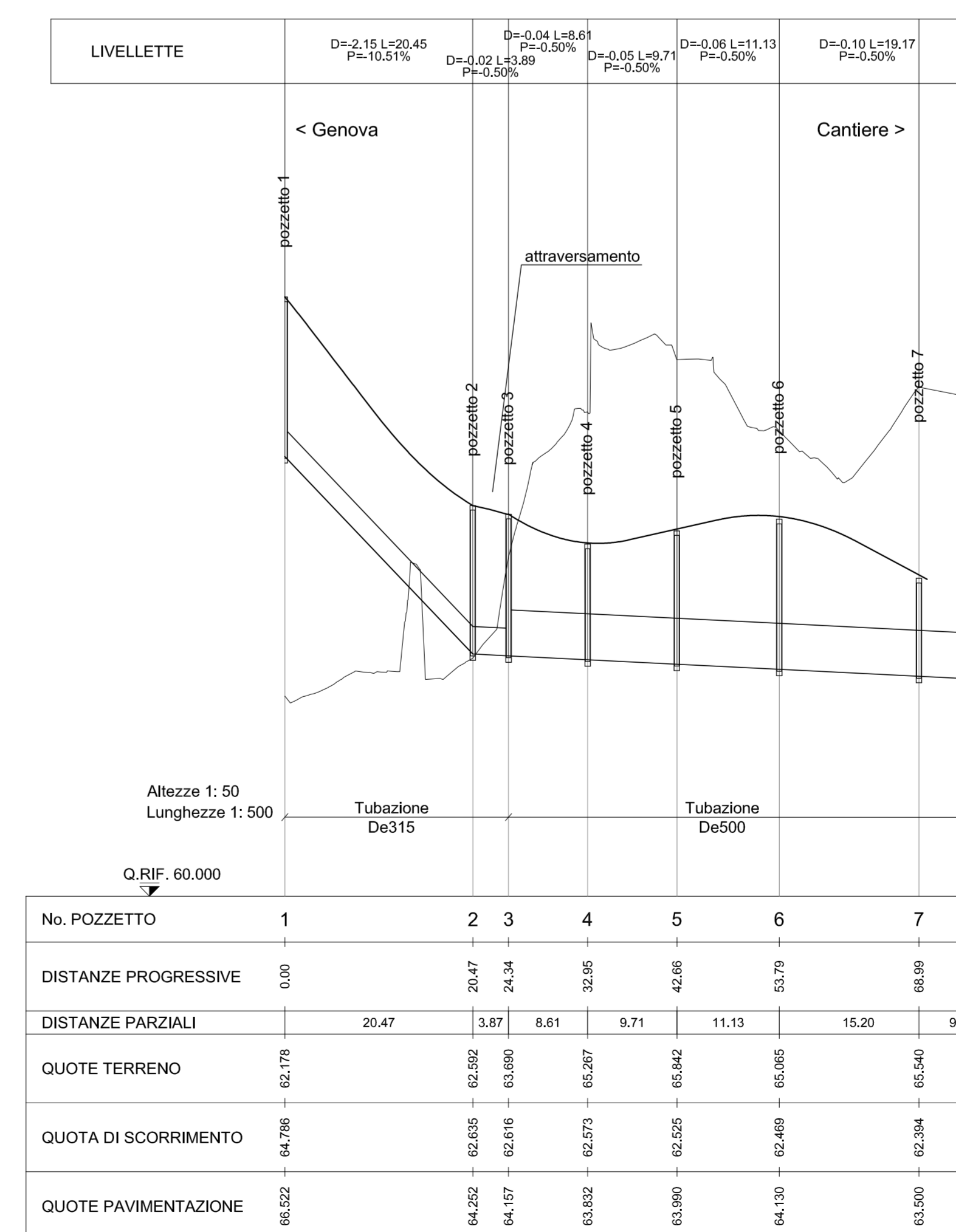
SCHEMA FUNZIONALE CADITOIA POZZETTO ISPEZIONE
scala 1:20



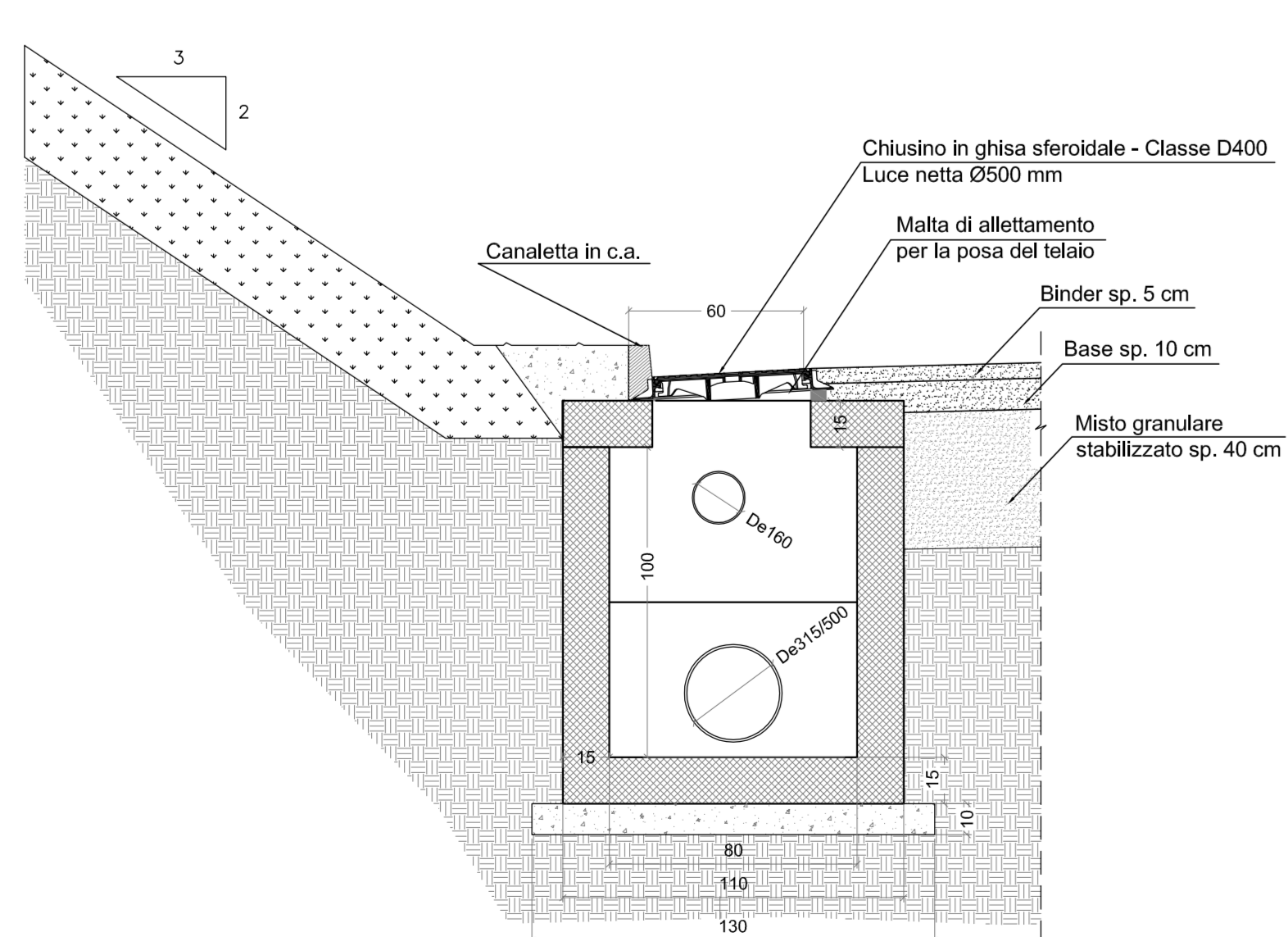
SEZIONE TIPO POSA COLLETTORI
scala 1:20



PROFILO LONGITUDINALE TRATTO SUD



SEZIONE TIPO POZZETTO ISPEZIONE CON CANALETTA
scala 1:20



COMMITTENTE: **RFI** RETE FERROVIARIA ITALIANA - GRUPPO FERROVIE DELLO STATO ITALIANO

ALTA Sorveglianza: **ITALFERR** GRUPPO FERROVIE DELLO STATO ITALIANO

GENERAL CONTRACTOR: **COOVI** Conoscenza, Qualità, Integrità, Valori

INFRASTRUTTURE FERROVIARIE STRATEGICHE DEFINITE DALLA LEGGE OBIETTIVO N.443/01

TRATTA A.V./A.C. TERZO VALICO DEI GIOVI
PROGETTO ESECUTIVO

NUOVA VIABILITA' DI ACCESSO AL CANTIERE Pk 1+180
Smaltimento acque: planimetria e particolari costruttivi

GENERAL CONTRACTOR	DIRETTORE LAVORI	SCALA:
COOVI Ing. G. Casagrande		Varie

PROGETTISTA	REVISIONE	DATA	REVISIONE	DATA	PRODOTTORE	DATA	APPROVATORE	DATA
A01	Prima emissione	23/05/2012		28/05/2012	Ing. F. Cella	31/05/2012		
B01	Revisione a seguito struttura	11/10/2012		12/10/2012	Ing. F. Cella	15/10/2012		

Nota: Il presente documento è proprietà esclusiva di COOVI. È vietata espressamente la ristampa o l'uso non autorizzato senza permesso scritto dalla COOVI.

Nome File: 001-01-00000000-0001-00000000
CUP: F81H22000000000