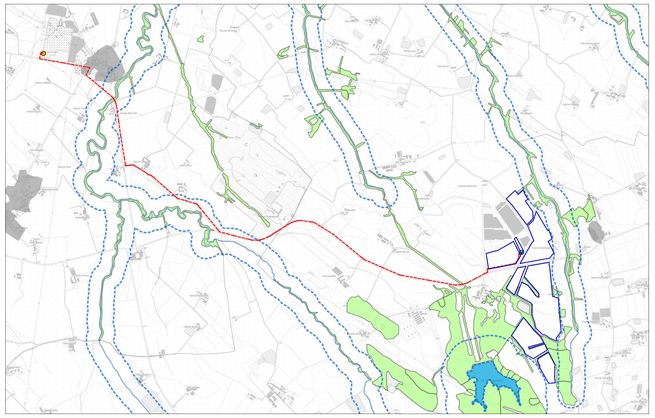

PPR_P2_Beni Paesaggistici - inquadramento delle aree di impianto e delle opere di connessione

Immobili e aree di notevole interesse pubblico ai sensi degli artt. 136 e 157 del D.lgs. n. 42/2004

- Bene individuato ai sensi della L. 778/1922 e 1497/1939
- Bene individuato ai sensi della L. 778/1922 e 1497/1939
- Bene individuato ai sensi della L. 778/1922 e 1497/1939
- Bene individuato ai sensi della L. 1497/1939, del D.M. 21/9/1984 e del D.L. 312/1985 con DD.MM. 1/8/1985
- Alberi monumentali (L.R. 50/95)
- Bene individuato ai sensi del D.lgs. n. 42/2004, artt. dal 138 al 141

Aree tutelate per legge ai sensi dell'art. 142 del D.lgs. n. 42/2004 *

- Lettera b) I territori contermini ai laghi compresi in una fascia della profondità di 300 m dalla linea di battigia, anche per i territori elevati sui laghi (art. 15 NdA)
- Lettera c) I fiumi, i torrenti, i corsi d'acqua iscritti negli elenchi previsti dal testo unico delle disposizioni di legge sulle acque ed impianti elettrici, approvato con R.D. n. 1775/1933, e le relative sponde o piedi degli argini per una fascia di 150 m ciascuna (art. 14 NdA)
- Lettera d) Le montagne per la parte eccedente 1.600 m s.l.m. per la catena alpina e 1.200 m s.l.m. per la catena appenninica (art. 13 NdA)
- Lettera e) I ghiacciai (art. 13 NdA)
- Lettera e) I circhi glaciali (art. 13 NdA)
- Lettera f) I parchi e le riserve nazionali o regionali, nonché i territori di protezione esterna dei parchi (art. 18 NdA)
- Lettera h) Le zone gravate da usi civici (art. 33 NdA) **
- Lettera m) Le zone di interesse archeologico (art. 23 NdA)

Temi di base

- Confini comunali
- Edificato
- Ferrovie
- Strade principali

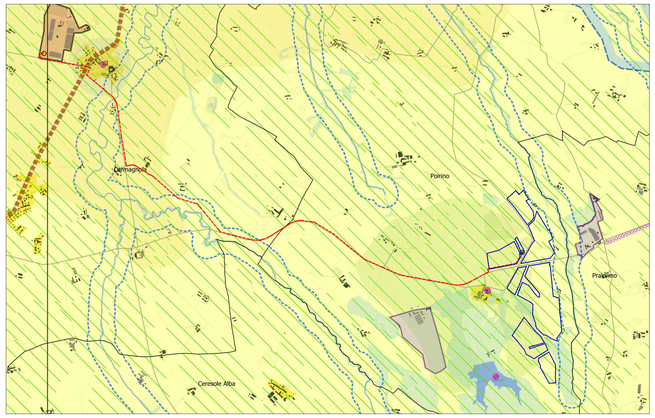

PPR_P4_Componenti paesaggistiche - inquadramento delle aree di impianto e delle opere di connessione

Componenti naturalistico-ambientali

- Aree di montagna (art. 13)
- Vette (art. 13)
- Sistema di crinali montani principali e secondari (art. 13)
- Ghiacciai, rocce e macereti (art. 13)
- Zona Fluviale Allargata (art. 14)
- Zona Fluviale Interna (art. 14)
- Laghi (art. 15)
- Territori a prevalente copertura boscata (art. 16)
- Aree ed elementi di specifico interesse geomorfologico e naturalistico (orchidi se con rilevanza visiva, art. 17)
- Praterie rupicole (art. 19)
- Praterie, prato-pascoli, cespuglieti (art. 19)
- Aree non montane a diffusa presenza di siepi e filari (art. 19)
- Aree di elevato interesse agronomico (art. 20)

Componenti storico-culturali

Viabilita' storica e patrimonio ferroviario (art. 22):

- Rete viaria di eta' romana e medievale
- Rete viaria di eta' moderna e contemporanea
- Rete ferroviaria storica

Torino e centri di I-II-III rango (art. 24):

- Torino
- Struttura insediativa storica di centri con forte identita' morfologica (art. 24, art. 33 per le Residenze Sabaude)
- Sistemi di testimonianze storiche del territorio rurale (art. 25)
- Nuclei alpini connessi agli usi agro-silvo-pastorali (art. 25)
- Presenza stratificata di sistemi irrigui (art. 25)
- Sistemi di ville, giardini e parchi (art. 26)
- Luoghi di villeggiatura e centri di lusir (art. 26)
- Infrastrutture e attrezzature turistiche per la montagna (art. 26)
- Aree e impianti della produzione industriale ed energetica di interesse storico (art. 27)
- Poli della religiosita' (art. 28, art. 33 per i Sacri Monti Siti Unesco)
- Sistemi di fortificazioni (art. 29)

Componenti percettivo-identitarie

- Belvedere (art. 30)
- Percorsi panoramici (art. 30)
- Assi prospettici (art. 30)
- Fulcri del costruito (art. 30)
- Fulcri naturali (art. 30)
- Profili paesaggistici (art. 30)
- Elementi caratterizzanti di rilevanza paesaggistica (art. 30)
- Sistema di crinali collinari principali e secondari e pedemontani principali e secondari (art. 31)

Relazioni visive tra insediamento e contesto (art. 31):

- Insediamenti tradizionali con bordi poco alberati o fronti urbani costituiti da edificati compatti in rapporto con acque, boschi, coltivi
- Sistemi di nuclei costruiti di costa o di fondovalle, leggibili nell'insieme o in sequenza
- Insediamenti pedemontani o di crinale in emergenza rispetto a versanti collinari o montani prevalentemente boscati o coltivati
- Contesti di nuclei storici o di emergenze architettoniche isolate
- Aree caratterizzate dalla presenza diffusa di sistemi di attrezzature o infrastrutture storiche (idrauliche, di impianti produttivi industriali o minerari, di impianti rurali)

Aree rurali di specifico interesse paesaggistico (art. 32):

- Aree sommitali costituenti fondali e skyline
- Sistemi paesaggistici agroforestali di particolare interdigitazione tra aree coltivate e bordi boscati
- Sistemi paesaggistici rurali di significativa varieta' e specificita', con la presenza di radi insediamenti tradizionali integri o di tracce di sistemazioni agrarie e delle relative infrastrutture storiche (tra cui i Tenimenti Storici dell'Ordine Mauriziano non assoggettati a dichiarazione di notevole interesse pubblico, disciplinati dall'art.33 e contrassegnati in carta dalla lettera T)
- Sistemi rurali lungo fiume con radi insediamenti tradizionali e, in particolare, nelle confluenze fluviali
- Sistemi paesaggistici rurali di significativa omogeneita' e caratterizzazione dei coltivi: le risaie
- Sistemi paesaggistici rurali di significativa omogeneita' e caratterizzazione dei coltivi: i vigneti

Componenti morfologico-insediative

- Porte urbane (art. 34)
- Varchi tra aree edificate (art. 34)
- Elementi strutturanti i bordi urbani (art. 34)
- Urbane consolidate dei centri maggiori (art. 35) m.i.1
- Urbane consolidate dei centri minori (art. 35) m.i.2
- Tessuti urbani esterni ai centri (art. 35) m.i.3
- Tessuti discontinui suburbani (art. 36) m.i.4
- Insediamenti specialistici organizzati (art. 37) m.i.5
- Area a dispersione insediativa prevalentemente residenziale (art. 38) m.i.6
- Area a dispersione insediativa prevalentemente specialistica (art. 38) m.i.7
- "Insule" specializzate (art. 39, c. 1, lett. a, punti I - II - III - IV - V) m.i.8
- Complessi infrastrutturali (art. 39) m.i.9
- Aree rurali di pianura o collina (art. 40) m.i.10
- Sistemi di nuclei rurali di pianura, collina e bassa montagna (art. 40) m.i.11
- Villaggi di montagna (art. 40) m.i.12
- Aree rurali di montagna o collina con edificazione rada e dispersa (art. 40) m.i.13
- Aree rurali di pianura (art. 40) m.i.14
- Alpeggi e insediamenti rurali d'alta quota (art. 40) m.i.15

Aree caratterizzate da elementi critici e con detrazioni visive

- Elementi di criticita' puntuali (art. 41)
- Elementi di criticita' lineari (art. 41)

Temi di base

- Autostrade
- Strade statali, regionali e provinciali
- Ferrovie
- Sistema idrografico
- Confini comunali
- Edificato residenziale
- Edificato produttivo-commerciale

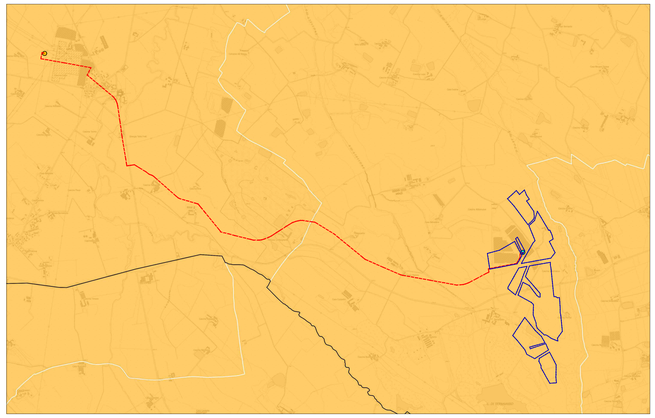

PPR_P6_Strategie e politiche per il paesaggio - inquadramento delle aree di impianto e delle opere di connessione

LEGENDA

- Perimetro dell'impianto agri-voltaico
- Linea interrata di connessione 36 kV
- Stazione Elettrica nel Comune di Carmagnola
- Stazione Utente

RICONOSCIMENTO DEI PAESAGGI IDENTITARI ARTICOLATI PER MACROAMBITI DI PAESAGGIO (AGGREGAZIONI DEGLI AMBITI DI PAESAGGIO - AP)

- Paesaggio d'**alta quota** (territori eccedenti 1.600 m s.l.m.)
- Paesaggio **alpino** del Piemonte Settentrionale e dell'Ossola (Ap 1, 2, 3, 4, 5, 6, 7, 9, 10, 11, 13)
- Paesaggio alpino walser (Ap 8, 20)
- Paesaggio alpino franco-provenzale (Ap 26, 31, 32, 33, 34, 35, 38)
- Paesaggio alpino occitano (Ap 39, 40, 41, 42, 49, 50, 51, 52, 53, 54, 55, 56, 57)
- Paesaggio **appenninico** (Ap 61, 62, 63, 72, 73, 74, 75, 76)
- Paesaggio **collinare** (Ap 60, 64, 65, 66, 67, 68, 69, 71)
- Paesaggio della **pianura** del seminativo (Ap 43, 44, 45, 46, 47, 48, 58, 59, 70)
- Paesaggio della pianura risicola (Ap 16, 17, 18, 23, 24, 29)
- Paesaggio **pedemontano** (Ap 12, 14, 15, 19, 21, 22, 25, 27, 28, 30, 37)
- Paesaggio **urbanizzato** della piana e della collina di Torino (Ap 36)
- Paesaggio **fluviale e lacuale**
- Ambiti di paesaggio (Ap)

Articolazione del territorio in paesaggi diversificati e rafforzamento dei fattori identitari (Tavola P3, articolo 10)

Salvaguardia delle aree protette, miglioramento delle connessioni paesaggistico-ecologiche e contenimento della frammentazione

- Aree protette
- Principali contesti fluviali, lacuali e di connessione ecologica
- Riserve della Biosfera - Programma MAB UNESCO: Valle del Ticino, Monviso, Area Collina Po

Valorizzazione e implementazione della Rete di connessione paesaggistica (Tavola P5, articoli 42 e 44)

Salvaguardia e valorizzazione del patrimonio storico-architettonico, dei paesaggi di valore o eccellenza e degli aspetti di panoramicità

Attuazione della disciplina per componenti e beni paesaggistici (Tavole P2 e P4, articoli dal 12 al 40)

Contenimento e mitigazione delle proliferazioni insediative nelle aree rurali e nei contesti periurbani

- Contesti periurbani di rilevanza regionale (Tavola P5, articoli 42 e 44)
- Progetto Strategico Corona Verde

Attuazione della disciplina per componenti e beni paesaggistici (Tavole P2 e P4, articoli dal 12 al 40)
Qualificazione dei sistemi urbani e periurbani (articolo 44)

Salvaguardia delle fasce fluviali e lacuali e potenziamento del ruolo di connettività ambientale della rete fluviale

- Principali contesti fluviali, lacuali e di connessione ecologica
- Contratti di fiume e di lago

Attuazione della disciplina per componenti e beni paesaggistici (Tavole P2 e P4, articoli dal 12 al 40)
Valorizzazione e implementazione della Rete di connessione paesaggistica (Tavola P5, articoli 42 e 44)
Attuazione dei contratti di fiume e di lago (articolo 44)

Rivitalizzazione della montagna e della collina e recupero delle aree degradate

Attuazione della disciplina per componenti e beni paesaggistici (Tavole P2 e P4, articoli dal 12 al 40)
Riqualificazione delle aree critiche, dismesse o compromesse (Tavola P4, articoli 41 e 44)

SOSTENIBILITA' AMBIENTALE, EFFICIENZA ENERGETICA

Tutela e valorizzazione delle risorse primarie

- Edificato
- Classi di alta capacità d'uso del suolo

Contenimento del consumo di suolo (Tavole P4 e P5, articoli dal 12 al 42)
Salvaguardia dei suoli con classi di alta capacità d'uso e dei paesaggi agrari (Tavole P4 e P5, articoli 19, 20, 32, 40 e 42)
Salvaguardia e valorizzazione del patrimonio forestale (Tavole P2 e P4, articolo 16)

Prevenzione e protezione dai rischi naturali e ambientali

Attuazione della disciplina per componenti e beni paesaggistici (Tavole P2 e P4, articoli dal 12 al 40)

INTEGRAZIONE TERRITORIALE DELLE INFRASTRUTTURE DI MOBILITA', COMUNICAZIONE, LOGISTICA

Integrazione paesaggistico-ambientale delle infrastrutture autostradali, ferroviarie, telematiche e delle piattaforme logistiche

- Principali reti di trasporto regionale
- Principali poli logistici

Attuazione della normativa per i complessi infrastrutturali (Tavola P4, articoli 39, 41 e 44)

RICERCA, INNOVAZIONE E TRANSIZIONE ECONOMICO-PRODUTTIVA

Integrazione paesaggistico-ambientale e mitigazione degli impatti degli insediamenti delle attività terziarie, produttive e di ricerca

Attuazione della normativa per i complessi specialistici (Tavola P4, articoli 39, 41 e 44)

Potenziamento della riconoscibilità dei luoghi di produzione agricola, manifatturiera e potenziamento delle reti e dei circuiti per il turismo locale e diffuso

- Territori del vino
- Principali luoghi del turismo (collina, comprensori sciistici, zona dei laghi, Torino)

Attuazione della disciplina per componenti e beni paesaggistici (Tavole P2 e P4, articoli dal 12 al 40)

VALORIZZAZIONE DELLE RISORSE UMANE E DELLE CAPACITA' ISTITUZIONALI

Rafforzamento dei fattori identitari del paesaggio per il ruolo sociale di aggregazione culturale e potenziamento delle identità locali

- Contratti di fiume e di lago
- Progetto Strategico Corona Verde
- Tenimenti storici dell'Ordine Mauriziano
- Patrimonio Mondiale UNESCO: I paesaggi vitivinicoli del Piemonte: Langhe-Roero e Monferrato
- Siti candidati per l'inserimento nella Lista del Patrimonio Mondiale UNESCO: Ivrea, città industriale del XX secolo; Spazio transfrontaliero Marittime/Mercantour - Le Alpi del Mare
- Tangenziale Verde

Attuazione delle reti di governance e di programmi e progetti per la qualificazione e valorizzazione del paesaggio, compresi i Progetti Europei (articoli 43 e 44)

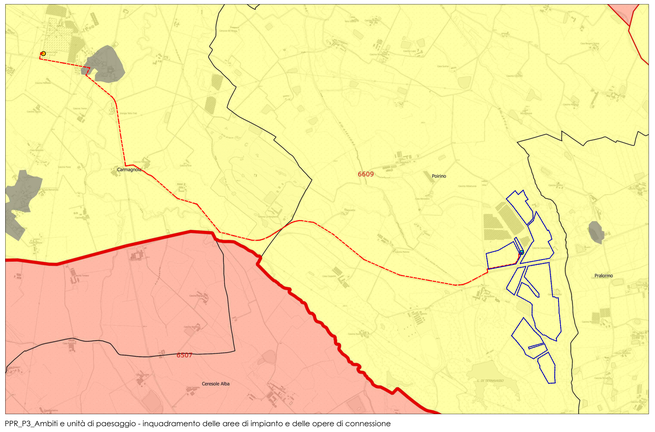

PPR_P3_Ambiti e unità di paesaggio - inquadramento delle aree di impianto e delle opere di connessione

- Ambiti di Paesaggio
- Unità di Paesaggio
- Confini comunali
- Edificato

Tipologie normative delle Unità di paesaggio (art. 11 NdA)

1. Naturale integro e rilevante
2. Naturale/rurale integro
3. Rurale integro e rilevante
4. Naturale/rurale alterato episodicamente da insediamenti
5. Urbano rilevante alterato
6. Naturale/rurale o rurale a media rilevanza e buona integrità
7. Naturale/rurale o rurale a media rilevanza e integrità
8. Rurale/insediato non rilevante
9. Rurale/insediato non rilevante alterato

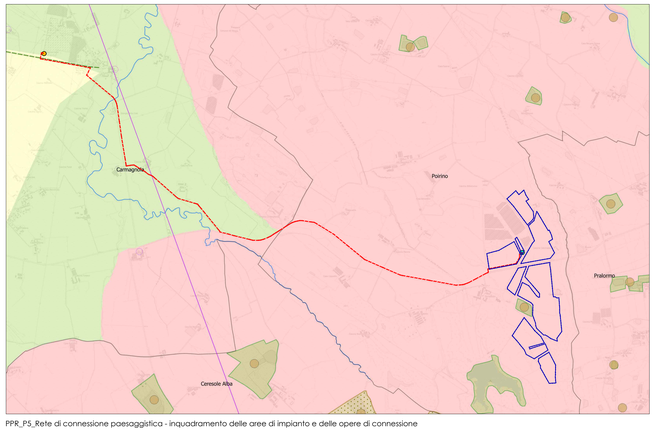

PPR_P5_Rete di connessione paesaggistica - inquadramento delle aree di impianto e delle opere di connessione

Elementi della rete ecologica

Nodi (Core Areas)

- Aree protette
- SIC e ZSC
- ZPS
- Zone naturali di salvaguardia
- Aree contigue
- Altri siti di interesse naturalistico
- Nodi principali
- Nodi secondari

Connessioni ecologiche

Corridoi su rete idrografica:

- Da mantenere
- Da potenziare
- Da ricostituire

Corridoi ecologici:

- Da mantenere
- Da potenziare
- Da ricostituire
- Esterni
- Punti d'appoggio (Stepping stones)
- Aree di continuità naturale da mantenere e monitc
- Fasce di buona connessione da mantenere e poten

Fasce di connessione sovraregionale:

- Alpine ad elevata naturalità e bassa connettività
- Montane a buona naturalità e connettività
- Rete fluviale condivisa
- Principali rotte migratorie

Aree di progetto

- Aree tampone (Buffer zones)
- Contesti dei nodi
- Contesti fluviali
- Varchi ecologici

Aree di riqualificazione ambientale

- Contesti periurbani di rilevanza regionale
- Contesti periurbani di rilevanza locale
- Aree urbanizzate, di espansione e relative pertinenze
- Aree agricole in cui ricreare connettività diffusa
- Tratti di discontinuità da recuperare e/o mitigare

Rete storico - culturale

- Mete di fruizione di interesse naturale/culturale (regionali, principali e minori)

Sistemi di valorizzazione del patrimonio culturale:

1. Sistema delle residenze sabaude
2. Sistema dei castelli del Canavese
3. Sistema delle fortificazioni
4. Sistema dei santuari, castelli e ricetti del Biellese e del Verbano Cusio Ossola
5. Sistema dei castelli del Cuneese occidentale
6. Sistema dei castelli e dei beni delle Langhe, Val Bormida, Roero e Monferrato
7. Sistema delle alte valli alessandrine
8. Sistema dei castelli e delle abbazie della Val di Susa
9. Sistema dei santuari delle Valli di Lanzo
10. Sistema dei castelli di pianura e delle grange del Vercellese e Novarese
11. Sistema dell'insediamento Walser
12. Sistema degli ecomusei
13. Sistema dei Sacri Monti e dei santuari

- Siti archeologici di rilevanza regionale
- Core zone dei Siti inseriti nella lista del Patrimonio Mondiale UNESCO
- Buffer zone dei Siti inseriti nella lista del Patrimonio Mondiale UNESCO

Rete di fruizione

- Ferrovie "verdi"
- Greenways regionali
- Circuiti di interesse fruitivo
- Percorsi ciclo-pedonali
- Rete sentieristica
- Infrastrutture da riqualificare
- Infrastrutture da mitigare

Sistema delle mete di fruizione:

- Capisaldi del sistema fruitivo (Torino, principali, secondari)
- Accessi alle aree naturali
- Punti panoramici

Temi di base

- Strade principali
- Ferrovie
- Sistema idrografico
- Laghi
- Confini comunali

TASSARA MARCO
19.12.2022
14:05:01
GMT+00:00

MARCO GIANNETTONI
19.12.2022
14:39:31
GMT+00:00

COMUNE DI POIRINO

IMPIANTO AGRIVOLTAICO "FATTORIA SOLARE PARADISO"

Procedimento di Valutazione di Impatto Ambientale ex art. 23 D.Lgs 152/2006

LOCALITA'
Frazione Ternavasso - Poirino (TO)

PROGETTISTA
REN 176 SRL
Ing. Marco Giannettoni
Iscr. Albo Ingegneri Prov. Genova n°7371
Via Montefalcifo 56 / 1
16036 Recco (GE)
tel +39 329 2106074
marco.giannettoni@renergetica.com

PROPONENTE
REN 176 SRL
Salita Santa Catarina 2/1 - 16123 Genova
tel 0105402384
mail ren176@legpec.it
P.IVA 02644780997

OGGETTO

Inquadramento delle aree a progetto su Piano Paesaggistico Regionale

DATA: dicembre 2022	SCALA: 1:25.000
	FORMATO: A0
TIMBRO / FIRMA	N. TAV. 1_06