






Carta vincolo idrogeologico - inquadramento delle aree di impianto e delle opere di connessione

 Vincolo Idrogeologico

LEGENDA

-  Perimetro dell'impianto agri-voltaico
-  Linea interrata di connessione 36 kV
-  Stazione Elettrica nel Comune di Carmagnola
-  Stazione Utente

COMUNE DI POIRINO

IMPIANTO AGRIVOLTAICO "FATTORIA SOLARE PARADISO"

Procedimento di Valutazione di
Impatto Ambientale ex art. 23
D.Lgs 152/2006

LOCALITA'

Frazione Ternavasso - Poirino (TO)

PROGETTISTA

REN  176 SRL

Ing. Marco Giannettoni

Iscr. Albo Ingegneri Prov. Genova n°7371
Via Montefiorito 56 / 1
16036 Recco (GE)
tel +39.329.2106074
marco.giannettoni@renergetica.com

PROPONENTE

REN  176 SRL

Salita Santa Caterina 2/1 - 16123 Genova
tel 010.6422384
mat:ren176@pec.it
P.IVA 02644780997

OGGETTO

Inquadramento delle aree a progetto
su carta vincolo idrogeologico

DATA
dicembre 2022

SCALA: 1:25.000

FORMATO: A3

TIMBRO / FIRMA


Marco Giannettoni

N. TAV.

1_09