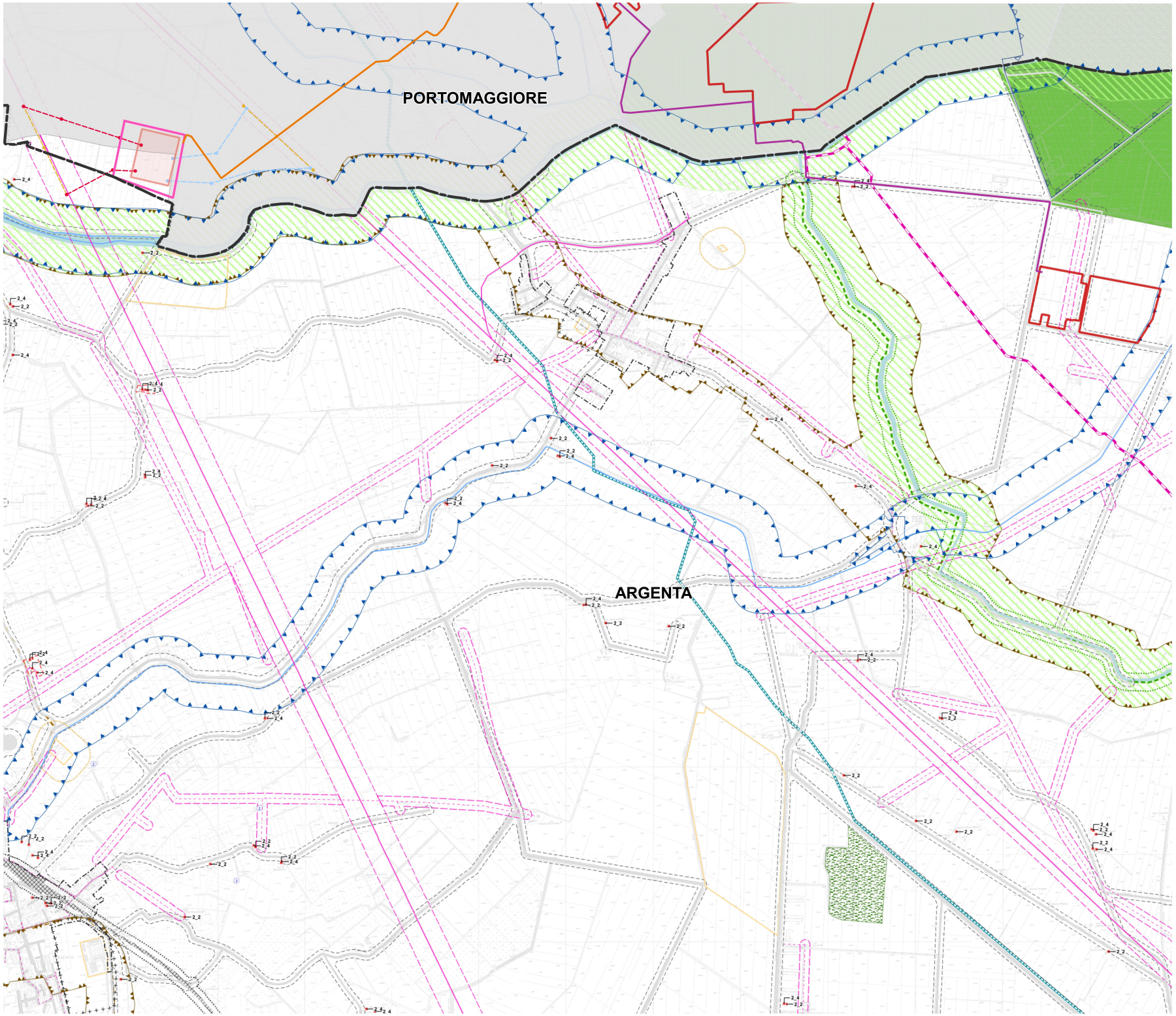

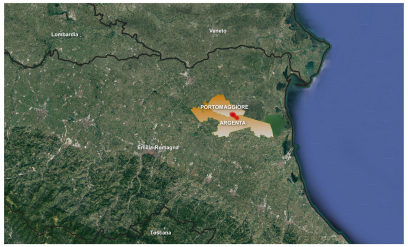

INQUADRAMENTO TERRITORIALE

0 25 50 km

Legenda

Limiti amministrativi

Progetto

- Tracciato di interconnessione tra campi
- Area di progetto
- Area cluster elettriche
- Limite area in disponibilità del proponente

Raccordi aerei

- 132 kV
- 380 kV

Aste nuovi sostegni

- 132 kV
- 380 kV

Tratte da demolire

- Linee aeree
- Aree sostegni

Piano Operativo Comunale

- Confini amministrativi

TUTELA DELL'AMBIENTE E DELL'IDENTITA' STORICO CULTURALE

TUTELE AMBIENTALI E PAESAGGISTICHE

- Invasi e alvei di laghi, bacini e corsi d'acqua
- Zone di tutela dei corsi d'acqua
- Zone di particolare interesse paesaggistico-ambientale
- Zone di tutela naturalistica
- Dossi di rilevanza storico-documentale e paesistica
- Aree di rispettiva ecologica
- Immobili vincolati di interesse archeologico di cui alla parte II del D.Lgs. n.42/2004
- Sistema forestale e boschivo
- Zone umide (Convenzione di Ramsar)
- Manieri tutelati e relativa classe di tutela
  - 1 - componente complessa del paesaggio da conservare
  - 2a - componente ambientale di base da conservare
  - 2b - componente ambientale di base da migliorare
  - 3 - componente storico-documentale
- Manieri non tutelati
- Alberi di pregio
- Siti di Importanza Comunitaria (SIC) e Zone di Protezione Speciale (ZPS)
- Parco del Delta del Po
- Proposte di ampliamento del Parco del Delta del Po
- Strade panoramiche
- Fascia di rispetto delle strade panoramiche
- Aree naturali
- Complessi archeologici
- Aree di accertata o rilevante consistenza archeologica
- Aree di concentrazione di materiali archeologici
- Zona interessata dal sito UNESCO:aree lacotta
- Zona interessata dal sito UNESCO:area tampone

TUTELA DEI BENI STORICO-CULTURALI E TESTIMONIALI

- Edifici e complessi di interesse storico-architettonico esterni ai centri urbani (v. scheda)
- Pertinenze di edifici e complessi edilizi di interesse storico-architettonico esterni ai centri urbani
- Edifici e complessi di valore storico-testimoniale esterni ai centri storici e categoria di tutela
- Corti rurali integre
- Viabilità storica

AREE BOSCHETTE A VINCOLO PAESAGGISTICO

- Torrenti e corsi d'acqua e relative sponde per m. 150 (art. 142 D.Lgs 42/2004)
- Aree interessate da specifiche disposizioni di vincolo (art. 136 D.Lgs 42/2004)

TUTELE RELATIVE ALLA VULNERABILITA' E ALLA SICUREZZA DEL TERRITORIO

- Rispetto cimiteriale
- Rispetto dei depuratori
- Fascia di rispetto degli elettrodotti
- Fascia di rispetto stradale
- Fascia di rispetto ferroviario
- Fasce di pertinenza fluviale (PSAI Reno)
- Fascia di pertinenza fluviale (PSAI Reno) in territorio urbanizzato
- Aree ad alta probabilità di inondazione (PSAI Reno)
- Aree soggette a vincolo militare
- Metanodotto esistente
- Condotto emroviaca ad elibere
- Linee di alta tensione
- Linee di media tensione
- Stabilimenti a rischio di incidente rilevante
- Aree di danno di impianto a rischio di incidente rilevante

RETE ECOLOGICA PROVINCIALE

- Rete ecologica provinciale - Nodo ecologico esistente - area tampone
- Rete ecologica provinciale - Nodo ecologico esistente - core area
- Rete ecologica provinciale - Areali speciali - corridoi ecologici diffuse
- Rete ecologica provinciale - Stepping stones
- Rete ecologica provinciale - Corridoi secondari
- Rete ecologica provinciale - Corridoi primari
- Rete ecologica provinciale - Nodi ecologici di progetto

0 0,5 1 km



IMPIANTO FOTOVOLTAICO EG PASCOLO SRL E OPERE CONNESSE

POTENZA IMPIANTO 92.7 MWp
COMUNE DI PORTOMAGGIORE E ARGENTA (FE)

Alessandro Ceschiat
26.09.2022
13:40:19
GMT+00:00

Firmato digitalmente da
MEMME
O = ORDINE
DEGLI
INGEGNERI
N. CHIETI

Proponente

EG PASCOLO S.R.L.
VIA DEI PELLEGRINI 22 - 20122 MILANO (MI) - P.IVA: 12084640965 - PEC: egpascolo@pec.it

Progettazione

META STUDIO S.R.L.
Via SETTEMBRINI, 1 - 65123 PESCARA (PE)
P.IVA: 02164240687 - PEC: metastudiosrl@pec.it

Collaboratori

Progettazione Generale: Ing. Corrado Pluchino
Progettazione Geotecnica-Strutturale: Dott. Matteo Lana
Progettazione Ambientale e Paesaggistica: Dott.ssa Eleonora Lamanna
Progettazione Opere di Connessione: Bruili Trasmissione S.r.l.
Progettazione Civile e Idraulica: Ing. Fabio Lassini
Progettazione Elettrica: Ing. Andrea Frontseddu

Coordinamento progettuale

META STUDIO S.R.L.
Via SETTEMBRINI, 1 - 65123 PESCARA (PE)
P.IVA: 02164240687 - PEC: metastudiosrl@pec.it

Titolo Elaborato

COMUNE DI ARGENTA POC - TAVOLA DEI VINCOLI (TV.A3 e TV.A5)

LIVELLO PROGETTAZIONE	CODICE ELABORATO	FILENAME	RIFERIMENTO	DATA	SCALA
	TAV 6.7_STA	**TAV 6_Studio di Impatto Ambientale**			**1:10.000**

Revisioni

REV.	DATA	DESCRIZIONE	ESEGUITO	VERIFICATO	APPROVATO

Inserimento urbanistico su POC Argenta - Vincoli

COMUNE DI PORTOMAGGIORE (FE)
COMUNE DI ARGENTA (FE)
REGIONE EMILIA ROMAGNA

enfinity