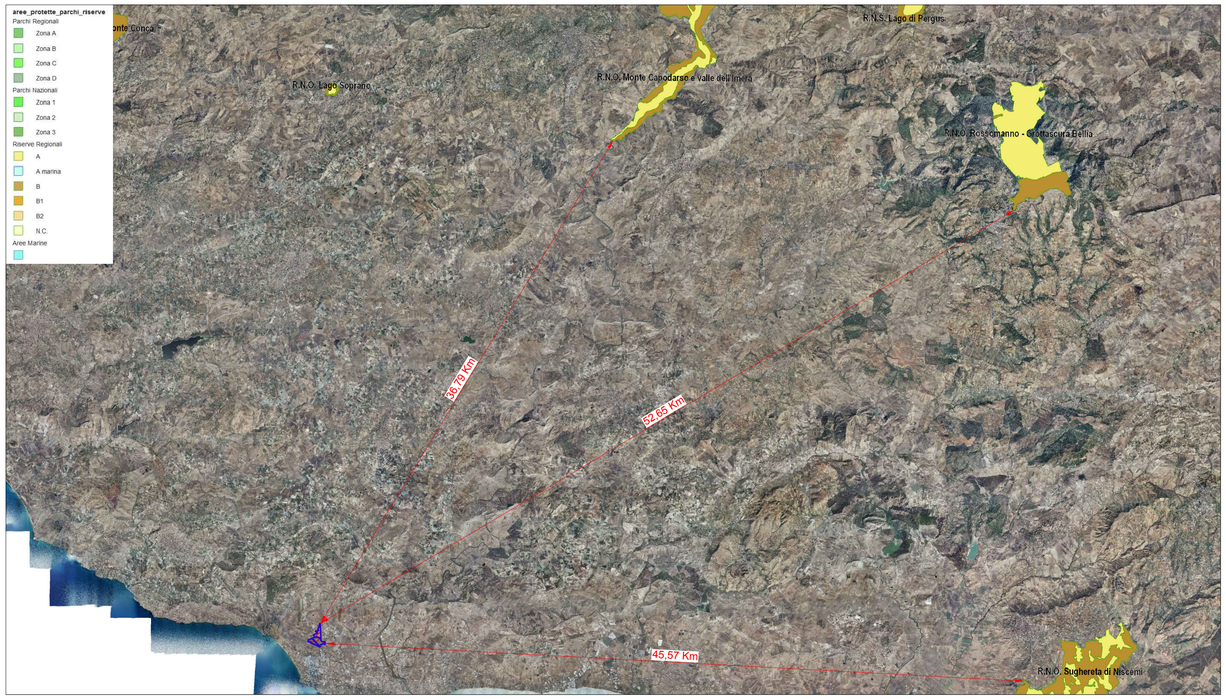

PARCHI E RISERVE
SCALA 1:200.000

AREE SIC E ZPS
SCALA 1:50.000

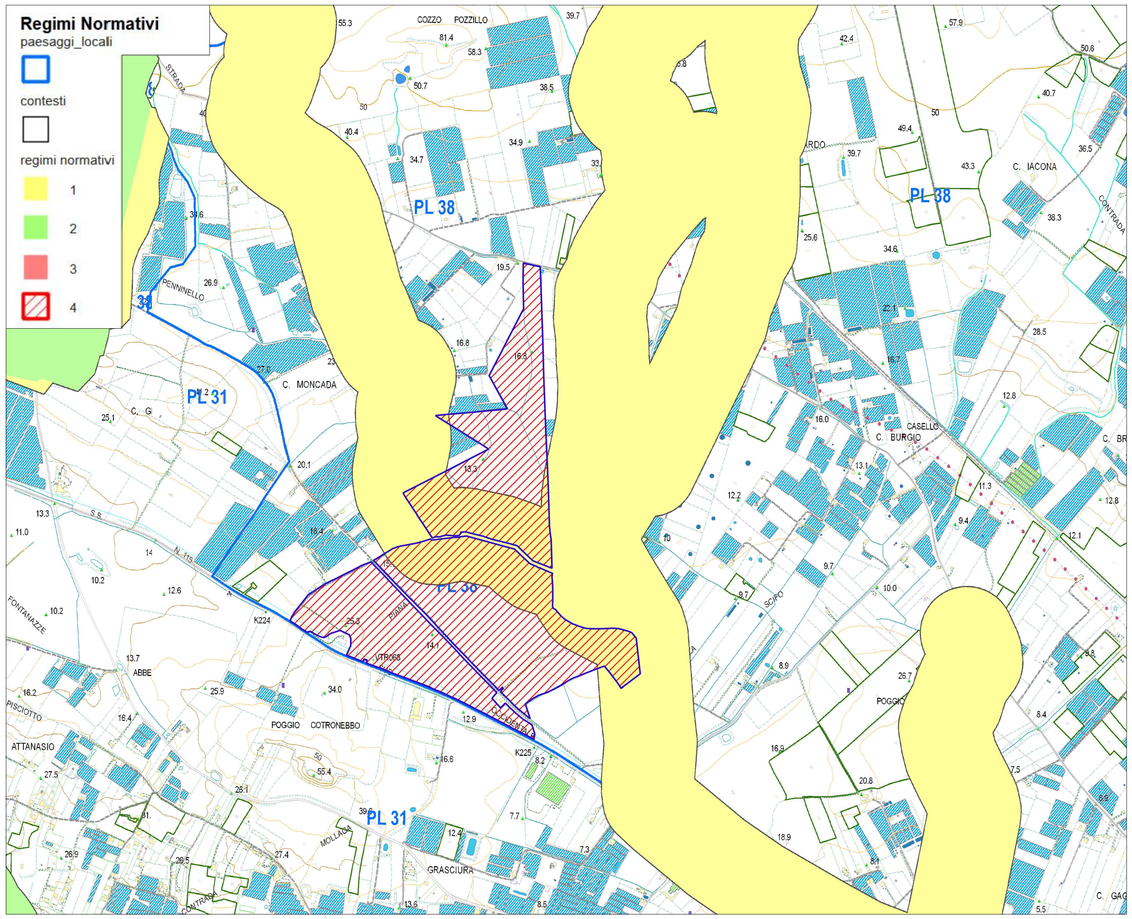

PIANO PAESAGGISTICO AG - REGIMI NORMATIVI
SCALA 1:10.000

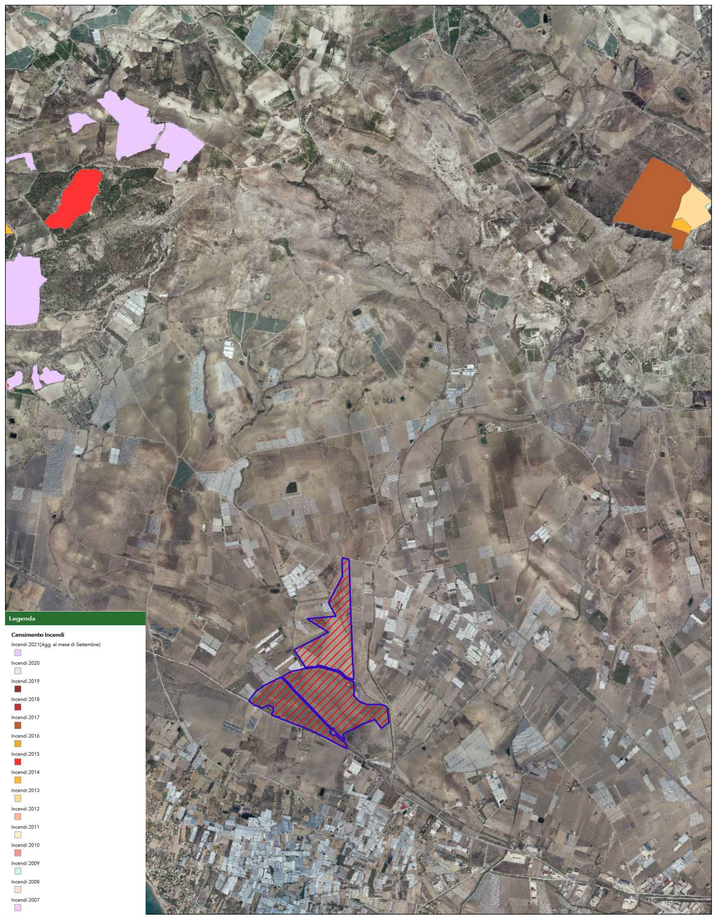

STRALCIO MAPPA CENSIMENTO INCENDI
SCALA 1:25.000

LEGENDA

	Confine area contrattualizzata
	Area d'intervento

REGIONE SICILIA

COMUNE DI LICATA (AG)

Livello di progettazione/Level of design
Progetto Definitivo

Oggetto/Object
PROGETTO LICATA
Realizzazione impianto agrovoltaico in area agricola
nel Comune di LICATA (AG)
Sottocampo LICATA 5
Comune: LICATA (AG)

Elaborato/Drawing
Inquadramento su tavole dei vincoli paesaggistici

Formato/Size A1	*Scala/Scale* Varie		*Codice/code* MITEPUATAV020A0
	Data/Date 09/04/2022		
	Nome file/File name	MITEPUATAV020A0.pdf	
Revision 00	*Date* 09/04/2022	*Description*	Prima emissione

Commessa/Project order
Progettazione Impianto Fotovoltaico

Redatto: Ing. Vincenzo Crucillà

Approvato: Ing. Angelo Liuzzo

Committente/Customer
NINA SOLAR S.R.L.
Corso Buenos Aires 54 - Milano (MI)
P.IVA: 02038510893

Progettazione e sviluppo/Planning and development
ICS S.R.L.
Via Pasquale Sottocorno, 7, 20129, Milano (MI)
+39(0) 0931 999730 - P.IVA: 00485050892

Project Manager: Ing. Raimondo Barone