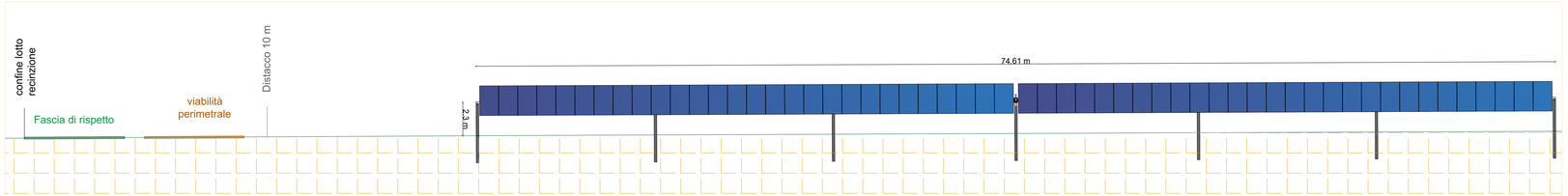

Particolare vista frontale tracker scala 1:100

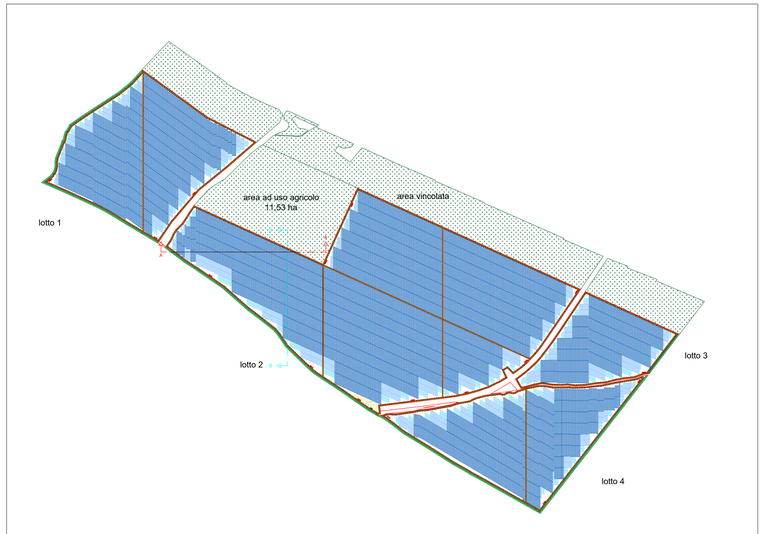

Layout lotto Nord con indicazione tratti sezioni A-A e B-B scala 1:4000

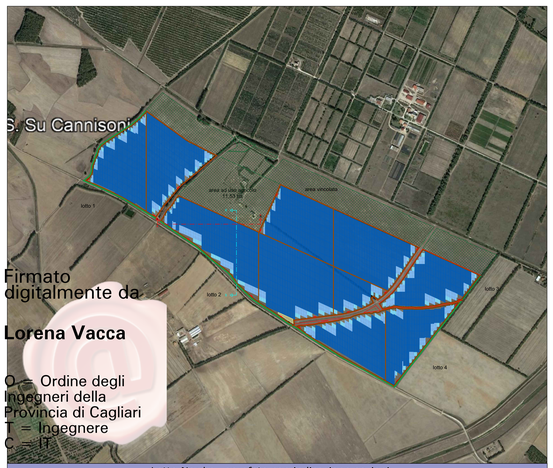

Firmato digitalmente da

Lorena Vacca

O = Ordine degli Ingegneri della Provincia di Cagliari
T = Ingegnere
C = IT

Lotto Nord su aerofoto con indicazione sezioni

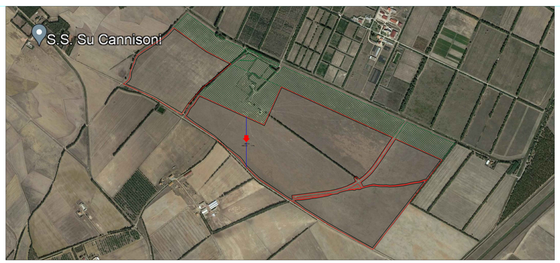

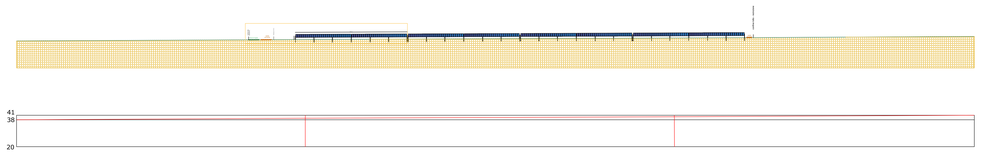

Sezione B-B Sc 1:1000

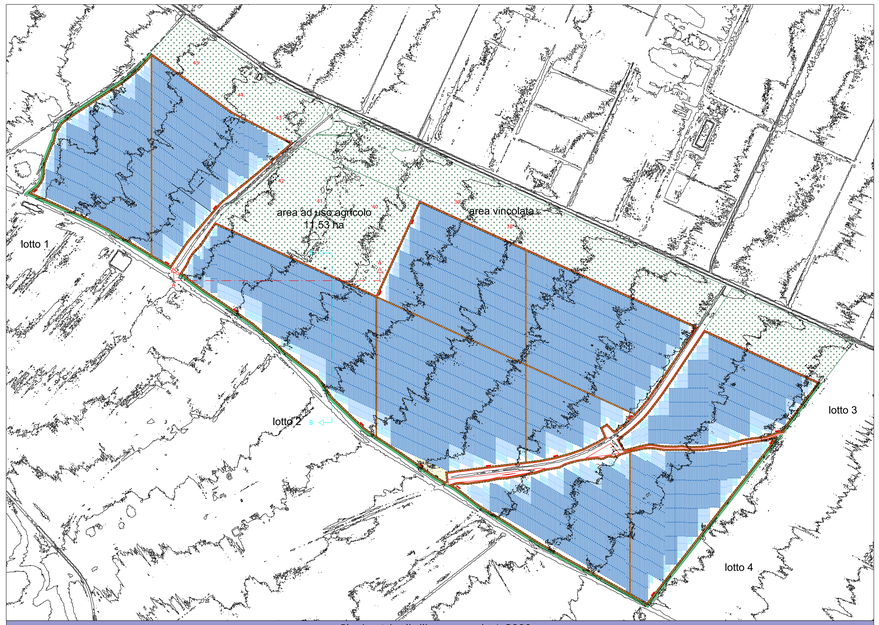

Planimetria di rilievo scala 1:3000

ISTANZA DI VIA
AI SENSI DEGLI ARTT. 23-24-25 D.Lgs. 152/2006

PROGETTO DI UN IMPIANTO FOTOVOLTAICO A TERRA e Linea di Connessione Potenza Nominale 99,9908 MWp

Provincia del Sud Sardegna - Comune di Villasor, loc. "Saltu Bia Montis"

MARRAS DANIELE 17.12.2022 09:30:31 GMT+00:00

IDENTIFICATORE: TAVPROG012

TITOLO ELABORATO: Rilievo Planoaltimetrico e Sezioni tipo

SCALA: varie

PROGETTISTI: Dott. Ing. Daniele Marras, Dott. Ing. Lorena Vacca

RG PROGETTI s.r.l.
P.I.: 03752770923
Via Galvani 2, 09121 Cagliari
Cell: 393.9852984 - 342.0775977

ORDINE INGEGNERI PROVINCIA ORISTANO n. 379 Dr. Ing. Daniele Marras

ORDINE INGEGNERI PROVINCIA CAGLIARI n. 4195 DOTT. ING. LORENA VACCA

COMMITTENTE: ACME ENERGIA SOLARE S.R.L.
PIAZZA DELLA VITTORIA, 8
50129 Firenze
P.I.: 07034420645

DATA: NOVEMBRE 2022

FASE DI PROGETTO:
- STUDIO DI FATTIBILITÀ
- PRELIMINARE
- DEFINITIVO
- ESECUTIVO

REVISIONE:

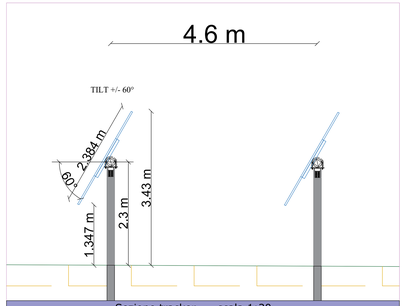

Sezione tracker scala 1:30

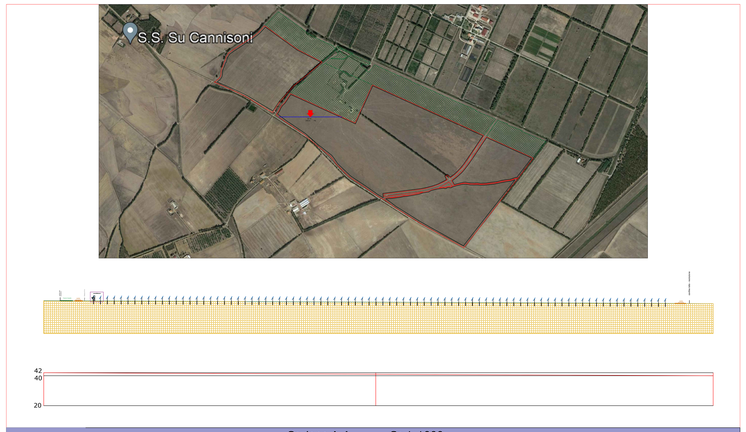

Sezione A-A Sc 1:1000