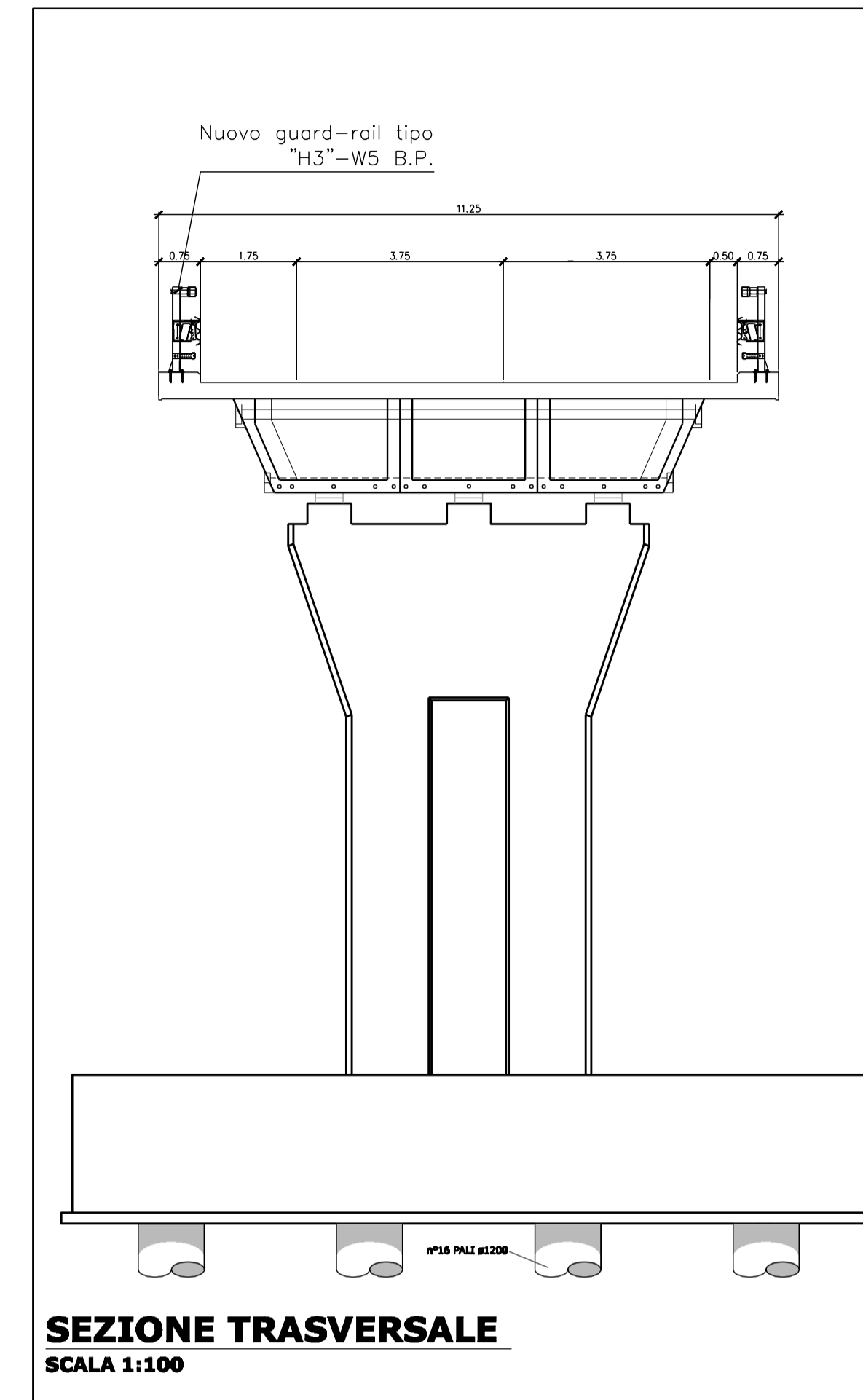
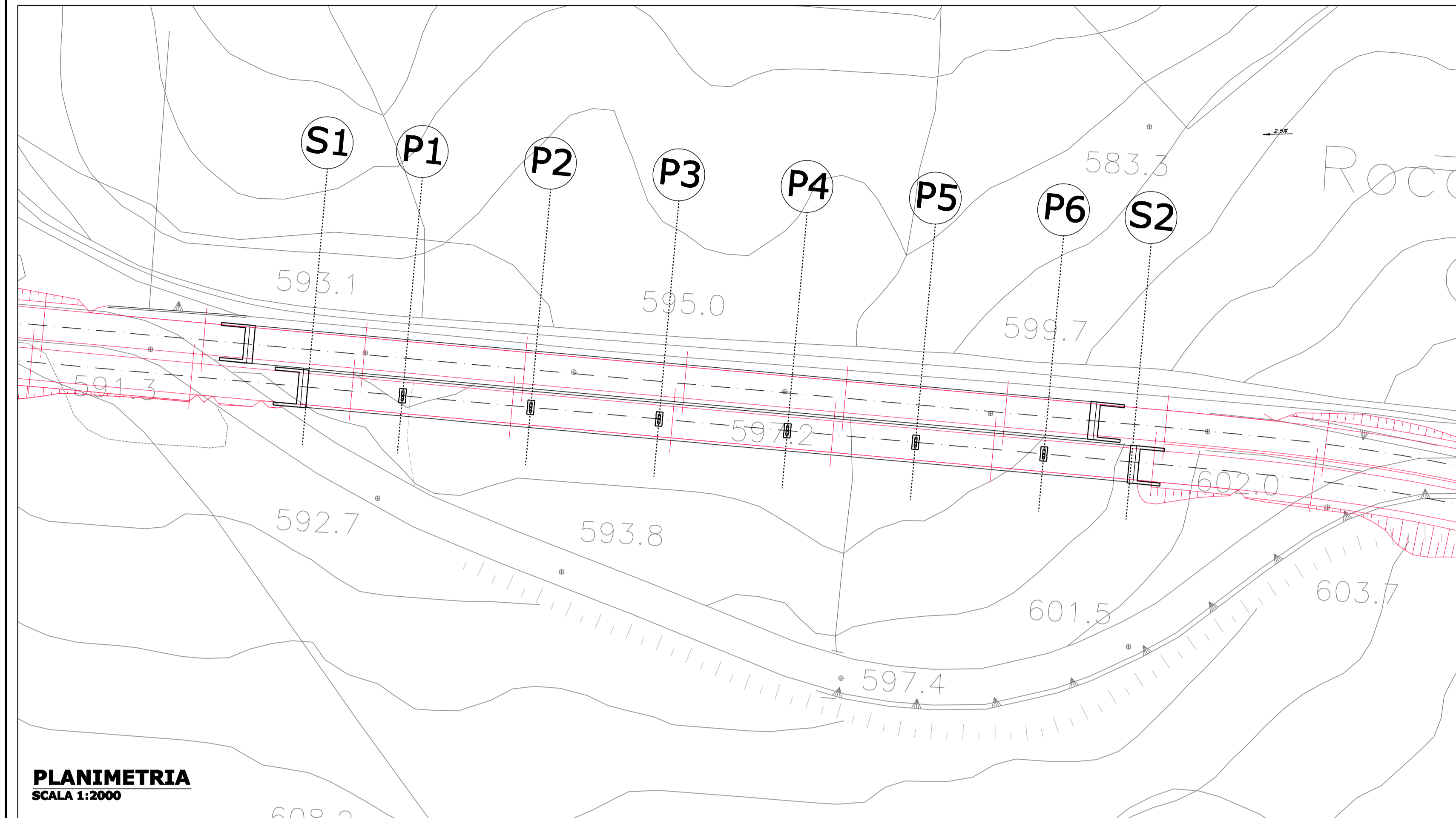
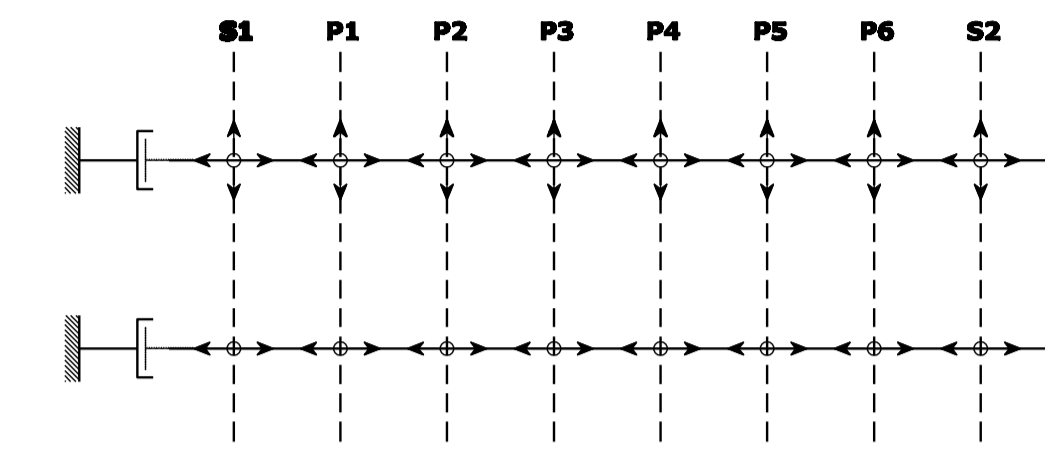



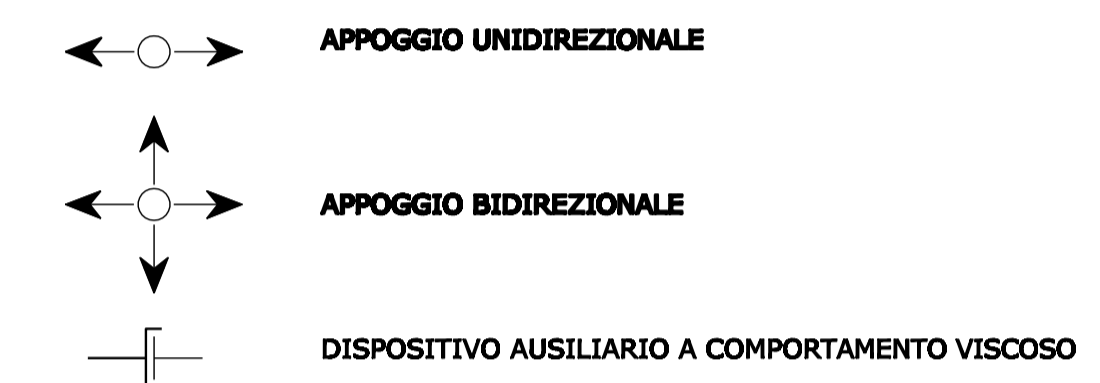
**NUOVO VIADOTTO - "MONTAGNOLA" c.a.p a cassoncini.  
L=262.92 m (N°5x40,00 m + N°2x31.46 m)**



**SCHEMA DEGLI APPOGGI DIR. PA**



**LEGENDA VINCOLI**



scala 1:2000/2000  
QUOTA DI RIFERIMENTO : 500 m

SEZIONI	646	647	648	649	650	651	652	653
QUOTE DEL TERRENO	591.3	595.0	599.7	601.5	602.0	603.7	607.0	608.0
QUOTE DI PROGETTO	593.1	597.2	601.5	605.8	607.2	608.0	609.0	610.0
DISTANZE PROGRESSIVE	32+250.00	32+300.00	32+350.00	32+400.00	32+450.00	32+500.00	32+550.00	32+600.00

**MONTAGNOLA 2**

PILA	Q. FOND.	Q. PULV.	H
S1	887.25	888.85	1.5
P1	888.15	889.65	4.5
P2	887.04	888.14	4.5
P3	886.07	886.57	4.5
P4	886.43	884.88	9.5
P5	886.28	886.28	11.0
P6	886.86	887.86	9.0
S2	888.94	887.94	4.0

**PROFILO CARREGGIATA DIR. AG**  
SCALA 1:100



**ITINERARIO  
PALERMO – AGRIGENTO (SS121-SS189)  
AMMODERNAMENTO DEL TRATTO PALERMO-LERCARA**

**PROGETTO PRELIMINARE**

GRUPPO DI PROGETTAZIONE ANAS RESPONSABILE DI PROGETTO Dott. Ing. Fabrizio Arciuli	PROGETTISTA: Dott. Ing. M. Averardi Ordine Ing. di Roma n. 8770 Dott. Ing. A. Valente Ordine Ing. di Roma n. 20739
RESPONSABILI TECNICI Geom. Michele Pacelli Dott. Ing. Giampiero Liberati Dott. Ing. Fulvio Soccodato Dott. Ing. Giuseppe Imbruglio Dott. Geol. Flavio Capozucco Dott. Arch. Barbara Bianchini Dott. Ing. Francesco Bezzi Dott. Ing. Pierluigi Fabbro Dott. Arch. Roberto Roggi Dott. Ing. Pier Giorgio D'Armini	ASSISTENZA ALLA PROGETTAZIONE: Ing. F. Nigrelli - Coordinatore Ing. F. Amico Ing. D. Anello Ing. G. Bicker Ing. C. Bonincontro Ing. F. Busiacchi Ing. V. Conzoneri Ing. M. Chubb Arch. P. Coniglio Prof. Ing. G. Giambanco Arch. F. Giambruno Arch. F. Giangreco Arch. G. Graziani Ing. M. Hawley Ing. R. Kimber
Traccisti Geotecnica Idraulica Strutture Geologia Ambiente Impianti Espropri/Interferenze Computi Studio Trasportistico	Ing. M. Loscari Arch. C. Luzza Geom. A. Lo Prizzi Prof. D. Lo Bosco Ing. S. Nigrelli Ing. A. Fontalea Ing. V. Plescia Ing. G. Rosone Ing. T. Short Ing. G. Speciale Ing. V. Sykes Geol. M. Vallone Ing. H. Woods Ing. M. Wright

VISTO: IL RESP. DEL PROCEDIMENTO Dott. Ing. Massimiliano Fidenzi	DATA PROTOCOLLO
---	--------------------

**STUDI E INDAGINI PRELIMINARI  
OPERE D'ARTE MAGGIORI – PONTI E VIADOTTI  
VIADOTTO "MONTAGNOLA"  
PIANTA, PROSPETTO E SEZIONI**

CODICE PROGETTO FILE L0410A P 0301	CODICE FILE P001A21STRD129	REVISIONE A	FOGLIO 01 01	SCALA: VARIE
C				
B				
A	EMISSIONE	30/05/07	FA	ARCIULI VALENTE
REV.	DESCRIZIONE	DATA	REDATTO	VERIFICATO APPROVATO