








LEGENDA

-  Confini di foglio di mappa
-  Sede attuale ferrovia
-  Strade esistenti
-  Corsi d'acqua esistenti
-  Espropriazioni per la nuova sede ferroviaria
-  Occupazione temporanea non preordinata alla espropriazione
-  Numeri di piano



COMMITTENTE:  **RFI**
 RETE FERROVIARIA ITALIANA
 GRUPPO FERROVIE DELLO STATO ITALIANE

PROGETTAZIONE:  **ITAFERR**
 GRUPPO FERROVIE DELLO STATO ITALIANE

U.O. VALUTAZIONE RISERVE, ESPROPRI E SUBAPPALTI

PROGETTO DEFINITIVO

LINEA MODANE - TORINO
ADEGUAMENTO LINEA STORICA TRATTA BUSSOLENO - AVIGLIANA
REALIZZAZIONE DI PRECEDENZE A MODULO 750 m NELLE LOCALITA' DI
BORGONE-BRUZOLO (BIN. DISPARI) E CONDOVE-VAIE (BIN.PARI)

Comune di Bruzolo (TO)

Piano particolare di esproprio - Tavola 1 di 1 SCALA:
1:1000

COMMESSA	LOTTO	FASE	ENTE	TIPO DOC.	OPERA/DISCIPLINA	PROGR.	REV.
NT01	04	D	43	BD	AQ0000	003	A

Rev.	Descrizione	Redatto	Data	Verificato	Data	Approvato	Data	Autorizzato	Data
A	Emissione Esecutiva	G. Grimaldi	Dicembre 2018	A. Baggio	Dicembre 2018	F. Pignone	Dicembre 2018	C. G. Maccagnani	Dicembre 2018

File: NT0104D43BDAQ0000003A n. Etab.: