

# LEGENDA

- Confini di foglio di mappa
- ▒ Sede attuale ferroviaria
- ▒ Strade esistenti
- ▒ Corsi d'acqua esistenti
- ▒ Espropriazioni per la nuova sede ferroviaria
- ▒ Occupazione temporanea non preordinata alla espropriazione
- X Numeri di piano






COMMITTENTE:   
 PROGETTAZIONE: 

**U.O. VALUTAZIONE RISERVE, ESPROPRI E SUBAPPALTI**  
**PROGETTO DEFINITIVO**  
**LINEA MODANE - TORINO**  
**ADEGUAMENTO LINEA STORICA TRATTA BUSSOLENO - AVIGLIANA**  
**REALIZZAZIONE DI PRECEDENZE A MODULO 750 m NELLE LOCALITA' DI**  
**BORGONE-BRUZOLO (BIN. DISPARI) E CONDOVE-VAIE (BIN.PARI)**

Comune di San Didero (TO)  
 Piano particolare di esproprio - Tavola 1 di 2

COMMESSA	LOTTO	FASE	ENTE	TIPO DOC.	OPERA/DISCIPLINA	PROGR.	REV.
NT01	04	D	43	BD	AQ0000	004	A

Rev.	Descrizione	Redatto	Data	Verificato	Data	Approvato	Data	Autorizzato	Data
A	Emissione Esecutiva		04/09/2018		04/09/2018		04/09/2018	C. E. M. Scagnoli	04/09/2018