

LEGENDA

- Confini di foglio di mappa
- Sede attuale ferrovia
- Strade esistenti
- Corsi d'acqua esistenti
- Espropriazioni per la nuova sede ferroviaria
- Occupazione temporanea non preordinata alla espropriazione
- X Numeri di piano



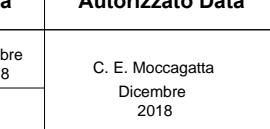


COMMITTENTE: 
 PROGETTAZIONE: 

U.O. VALUTAZIONE RISERVE, ESPROPRI E SUBAPPALTI
PROGETTO DEFINITIVO
LINEA MODANE - TORINO
ADEGUAMENTO LINEA STORICA TRATTA BUSSOLENO - AVIGLIANA
REALIZZAZIONE DI PRECEDENZE A MODULO 750 m NELLE LOCALITA' DI
BORGONE-BRUZOLO (BIN. DISPARI) E CONDOVE-VAIE (BIN.PARI)
 Comune di San Didero (TO)

Piano particolare di esproprio - Tavola 2 di 2 SCALA:
1:1000

COMMESSA	LOTTO	FASE	ENTE	TIPO DOC.	OPERA/DISCIPLINA	PROGR.	REV.
NT01	04	D	43	BD	AQ0000	005	A

Rev.	Descrizione	Redatto	Data	Verificato	Data	Approvato	Data	Autorizzato	Data
A	Emissione Esecutiva		04/08/2018		04/08/2018		04/08/2018	C. E. Maccagnani	04/08/2018