AREA
Scavo di sbancamento: 5.14 mq
Rilevato: 9.04 mq
Inerbimento: 0.56=0.12
Scavo di sban. (scotico): 4.15 mq
Scavo fossi:1.04 mq
Sostituzione terreni: 1.11 mq
Geotessuto: 4.70 m

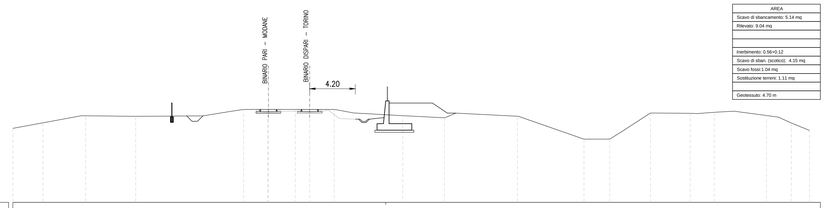

PC
Sez. 1
Progr.: 0+000.00
Scala : 1:200
Q.Rif. : 360.00

QUOTE PROGETTO	369.37
DISTANZE PARZIALI PROGETTO	1.49, 6.05, 10.83, 4.00, 1.69
QUOTE LINEA ESISTENTE	368.59, 368.59, 368.59
DISTANZE PARZIALI ESISTENTE	0.78, 1.44, 2.53, 1.34, 2.09, 1.94
QUOTE TERRENO	367.25, 368.00, 367.94, 367.99, 368.42, 368.58, 368.56, 368.58, 368.58, 368.58, 368.25, 368.01, 367.81, 368.25, 367.95, 367.74, 365.84, 365.84, 366.54, 368.25, 366.22, 366.20, 366.32, 368.42, 368.02, 367.87, 367.90, 367.91, 366.64
DISTANZE PARZIALI TERRENO	2.77, 3.54, 4.62, 6.20, 2.67, 1.09, 0.55, 1.64, 6.12, 1.48, 4.56, 3.85, 0.77, 5.68, 0.90, 5.47, 1.08, 1.12, 2.64, 3.66, 0.68, 1.55, 1.82, 2.99, 1.12, 0.55, 0.55, 1.69

AREA
Scavo di sbancamento: 17.31 mq
Rilevato: 14.11+4.55 mq
Supercompattato: 2.53 mq
Subballast: 0.97 mq
Inerbimento: 0.66 mq
Scavo di sban. (scotico): 5.40 mq
Scavo fossi: 0.54 mq
Sostituzione terreni: 1.90 mq
Anticapillare: 5.03 mq
Geotessuto: 21.60+4.28 m

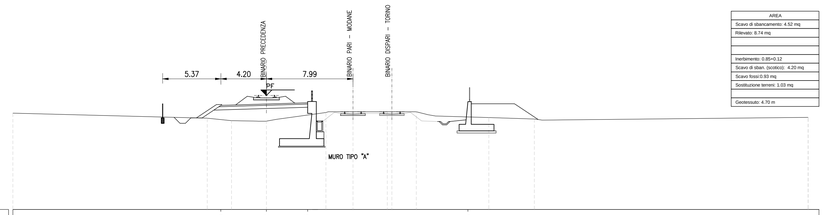

AREA
Scavo di sbancamento: 4.52 mq
Rilevato: 8.74 mq
Inerbimento: 0.85=0.12
Scavo di sban. (scotico): 4.20 mq
Scavo fossi:0.93 mq
Sostituzione terreni: 1.03 mq
Geotessuto: 4.70 m

PC
Sez. 5
Progr.: 0+200.00
Scala : 1:200
Q.Rif. : 360.00

QUOTE PROGETTO	369.80, 370.52, 369.96, 369.95
DISTANZE PARZIALI PROGETTO	2.07, 2.25, 4.20, 3.81, 14.79, 4.00, 2.18
QUOTE LINEA ESISTENTE	369.01, 369.01, 369.01
DISTANZE PARZIALI ESISTENTE	5.70, 1.53, 2.13, 2.21, 1.39, 1.94, 0.69
QUOTE TERRENO	368.42, 368.19, 368.14, 368.15, 368.32, 368.95, 369.01, 369.01, 368.74, 368.62, 368.48, 368.34, 368.25, 368.50, 368.50
DISTANZE PARZIALI TERRENO	2.24, 2.37, 0.62, 0.96, 4.54, 5.45, 2.68, 1.08, 0.69, 4.93, 4.20, 0.91, 24.55

AREA
Scavo di sbancamento: 4.81 mq
Rilevato: 8.91 mq
Inerbimento: 0.79=0.12
Scavo di sban. (scotico): 4.16 mq
Scavo fossi:0.87 mq
Sostituzione terreni: 1.17 mq
Geotessuto: 4.70 m

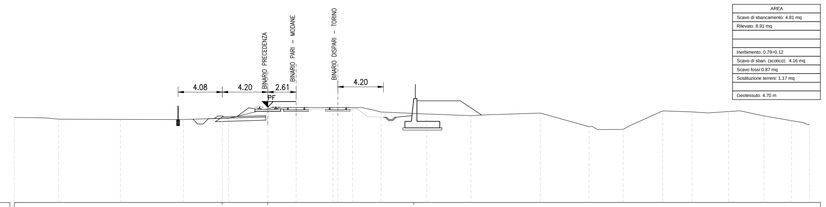

PC
Sez. 2
Progr.: 0+050.00
Scala : 1:200
Q.Rif. : 360.00

QUOTE PROGETTO	367.90, 368.61, 369.59
DISTANZE PARZIALI PROGETTO	1.96, 0.75, 4.20, 13.47, 4.00, 1.98
QUOTE LINEA ESISTENTE	368.76, 368.76, 368.76
DISTANZE PARZIALI ESISTENTE	0.82, 2.29, 3.41, 2.46, 1.99
QUOTE TERRENO	367.82, 367.70, 367.67, 367.66, 367.77, 367.77, 368.41, 368.65, 368.76, 368.76, 368.61, 368.36, 368.17, 368.02, 368.09, 368.26, 367.00, 366.74, 365.75, 367.06, 368.46, 368.37, 368.27, 368.40, 368.47, 367.99, 367.55, 367.39, 367.18, 367.18
DISTANZE PARZIALI TERRENO	1.25, 5.69, 5.83, 3.46, 2.67, 0.95, 7.50, 0.94, 0.70, 1.07, 4.20, 4.07, 1.40, 5.02, 4.50, 0.48, 2.25, 0.55, 3.12, 2.71, 1.44, 1.52, 1.04, 2.22, 2.56, 1.04

AREA
Scavo di sbancamento: 17.38 mq
Rilevato: 17.06+4.25 mq
Supercompattato: 2.53 mq
Subballast: 0.97 mq
Inerbimento: 0.86 mq
Scavo di sban. (scotico): 5.55 mq
Scavo fossi: 0.55 mq
Sostituzione terreni: 1.97 mq
Anticapillare: 5.35 mq
Geotessuto: 22.56+4.21 m

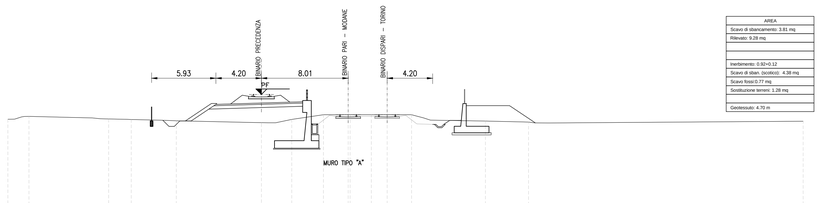

AREA
Scavo di sbancamento: 3.81 mq
Rilevato: 9.28 mq
Inerbimento: 0.92=0.12
Scavo di sban. (scotico): 4.38 mq
Scavo fossi:0.77 mq
Sostituzione terreni: 1.28 mq
Geotessuto: 4.70 m

PC
Sez. 6
Progr.: 0+250.00
Scala : 1:200
Q.Rif. : 360.00

QUOTE PROGETTO	370.17, 371.08, 370.53, 370.25
DISTANZE PARZIALI PROGETTO	2.08, 2.86, 4.20, 3.81, 14.79, 4.00, 2.36
QUOTE LINEA ESISTENTE	369.22, 369.22, 369.22
DISTANZE PARZIALI ESISTENTE	5.73, 2.28, 2.13, 1.46, 2.25, 1.12, 0.62
QUOTE TERRENO	368.81, 369.01, 369.07, 368.82, 368.84, 368.82, 368.78, 368.71, 368.66, 368.50, 368.48, 368.47, 368.47, 368.79, 369.22, 369.22, 369.22, 369.92, 369.32, 368.63, 368.53, 368.45, 368.46, 368.62
DISTANZE PARZIALI TERRENO	0.63, 5.87, 0.72, 0.75, 1.31, 2.82, 1.34, 7.15, 0.71, 0.60, 1.59, 1.56, 2.92, 2.46, 5.67, 1.12, 0.62, 5.07, 3.98, 0.58, 1.22, 25.49

AREA
Scavo di sbancamento: 4.20 mq
Rilevato: 3.49
Supercompattato: 2.34 mq
Subballast: 0.90 mq
Inerbimento: 0.35 mq
Scavo di sban. (scotico): 4.24 mq
Scavo fossi: 0.53 mq
Sostituzione terreni: 1.88 mq
Anticapillare: 4.20 mq
Geotessuto: 18.50 m

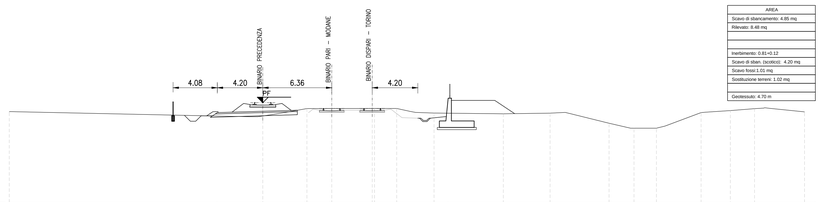

AREA
Scavo di sbancamento: 4.65 mq
Rilevato: 8.46 mq
Inerbimento: 0.81=0.12
Scavo di sban. (scotico): 4.20 mq
Scavo fossi:1.01 mq
Sostituzione terreni: 1.02 mq
Geotessuto: 4.70 m

PC
Sez. 3
Progr.: 0+100.00
Scala : 1:200
Q.Rif. : 360.00

QUOTE PROGETTO	368.40, 369.32, 368.40, 369.73
DISTANZE PARZIALI PROGETTO	2.06, 0.97, 4.20, 4.20, 12.91, 4.00, 1.83
QUOTE LINEA ESISTENTE	368.78, 368.78, 368.78
DISTANZE PARZIALI ESISTENTE	4.07, 2.29, 1.08, 2.65, 1.58, 1.93, 0.55
QUOTE TERRENO	368.03, 368.02, 368.09, 368.38, 368.78, 368.78, 368.78, 368.51, 368.36, 368.30, 368.35, 368.42, 367.42, 364.96, 365.96, 367.19, 368.41, 368.59, 368.77, 368.82, 368.47
DISTANZE PARZIALI TERRENO	0.60, 0.68, 1.89, 2.19, 6.24, 2.04, 1.20, 0.55, 1.70, 6.39, 4.32, 1.41, 4.04, 1.98, 2.06, 0.80, 3.33, 2.33, 2.24, 0.86, 3.26

AREA
Scavo di sbancamento: 16.77 mq
Rilevato: 15.79+3.82 mq
Supercompattato: 2.53 mq
Subballast: 0.97 mq
Inerbimento: 0.91 mq
Scavo di sban. (scotico): 5.65 mq
Scavo fossi: 0.57 mq
Sostituzione terreni: 1.90 mq
Anticapillare: 5.38 mq
Geotessuto: 22.98+3.87 m

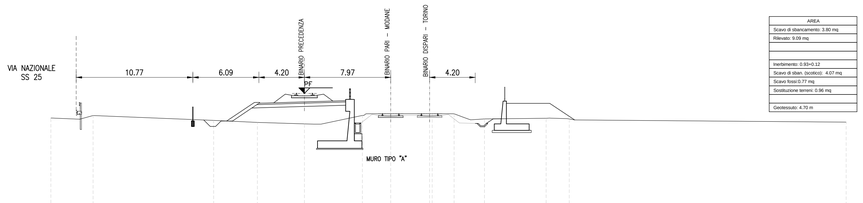

AREA
Scavo di sbancamento: 3.80 mq
Rilevato: 9.09 mq
Inerbimento: 0.83=0.12
Scavo di sban. (scotico): 4.07 mq
Scavo fossi:0.77 mq
Sostituzione terreni: 0.96 mq
Geotessuto: 4.70 m

PC
Sez. 7
Progr.: 0+300.00
Scala : 1:200
Q.Rif. : 360.00

QUOTE PROGETTO	370.28, 371.20, 370.64, 370.48
DISTANZE PARZIALI PROGETTO	2.61, 2.97, 4.20, 3.81, 14.53, 4.00, 2.30
QUOTE LINEA ESISTENTE	369.31, 369.31, 369.31
DISTANZE PARZIALI ESISTENTE	5.68, 1.72, 1.73, 2.43, 1.53, 1.54, 0.71
QUOTE TERRENO	368.84, 368.82, 369.15, 368.71, 368.52, 368.39, 368.36, 368.36, 369.16, 369.31, 369.31, 369.01, 368.75, 368.84, 368.90, 368.91, 368.87, 368.74, 368.54
DISTANZE PARZIALI TERRENO	0.62, 1.23, 11.14, 4.02, 4.35, 0.84, 0.66, 3.70, 6.11, 2.02, 0.62, 1.71, 1.29, 5.68, 1.43, 25.07

AREA
Rilevato: 9.44
Supercompattato: 2.38 mq
Subballast: 0.97 mq
Inerbimento: 0.38 mq
Scavo di sban. (scotico): 5.64 mq
Scavo fossi: 0.53 mq
Sostituzione terreni: 3.03 mq

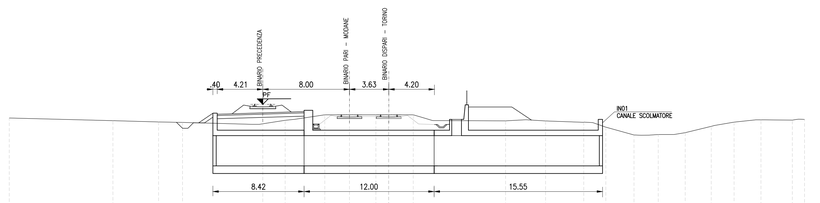

PC
Sez. 4
Progr.: 0+150.00
Scala : 1:200
Q.Rif. : 360.00

QUOTE PROGETTO	369.00, 369.92, 369.24, 369.87
DISTANZE PARZIALI PROGETTO	1.55, 1.71, 4.20, 3.81
QUOTE LINEA ESISTENTE	368.95, 368.95, 368.95
DISTANZE PARZIALI ESISTENTE	5.72, 2.29, 2.43, 1.20, 2.25, 1.20, 0.60
QUOTE TERRENO	366.40, 366.29, 366.24, 366.07, 366.12, 366.44, 366.53, 368.69, 368.67, 368.65, 368.78, 368.61, 368.39, 368.50, 368.39, 368.26, 367.80, 367.00, 366.74, 366.23, 367.06, 368.46, 367.07, 367.13, 367.30, 367.88, 368.28, 368.48, 368.48, 366.40, 366.54, 366.53
DISTANZE PARZIALI TERRENO	4.20, 2.21, 6.40, 0.67, 2.07, 0.90, 2.75, 5.88, 2.28, 1.20, 0.60, 6.73, 1.87, 1.82, 3.52, 0.81, 1.21, 2.60, 0.65, 0.73, 1.46, 1.03, 2.41, 1.84, 2.00, 2.42, 3.26

AREA
Scavo di sbancamento: 18.64 mq
Rilevato: 16.67+5.37 mq
Supercompattato: 2.53 mq
Subballast: 0.97 mq
Inerbimento: 0.79 mq
Scavo di sban. (scotico): 5.35 mq
Scavo fossi: 0.58 mq
Sostituzione terreni: 1.92 mq
Anticapillare: 5.11 mq
Geotessuto: 22.19+4.60 m

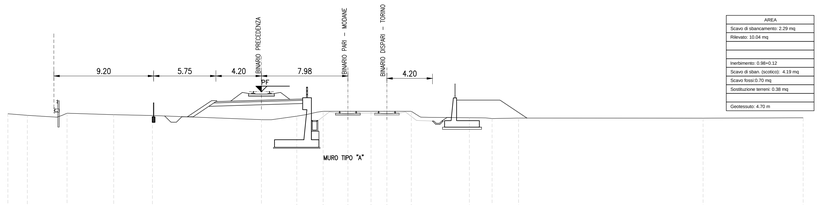

AREA
Scavo di sbancamento: 2.29 mq
Rilevato: 10.04 mq
Inerbimento: 0.98=0.12
Scavo di sban. (scotico): 4.19 mq
Scavo fossi:0.70 mq
Sostituzione terreni: 0.38 mq
Geotessuto: 4.70 m

PC
Sez. 8
Progr.: 0+350.00
Scala : 1:200
Q.Rif. : 360.00

QUOTE PROGETTO	370.34, 371.26, 370.70, 370.68
DISTANZE PARZIALI PROGETTO	2.10, 2.63, 4.20, 3.81, 13.91, 4.00, 2.49
QUOTE LINEA ESISTENTE	369.44, 369.44, 369.44
DISTANZE PARZIALI ESISTENTE	5.70, 2.28, 2.13, 1.46, 2.25, 0.89
QUOTE TERRENO	369.07, 369.51, 369.27, 369.13, 369.05, 368.68, 368.67, 369.00, 369.13, 369.35, 369.44, 369.44, 369.44, 369.94, 369.89, 368.88, 368.84, 368.78, 368.82, 368.81, 368.85
DISTANZE PARZIALI TERRENO	2.73, 0.46, 4.31, 3.58, 10.06, 2.35, 0.91, 0.93, 0.92, 1.70, 6.43, 0.60, 0.74, 3.73, 1.47, 0.60, 2.44, 17.03, 9.24

COMMITTENTE:

RFI RETE FERROVIARIA ITALIANA
GRUPPO FERROVIE DELLO STATO ITALIANE

PROGETTAZIONE:

ITALFERR
GRUPPO FERROVIE DELLO STATO ITALIANE

U.O. INFRASTRUTTURE NORD

PROGETTO DEFINITIVO

LINEA MODANE-TORINO

ADEGUAMENTO LINEA STORICA TRATTA BUSSOLENO-AVIGLIANA

REALIZZAZIONE DI PRECEDENZE A MODULO 750 m NELLE LOCALITA' DI BORGONE-BRUZOLO (BIN. DISPARI) E CONDOVE-VAIE (BIN. PARI)

PM CONDOVE

RI01 - CORPO STRADALE - Sezioni trasversali tav. 1/4

SCALA: 1:200

COMMESSA	LOTTO	FASE	ENTE	TIPO DOC.	OPERA/DISCIPLINA	PROGR.	REV.
NT0I	04	D	26	W9	RI0100	001	A

Rev.	Descrizione	Redatto	Data	Verificato	Data	Approvato	Data	Autorizzato Data
A	Emissione esecutiva	A. Inglietti	Dicembre 2018	A.Malcangi	Dicembre 2018	F. Perrone	Dicembre 2018	IL DIRETTORE DI PROGETTO Dott. Ing. Giuseppe Zuccari Ordine degli Ingegneri della Provincia di Roma n. 20975

File: NT0D4D26IVRI0100001A.DWG

n. Elab.: