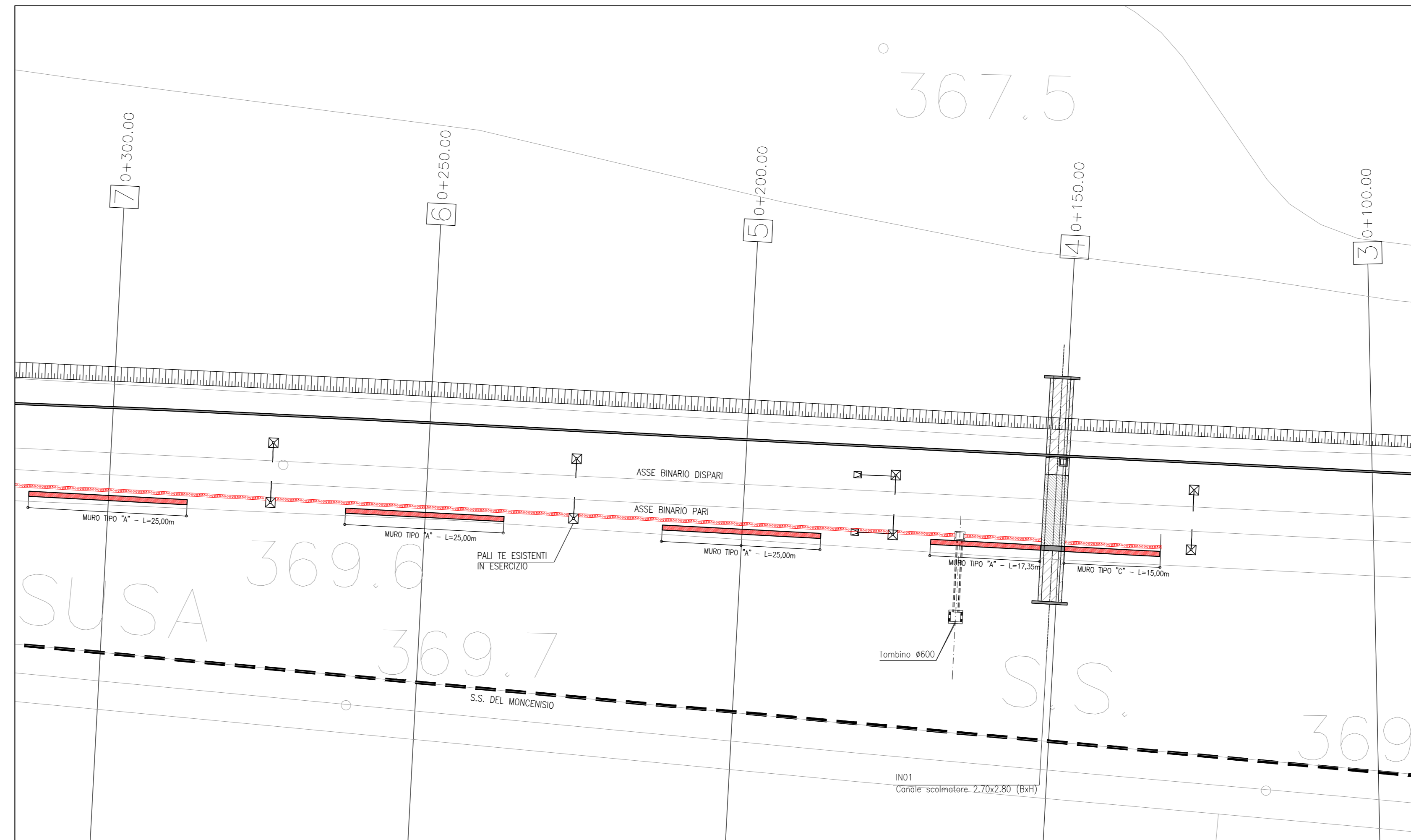
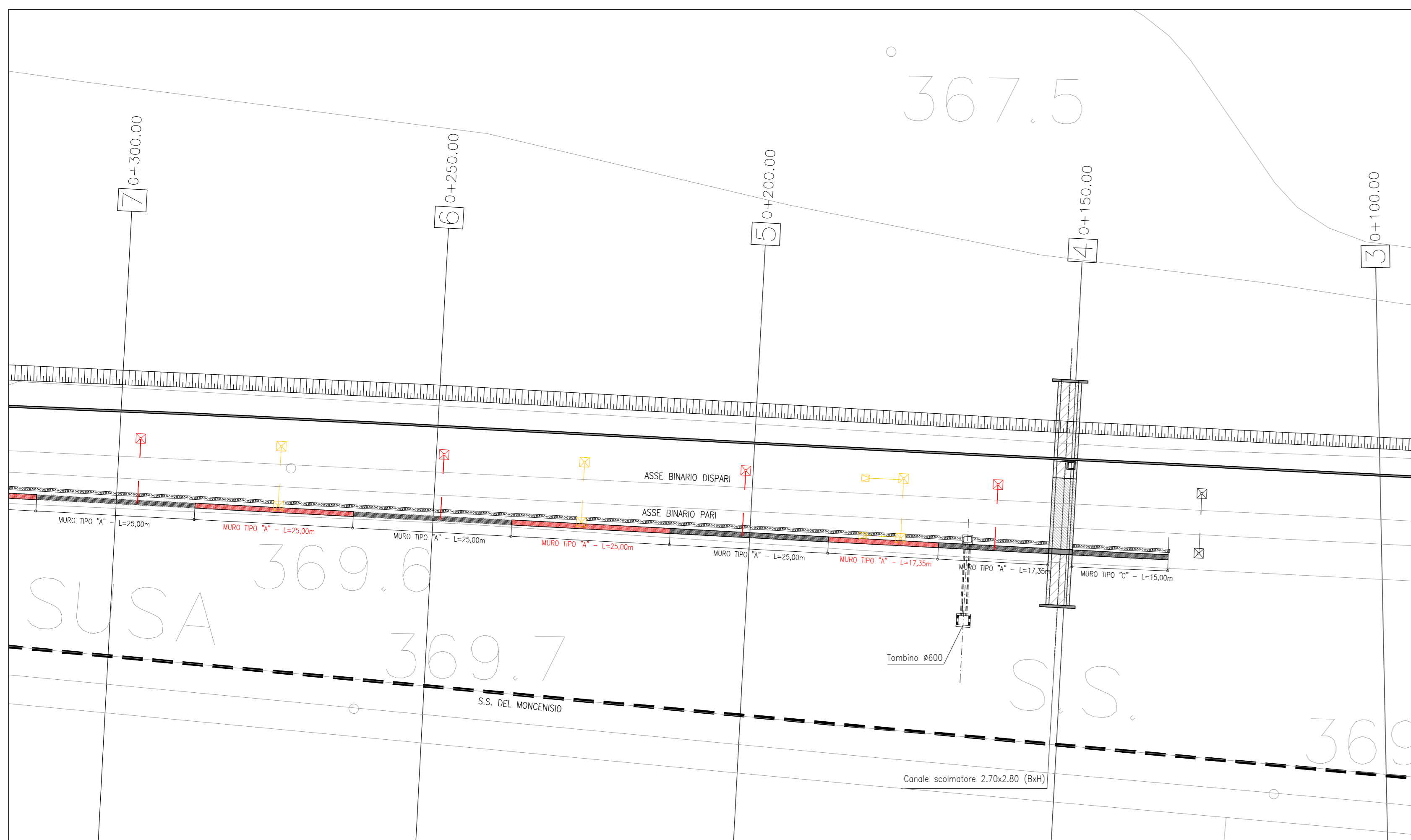


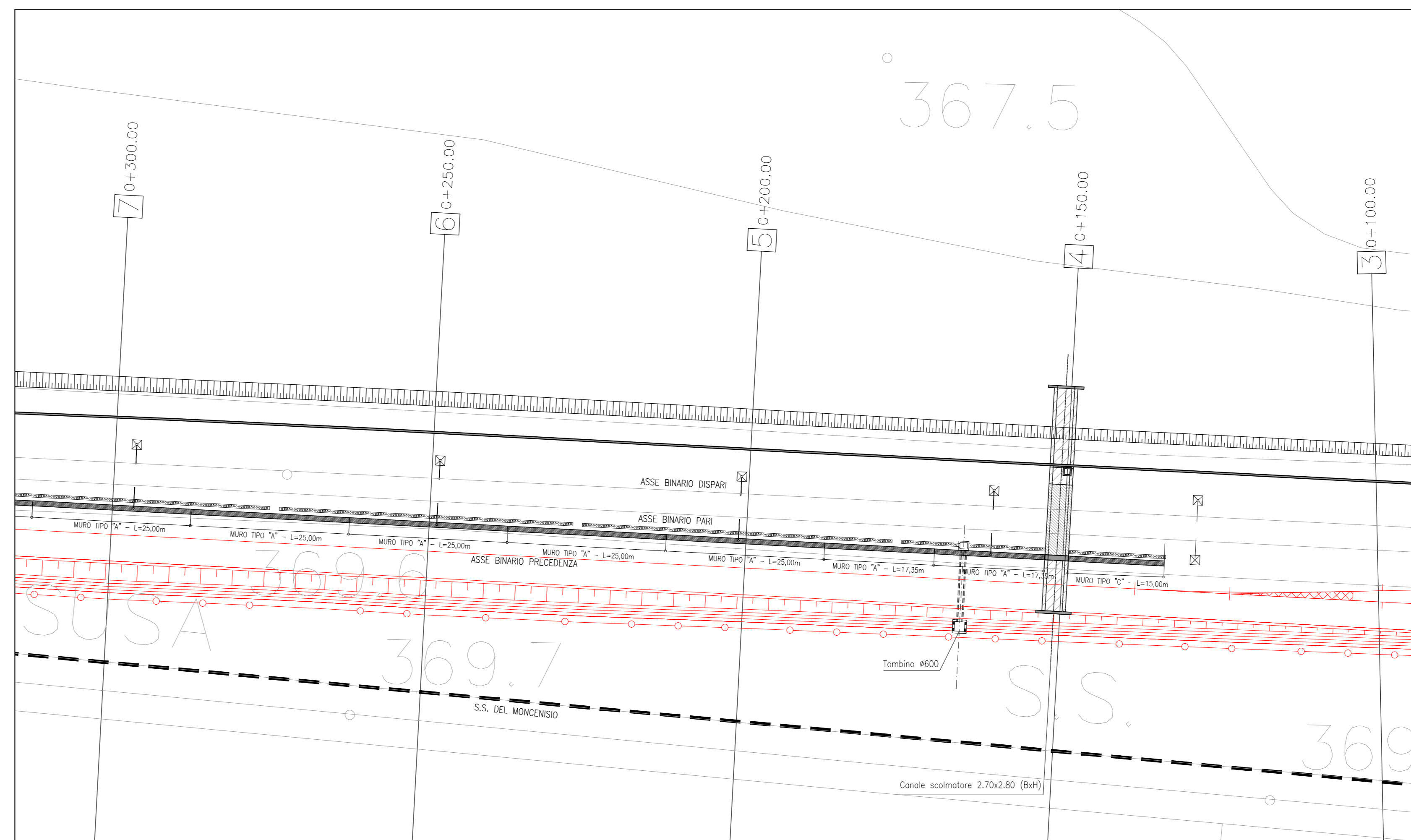
FASE 1
1:500



FASE 2
1:500



FASE 3
1:500



FASE 4
1:500

- FASE 1
- Canale scoltatore (Prog. Km 29+347.20) - Realizzazione delle opere di attraversamento della Linea esistente Torino-Modane e del nuovo binario di precedenza (vedi fasi realizzative scoltatore a spirita e completamento dell'opera idraulica);
 - Argine - Realizzazione del muro e del rilevato in terra lato fiume Dora (vedi fase realizzative dell'opera idraulica);
 - Realizzazione tambino idraulico fi 600 (Prog. Km 29+361.90).
- FASE 2 - In interruzione programmata di orario (IPO) e disalimentazione della tensione elettrica della Linea
- Realizzazione berlinese di micropali per la realizzazione dei muri di sostegno del nuovo binario di precedenza; le opere provvisorie dovranno essere disposte in modo da non interferire con i basamenti dei pali TE esistenti;
 - Realizzazione dei concetti di muro a cavallo dei basamenti di pali TE esistenti (L= 25m circa).
- FASE 3 - In interruzione programmata di orario (IPO) e disalimentazione della tensione elettrica della Linea
- Montaggio dei nuovi pali TE sulla testa dei muri realizzati e attivazione della linea di contatto;
 - Rimozione dei pali TE esistenti e demolizione dei basamenti;
 - Realizzazione dei restanti concetti di muro in corrispondenza dei pali TE rimossi.
- FASE 4 - Realizzazione
- Allargamento della sede ferroviaria in corrispondenza del nuovo binario di precedenza;
 - Realizzazione del nuovo binario di precedenza e delle opere impiantistiche (idraulica di piattaforma, canalizzazioni elettriche, recinzioni e parapetti, ecc.).

LEGENDA

- Interventi realizzati nella fase
- Interventi realizzati in fasi precedenti
- Demolito nella fase

COMMITTENTE: **RFI** RETE FERROVIARIA ITALIANA GRUPPO FERROVIE DELLO STATO ITALIANE

PROGETTAZIONE: **ITALFERR** GRUPPO FERROVIE DELLO STATO ITALIANE

U.O. INFRASTRUTTURE NORD

PROGETTO DEFINITIVO

LINEA MODANE-TORINO
ADEGUAMENTO LINEA STORICA TRATTA BUSSOLENO-AVIGLIANA
REALIZZAZIONE DI PRECEDENZE A MODULO 750 m NELLE LOCALITA' DI BORGONE-BRUZOLO (BIN. DISPARI) E CONDOVE-VAIE (BIN. PARI)

PM CONDOVE
FASI REALIZZATIVE

SCALA: 1:500

Rev.	Descrizione	Redatto	Data	Verificato	Data	Approvato	Data	Autore
A	Emissione esecutiva	A. Ingini	04/09/2014	E. Ingini	04/09/2014	F. Ingini	04/09/2014	

File: H100402888010001A.DWG In: Etab