AREA
Scavo di sbancamento: 18.49 mq
Rilevato: 14.32+7.08 mq
Supercompattato: 2.32 mq
Subballast: 0.88 mq
Inerbimento: 0.45 mq
Scavo di sban. (scotico): 5.53 mq
Scavo fossi: 0.45 mq
Sostituzione terreni: 2.29 mq
Anticapillare: 4.52 mq
Geotessuto: 19.81+4.40 m

Sez. 10
Progr.: 0+300.00
Scala : 1:200
Q.Rif. : 395.00

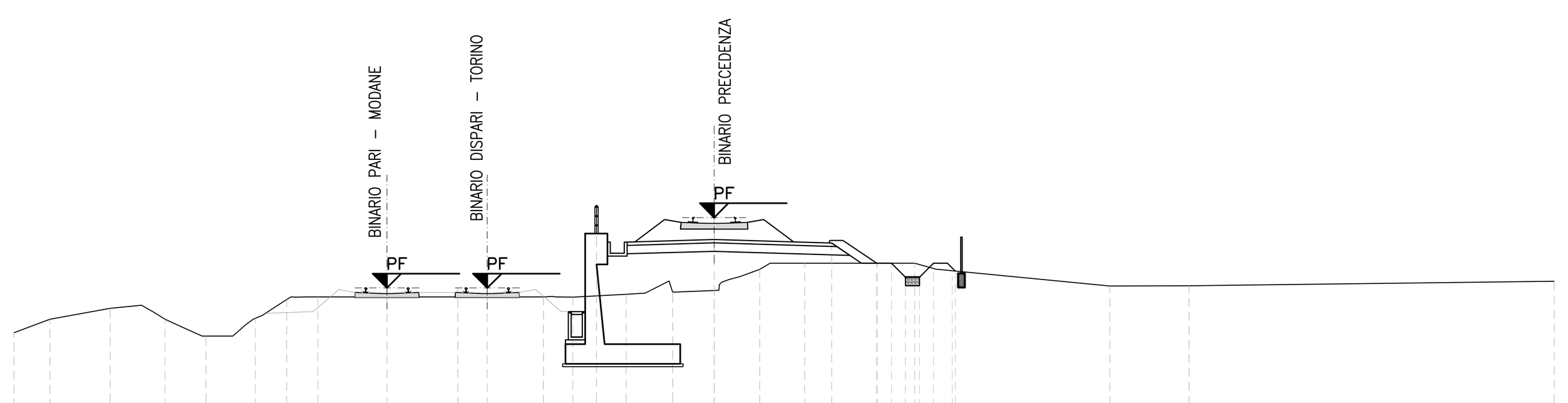

QUOTE PROGETTO	401.06 401.63 400.72
DISTANZE PARZIALI PROGETTO	3.81 4.20 2.13 1.50 0.78
QUOTE LINEA ESISTENTE	399.12 399.12 399.12
DISTANZE PARZIALI ESISTENTE	13.32 2.53 1.05 8.10
QUOTE TERRENO	397.52 397.72 398.00 398.39 398.50 398.00 397.64 397.40 397.82 398.14 398.79 398.80 398.80 398.79 398.89 398.94 398.97 399.03 399.41 399.78 400.00 400.00 400.00 399.79 399.19 399.20 399.36
DISTANZE PARZIALI TERRENO	0.51 0.78 2.15 1.12 0.80 0.53 0.96 0.47 0.87 8.05 0.56 1.89 0.68 0.86 1.48 0.70 1.24 2.56 1.37 0.75 6.21 2.82 13.05

AREA
Scavo di sbancamento: 19.03 mq
Rilevato: 12.42+11.86 mq
Supercompattato: 2.31 mq
Subballast: 0.87 mq
Inerbimento: 0.72 mq
Scavo di sban. (scotico): 5.65 mq
Scavo fossi: 0.49 mq
Sostituzione terreni: 2.52 mq
Anticapillare: 4.80 mq
Geotessuto: 21.30+5.96 m

Sez. 11
Progr.: 0+350.00
Scala : 1:200
Q.Rif. : 395.00

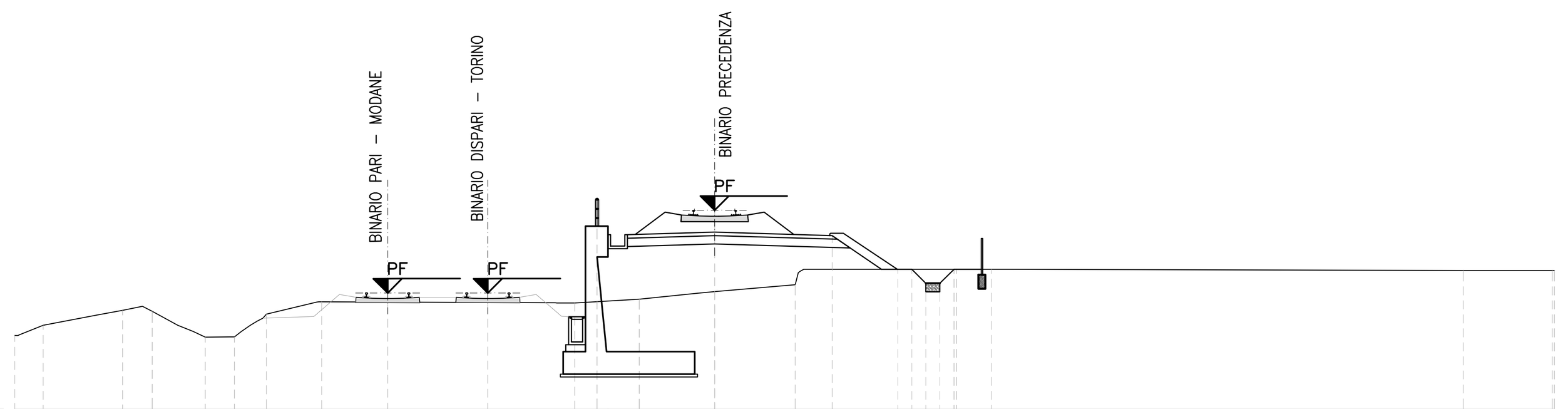

QUOTE PROGETTO	401.54 402.11 401.20
DISTANZE PARZIALI PROGETTO	3.81 4.20 2.85 1.50
QUOTE LINEA ESISTENTE	399.16 399.16
DISTANZE PARZIALI ESISTENTE	13.32 3.58 8.10
QUOTE TERRENO	397.64 397.66 398.00 398.37 398.54 398.50 398.00 397.58 397.59 398.00 398.40 398.84 398.80 398.80 398.94 399.15 399.20 399.45 400.00 400.00 400.00 400.00 400.00 399.96 399.96 399.96
DISTANZE PARZIALI TERRENO	0.84 1.92 0.92 0.71 0.91 0.56 0.87 1.81 8.35 0.59 2.31 2.06 0.63 2.88 5.15 0.51 0.73 16.20 3.19

AREA
Scavo di sbancamento: 20.84 mq
Rilevato: 12.42+12.48 mq
Supercompattato: 2.31 mq
Subballast: 0.87 mq
Inerbimento: 0.72 mq
Scavo di sban. (scotico): 5.61 mq
Scavo fossi: 0.49 mq
Sostituzione terreni: 2.15 mq
Anticapillare: 4.90 mq
Geotessuto: 21.30+6.16 m

Sez. 12
Progr.: 0+400.00
Scala : 1:200
Q.Rif. : 395.00

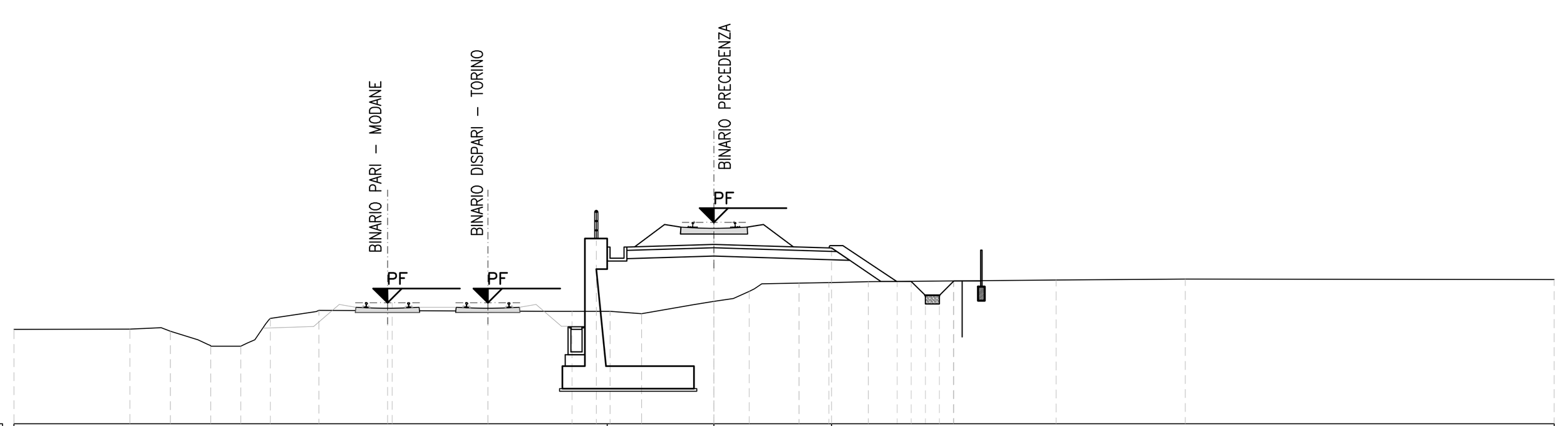

QUOTE PROGETTO	401.62 402.19 401.28
DISTANZE PARZIALI PROGETTO	3.81 4.20 2.85 1.50
QUOTE LINEA ESISTENTE	399.32 399.32
DISTANZE PARZIALI ESISTENTE	13.34 0.16 3.42 8.07
QUOTE TERRENO	398.37 398.39 398.30 398.00 397.77 397.77 398.00 398.77 399.05 399.02 399.01 399.02 398.94 399.25 399.37 399.48 399.73 400.02 400.04 400.07 400.13 400.16 400.15
DISTANZE PARZIALI TERRENO	4.14 1.12 0.98 0.99 0.38 1.64 8.30 0.51 1.36 1.12 1.85 0.73 0.69 0.57 1.33 1.07 1.41 6.70 4.61 13.17

AREA
Scavo di sbancamento: 18.35 mq
Rilevato: 12.38+12.49 mq
Supercompattato: 2.31 mq
Subballast: 0.87 mq
Inerbimento: 0.81 mq
Scavo di sban. (scotico): 6.24 mq
Scavo fossi: 0.49 mq
Sostituzione terreni: 2.15 mq
Anticapillare: 5.01 mq
Geotessuto: 21.72+6.16 m

Sez. 13
Progr.: 0+450.00
Scala : 1:200
Q.Rif. : 395.00

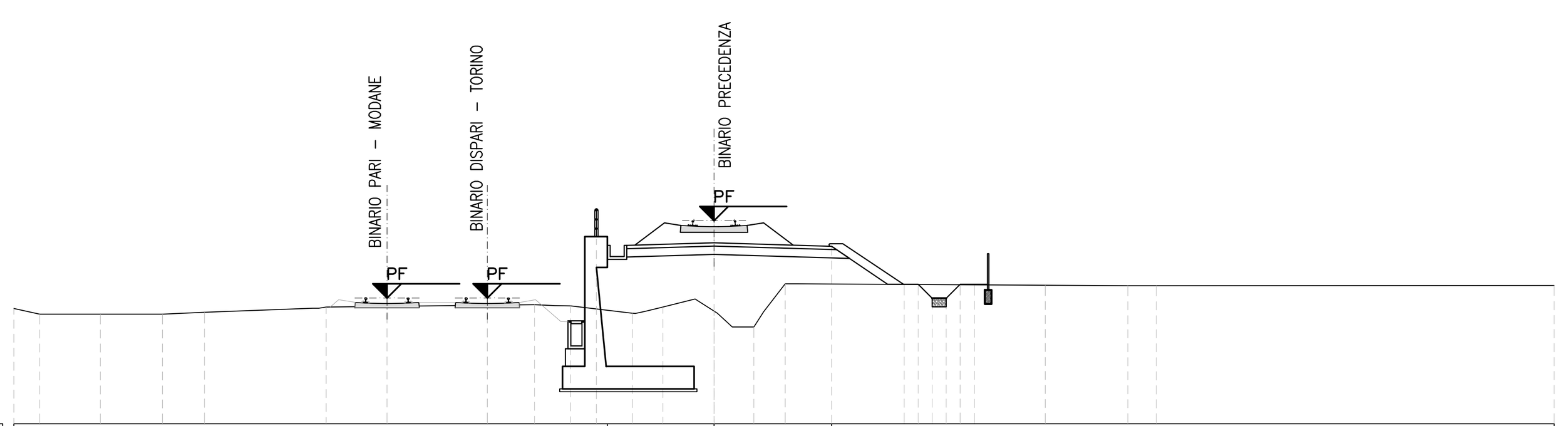

QUOTE PROGETTO	401.68 402.25 401.34
DISTANZE PARZIALI PROGETTO	3.81 4.20 3.09 1.50
QUOTE LINEA ESISTENTE	399.49 399.49
DISTANZE PARZIALI ESISTENTE	13.32 3.58 8.09
QUOTE TERRENO	399.12 398.92 398.92 398.92 398.92 398.98 399.17 399.26 399.22 399.21 399.02 399.17 399.45 399.03 398.46 398.46 400.00 399.95 399.93 399.93 399.94
DISTANZE PARZIALI TERRENO	0.92 2.17 1.67 0.55 1.50 3.86 7.45 0.74 0.53 2.21 0.62 1.15 0.68 0.53 0.66 0.35 0.77 8.84 2.94 14.21

AREA
Scavo di sbancamento: 22.31 mq
Rilevato: 12.49+18.81 mq
Supercompattato: 2.51 mq
Subballast: 0.96 mq
Inerbimento: 1.27 mq
Scavo di sban. (scotico): 6.84 mq
Scavo fossi: 1.81 mq
Sostituzione terreni: 3.20 mq
Anticapillare: 5.04 mq
Geotessuto: 22.53+6.52 m

Sez. 14
Progr.: 0+500.00
Scala : 1:200
Q.Rif. : 395.00

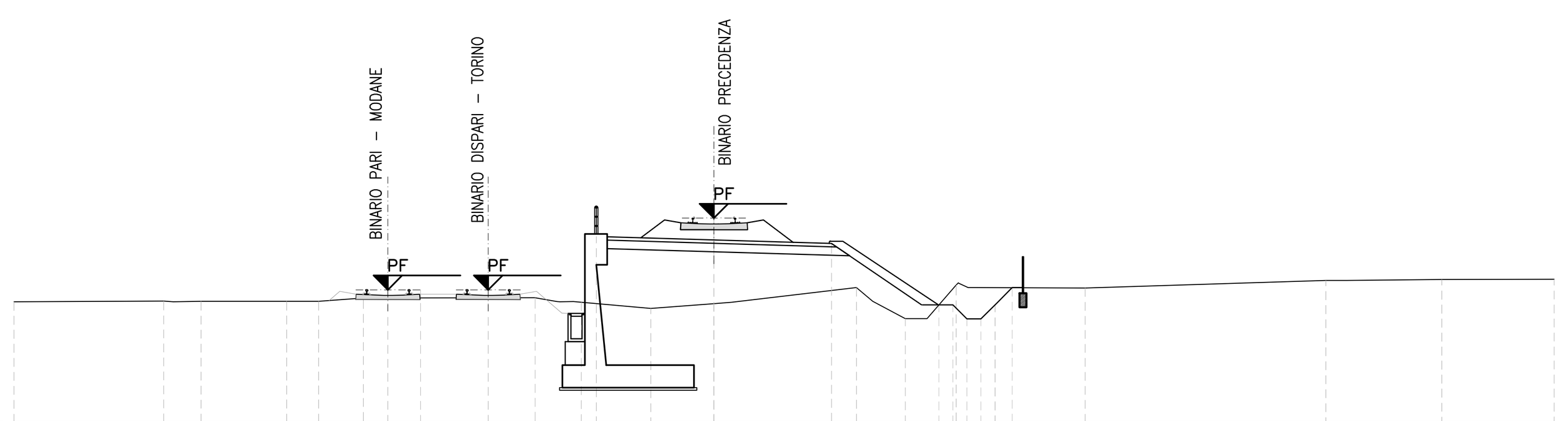

QUOTE PROGETTO	401.74 402.31 401.40
DISTANZE PARZIALI PROGETTO	3.81 4.20 4.33 2.12
QUOTE LINEA ESISTENTE	399.75 399.75 399.75
DISTANZE PARZIALI ESISTENTE	13.36 1.16 2.42 8.06
QUOTE TERRENO	399.32 399.32 399.33 399.34 399.34 399.45 399.46 399.32 399.31 399.08 399.25 399.30 399.83 399.34 398.72 398.72 399.92 399.81 400.08 400.08 400.12 400.13
DISTANZE PARZIALI TERRENO	5.35 0.99 3.06 0.66 1.60 6.13 0.78 2.48 2.25 0.64 4.45 0.58 1.16 1.04 4.18 8.60 0.74 3.40 4.01

AREA
Scavo di sbancamento: 21.11 mq
Rilevato: 12.39+16.27 mq
Supercompattato: 2.51 mq
Subballast: 0.96 mq
Inerbimento: 0.98 mq
Scavo di sban. (scotico): 6.04 mq
Scavo fossi: 0.46 mq
Sostituzione terreni: 2.26 mq
Anticapillare: 4.80 mq
Geotessuto: 21.12+6.64 m

Sez. 15
Progr.: 0+550.00
Scala : 1:200
Q.Rif. : 395.00

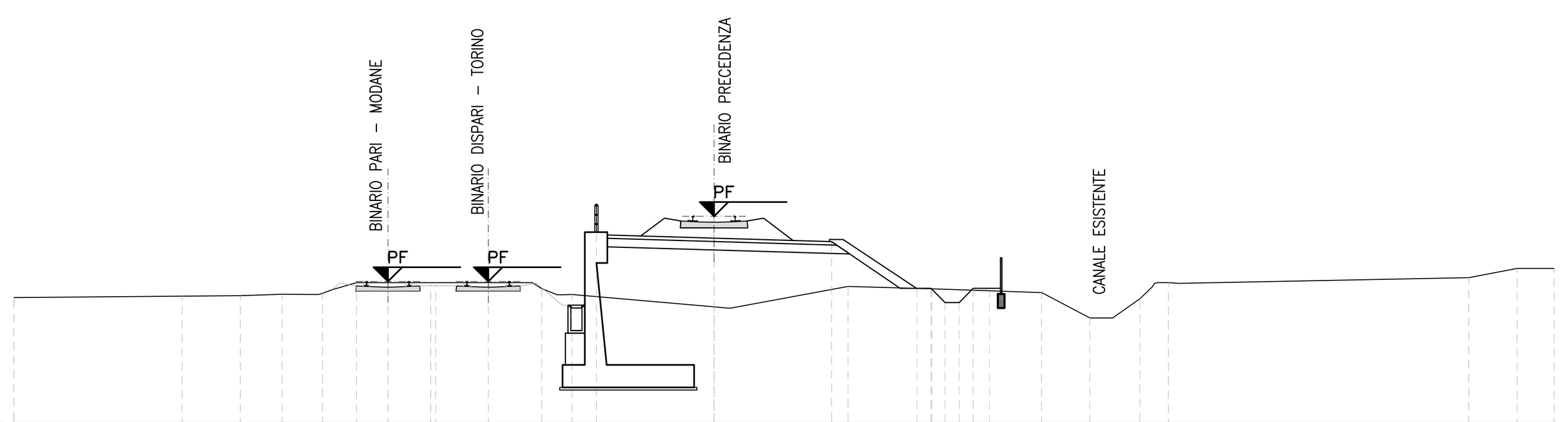

QUOTE PROGETTO	401.80 402.37 401.46
DISTANZE PARZIALI PROGETTO	3.81 4.20 3.55 1.50
QUOTE LINEA ESISTENTE	400.04 400.04 400.04
DISTANZE PARZIALI ESISTENTE	13.36 1.53 2.05 8.06
QUOTE TERRENO	399.47 399.52 399.53 399.58 399.58 399.74 400.00 400.00 399.79 399.57 399.57 399.13 399.09 399.86 399.78 399.64 398.73 398.73 399.42 399.97 399.97 400.18 400.50 400.50
DISTANZE PARZIALI TERRENO	6.01 2.08 1.49 0.98 0.87 2.83 3.45 0.56 5.07 0.53 4.16 2.99 3.92 1.72 0.58 0.98 0.44 10.34 1.73 1.32

COMMITTENTE:
RFI RETE FERROVIARIA ITALIANA
GRUPPO FERROVIE DELLO STATO ITALIANE

PROGETTAZIONE:
ITALFERR
GRUPPO FERROVIE DELLO STATO ITALIANE

U.O. INFRASTRUTTURE NORD

PROGETTO DEFINITIVO

LINEA MODANE-TORINO

ADEGUAMENTO LINEA STORICA TRATTA BUSSOLENO-AVIGLIANA
REALIZZAZIONE DI PRECEDENZE A MODULO 750 m NELLE LOCALITA' DI BORGONE-BRUZOLO (BIN. DISPARI) E CONDOVE-VAIE (BIN. PARI)

PM BRUZOLO
RI02 - CORPO STRADALE - Sezioni trasversali tav. 2/6

SCALA: 1:200

COMMESSA	LOTTO	FASE	ENTE	TIPO DOC.	OPERA/DISCIPLINA	PROGR.	REV.
NT0I	04	D	26	W9	RI0200	002	A

Rev.	Descrizione	Redatto	Data	Verificato	Data	Approvato	Data	Autorizzato Data
A	Emissione esecutiva	A. Ingletti	Dicembre 2018	A.Malcangi	Dicembre 2018	F. Perrone	Dicembre 2018	F. Sacchi Dicembre 2018

ITALFERR - UO INFRASTRUTTURE NORD
Dott. Ing. Francesco Sacchi
Ordine degli Ingegneri della Provincia di Roma n. 21372 Sez. A

File: NT0I04D26W9RI0200002A.DWG
n. Elab.: