SOLUZIONI TECNICHE PER AFFIANCAMENTI SCAVO CAVIDOTTO / CAMPO F.V.

ORTOFOTO stato attuale
IDROGRAFIA PORZIONE TERRENO in AFFIANCAMENTO A IMPIANTO F.V.



Planimetria Tipo
AFFIANCAMENTO A IMPIANTO F.V.
schema tipo e distanze minime da opere idrauliche
SCALA 1:100

sezione Tipo
AFFIANCAMENTO A IMPIANTO F.V.
schema tipo e distanze minime da opere idrauliche
SCALA 1:100

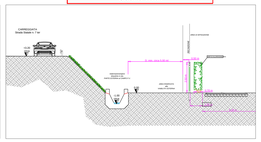

ORTOFOTO stato attuale
IDROGRAFIA PORZIONE TERRENO in AFFIANCAMENTO SCAVO CAVIDOTTO

Planimetria Tipo
AFFIANCAMENTO A SCAVO CAVIDOTTO
schema tipo e distanze minime da opere idrauliche
SCALA 1:100

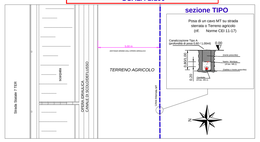

sezione Tipo
AFFIANCAMENTO A SCAVO CAVIDOTTO
schema tipo e distanze minime da opere idrauliche
SCALA 1:100

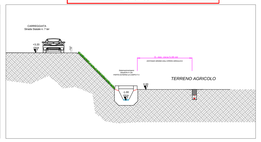

FOTO OPERE IDRAULICHE TIPO

SOLUZIONI TECNICHE PER ATTRAVERSAMENTI CAVIDOTTO SU OPERE IDRAULICHE

ORTOFOTO stato attuale
PORZIONE TERRENO in ATTRAVERSAMENTO CAVIDOTTO in affiancamento a manufatto soluzione Tipo A

Planimetria Tipo A
ATTRAVERSAMENTO CAVIDOTTO
schema tipo e distanze minime da opere idrauliche
SCALA 1:100

Soluzione sezione Tipo A
ATTRAVERSAMENTO CAVIDOTTO
schema tipo e distanze minime da opere idrauliche
SCALA 1:100

Strada Statale 7 Ter
S.V. GRECI II
Tubazione Elettrica
Tubazione Di Riserva
Sabbia
Mattoni Forati
Cavo Elettrico
Nastro Segnalatore
Tubazione Elettrica
Tubazione Di Riserva
Sabbia
Mattoni Forati
Cavo Elettrico
Nastro Segnalatore
Tubazione Elettrica
Tubazione Di Riserva
Sabbia
Mattoni Forati
Cavo Elettrico
Nastro Segnalatore
Tubazione Elettrica
Tubazione Di Riserva
Sabbia
Mattoni Forati
Cavo Elettrico
Nastro Segnalatore
Linea Telefonica
Linea Elettrica
Linea Telefonica
Linea Elettrica
Linea Telefonica
Linea Elettrica