

# REGIONE MARCHE

Comuni di San Severino Marche e Serrapetrona (MC)




## PROGETTO DEFINITIVO

PROGETTO DEFINITIVO PER LA REALIZZAZIONE DI UN IMPIANTO  
EOLICO DELLA POTENZA DI 36,0 MW

e delle relative opere di connessione alla RTN sito nei comuni di San  
Severino Marche, Serrapetrona, Castelraimondo e Camerino (MC)

TITOLO

Sezioni stradali dei tronchi di viabilità di nuova realizzazione -  
Strada T4

PROGETTAZIONE	PROPONENTE	
 SR International S.r.l. C.so Vittorio Emanuele II, 282-284 - 00186 Roma Tel. 06 8079555 - Fax 06 80693106 C.F e P.IVA 13457211004 	 Fred. Olsen Renewables Italy S.r.l. Viale Castro Pretorio, 122 - 00185 Roma C.F e P.IVA 15604711000	

Revisione	Data	Elaborato	Verificato	Approvato	Descrizione
00	23/06/2022	Longobardi	Bartolazzi	F.O. Renewables	Sezioni stradali dei tronchi di viabilità di nuova realizzazione - Strada T4

N° DOCUMENTO

FLS-SSV-OC.22

SCALA

--

FORMATO

A4

PROFILO Strada T4

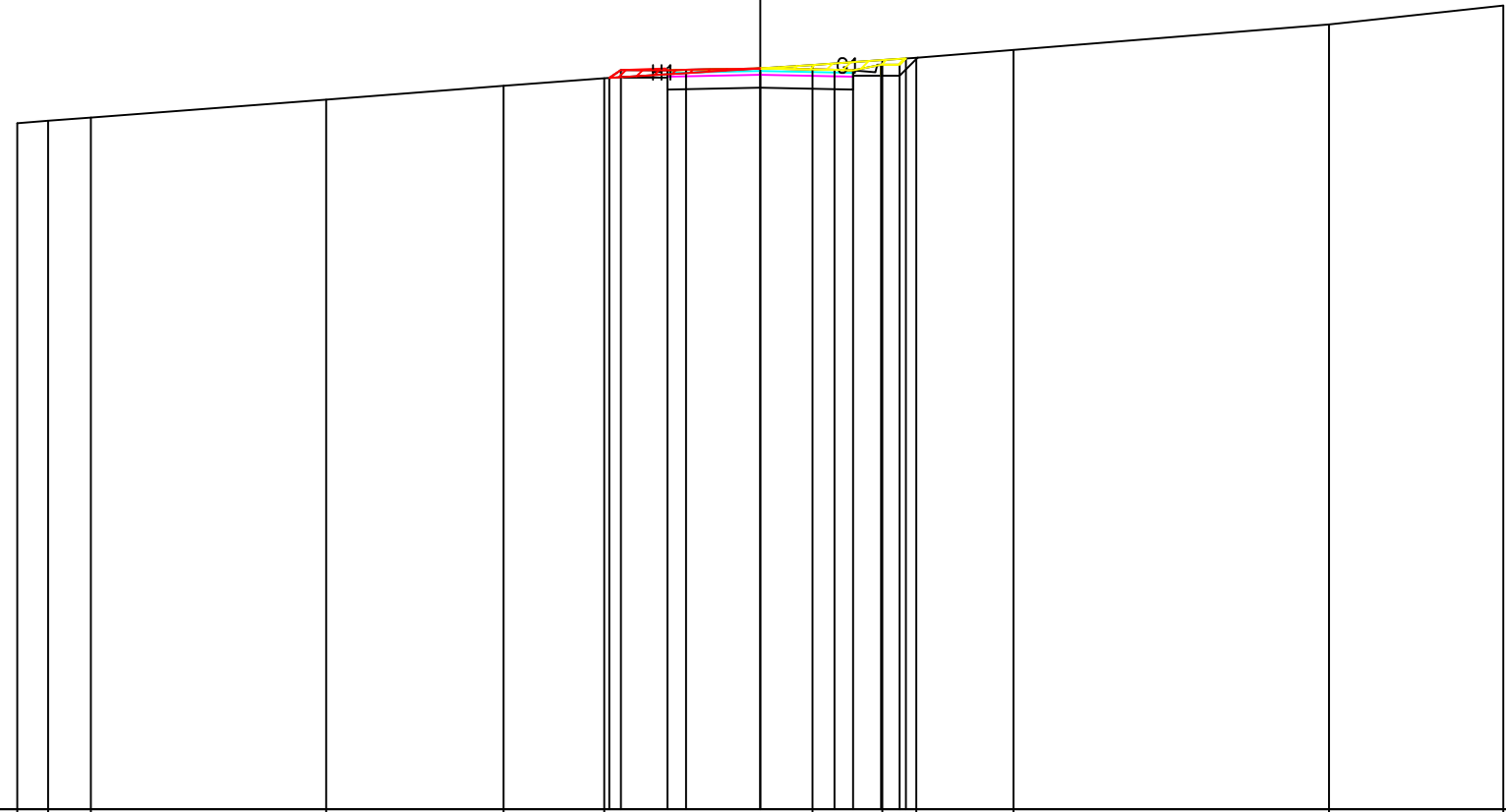
SEZIONE S-1

PROGRESSIVA 0.00

STERRO  
G1 0.45 m<sup>2</sup>  
RIPORTO  
H1 0.35 m<sup>2</sup>

769

200  
200



PROGRESSIVE TERRENO

PARZIALI TERRENO

QUOTE TERRENO

PROGRESSIVE PROGETTO

PARZIALI PROGETTO

QUOTE PROGETTO

PROFILO Strada T4

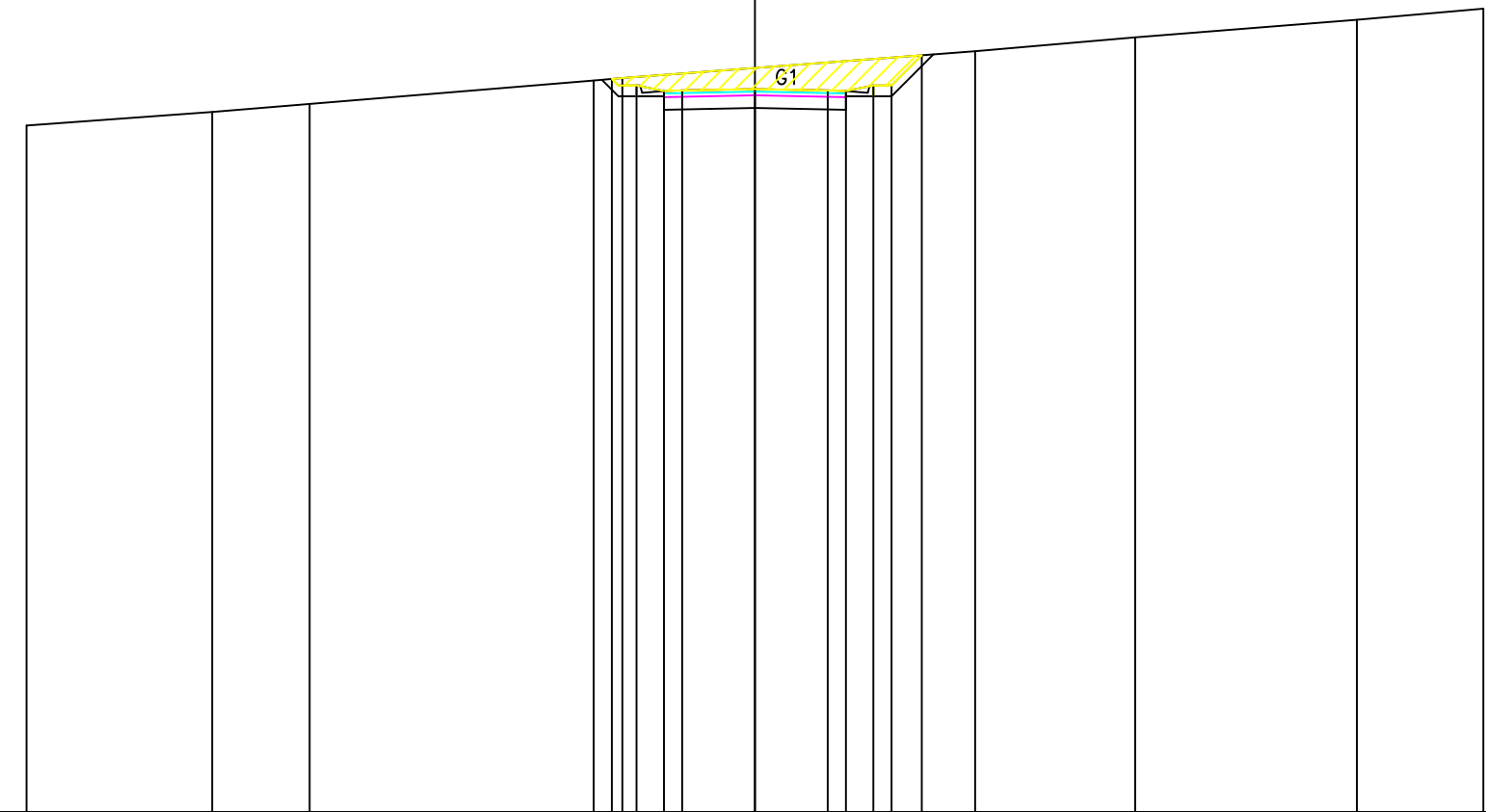
SEZIONE S-2

PROGRESSIVA 20.00

STERRO  
G1 4.66 m<sup>2</sup>

769

200  
200



PROGRESSIVE TERRENO		-20.00	-14.90	-12.22		-4.43	-3.64			6.05	10.44	16.52	20.00
PARZIALI TERRENO			5.10	2.68		7.79	0.79		9.69		4.39	6.08	3.48
QUOTE TERRENO		787.86	788.23	788.45		789.10	789.16			789.90	790.28	790.76	791.07
PROGRESSIVE PROGETTO						-3.93	-3.25			0.00	2.00	2.50	3.25
PARZIALI PROGETTO						0.68	0.75		2.00	2.00	0.50	0.75	0.50
QUOTE PROGETTO						789.14	788.96		788.86		788.82	788.81	788.96

PROFILO Strada T4

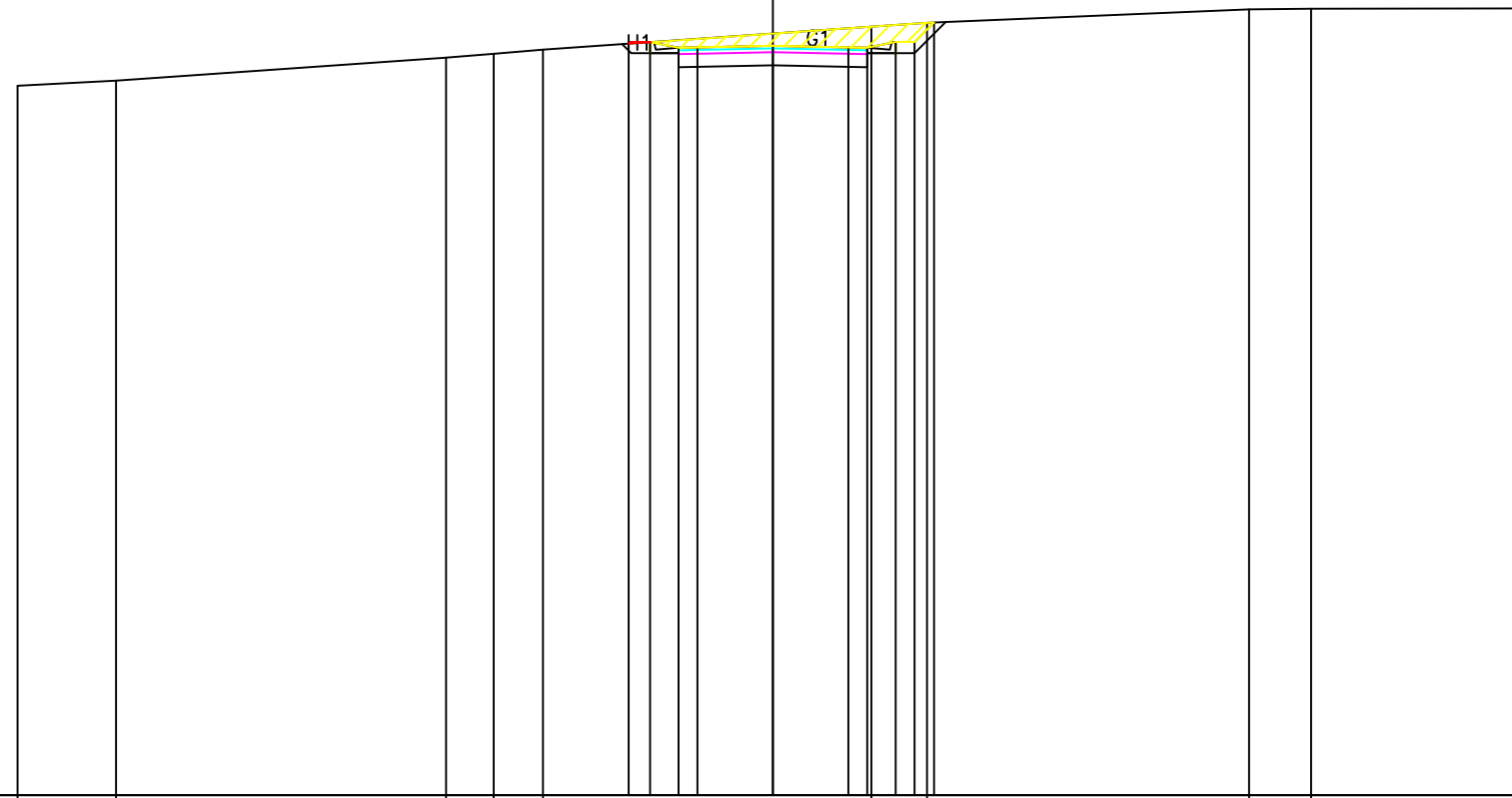
SEZIONE S-3

PROGRESSIVA 40.00

STERRO  
G1 2.57 m<sup>2</sup>  
RIPORTO  
H1 0.01 m<sup>2</sup>

769

200  
200



PROGRESSIVE TERRENO	-20.00	-17.40	-8.66	-7.39	-6.09	2.61	4.08	12.61	14.25	20.00	
PARZIALI TERRENO	2.60	8.74	1.27	1.30	8.70	1.47	8.53	1.64	5.75		
QUOTE TERRENO	787.79	787.92	788.54	788.64	788.74	789.36	789.46	789.81	789.83	789.84	
PROGRESSIVE PROGETTO						0.00	2.00	2.50	3.25	3.75	4.27
PARZIALI PROGETTO						0.57	2.00	0.50	0.75	0.50	0.52
QUOTE PROGETTO						788.90	788.95	788.80	788.95	788.95	789.47

PROFILO Strada T4

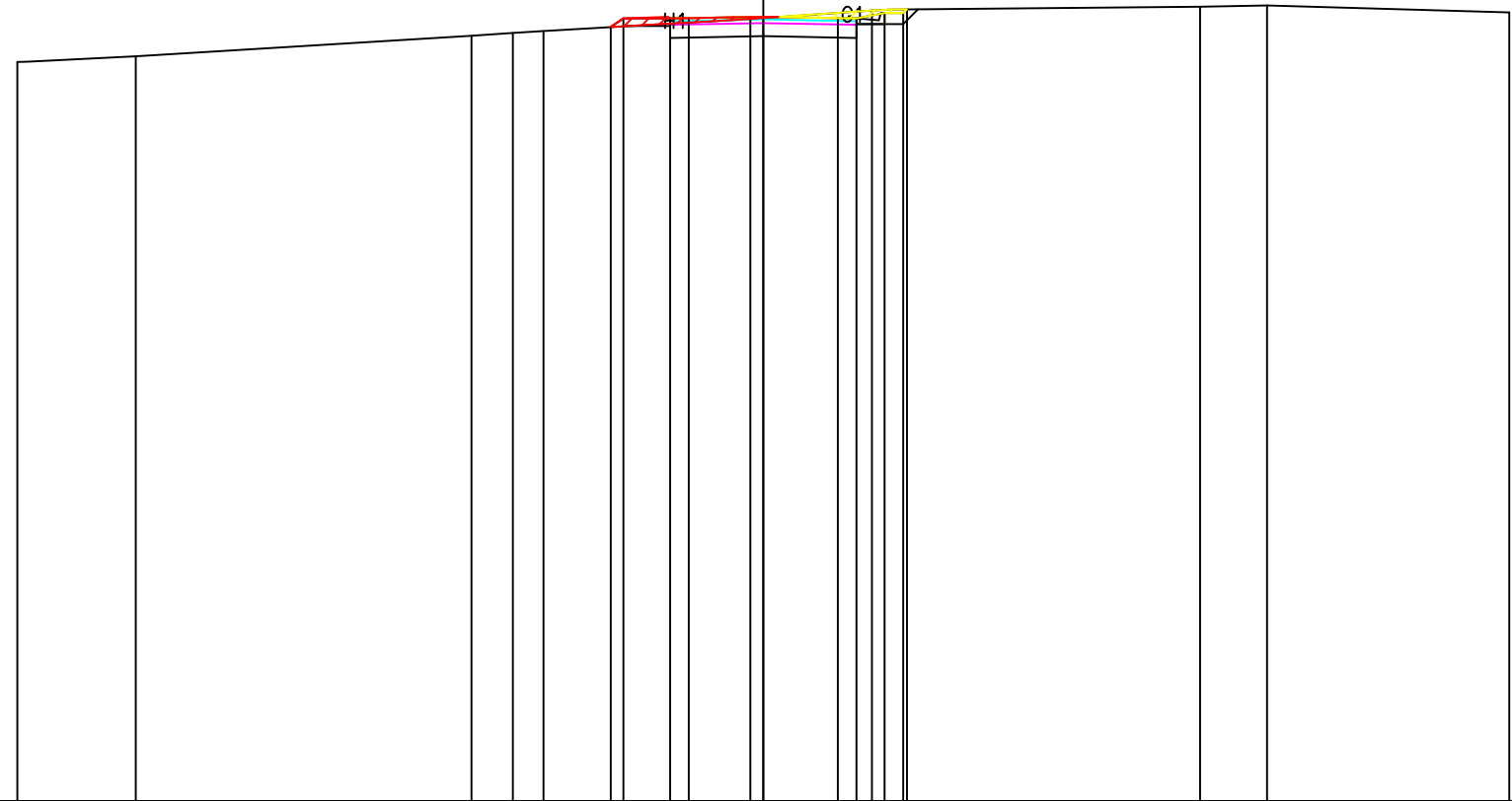
SEZIONE S-4

PROGRESSIVA 51.49

STERRO  
G1 0.34 m<sup>2</sup>  
RIPORTO  
H1 0.49 m<sup>2</sup>

768

200 200



PROGRESSIVE TERRENO	-20.00	-16.83		-7.83	-6.72	-5.89		-0.35	2.91		11.71	13.50	20.00				
PARZIALI TERRENO		3.17	9.00	1.11	0.83	5.54	3.26	8.80	1.79	6.50							
QUOTE TERRENO	787.82	787.98		788.52	788.60	788.66		788.98	789.20		789.31	789.34	789.15				
PROGRESSIVE PROGETTO								0.00	2.00	2.50	3.25	3.75	3.85				
PARZIALI PROGETTO								0.34	1.25	0.50	2.00	2.00	0.50	0.75	0.50	0.10	
QUOTE PROGETTO								788.76	788.99	788.99	789.00	789.04	789.00	788.99	789.14	789.14	789.24

PROFILO Strada T4

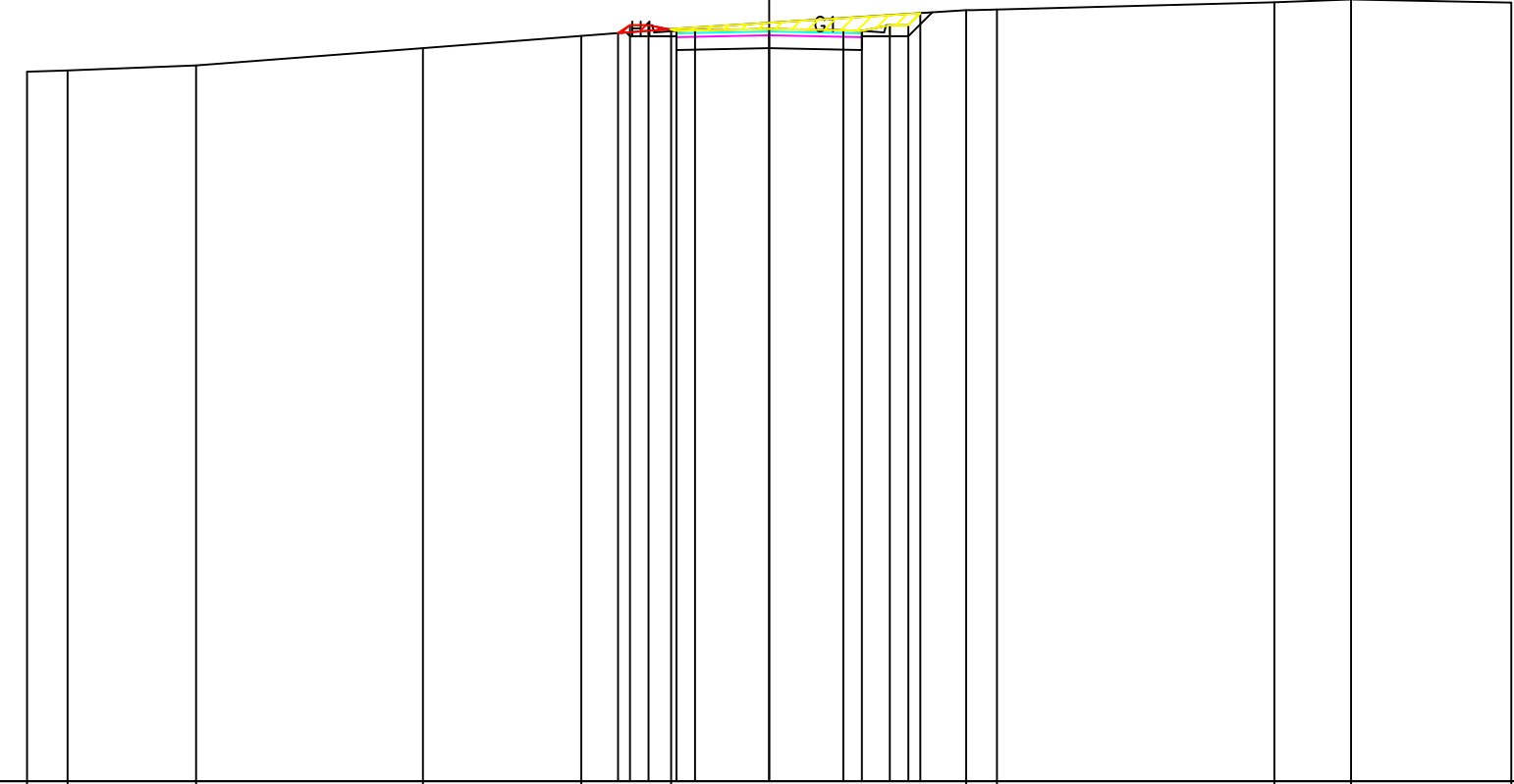
SEZIONE S-5

PROGRESSIVA 60.00

STERRO  
G1 1.42 m<sup>2</sup>  
RIPORTO  
H1 0.16 m<sup>2</sup>

769

200  
200



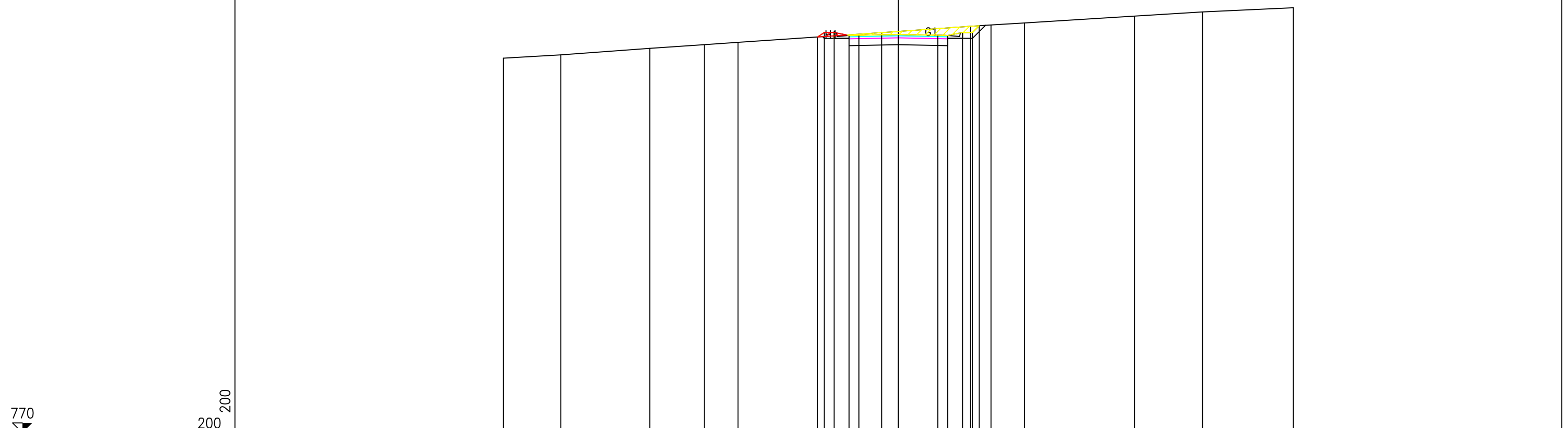
PROGRESSIVE TERRENO	-20.00	-18.91	-15.44	-9.33	-5.07	-2.65	5.31	6.14	13.62	15.68	20.00
PARZIALI TERRENO	1.09	3.47	6.11	4.26	2.42	7.96	0.83	7.48	2.06	4.32	
QUOTE TERRENO	788.13	788.17	788.30	788.77	789.09	789.28	789.79	789.81	790.00	790.08	789.99
PROGRESSIVE PROGETTO											
PARZIALI PROGETTO					0.32	0.50	0.50	0.32			
QUOTE PROGETTO					789.17	789.38	789.38	789.24	789.28	789.24	789.71

PROFILO Strada T4

SEZIONE S-6

PROGRESSIVA 80.00

STERRO  
G1 1.35 m<sup>2</sup>  
RIPORTO  
H1 0.18 m<sup>2</sup>



PROGRESSIVE TERRENO	-20.00	-17.10	-12.59	-9.83	-8.12		-0.85		3.64	4.69	6.39		11.96	15.40	20.00
PARZIALI TERRENO		2.90	4.51	2.76	1.71	7.27		4.49	1.05	1.70	5.57		3.44	4.60	
QUOTE TERRENO	788.99	789.16	789.49	789.67	789.79		790.28		790.60	790.67	790.77		791.12	791.33	791.54
PROGRESSIVE PROGETTO							0.00		2.00	2.50	3.25	4.09			
PARZIALI PROGETTO		0.34	0.50	0.75	0.50	2.00	2.00	0.50	0.75	0.50	0.34				
QUOTE PROGETTO		790.06	790.29	790.29	790.14	790.15	790.19		790.15	790.14	790.29	790.29	790.63		

PROFILO Strada T4

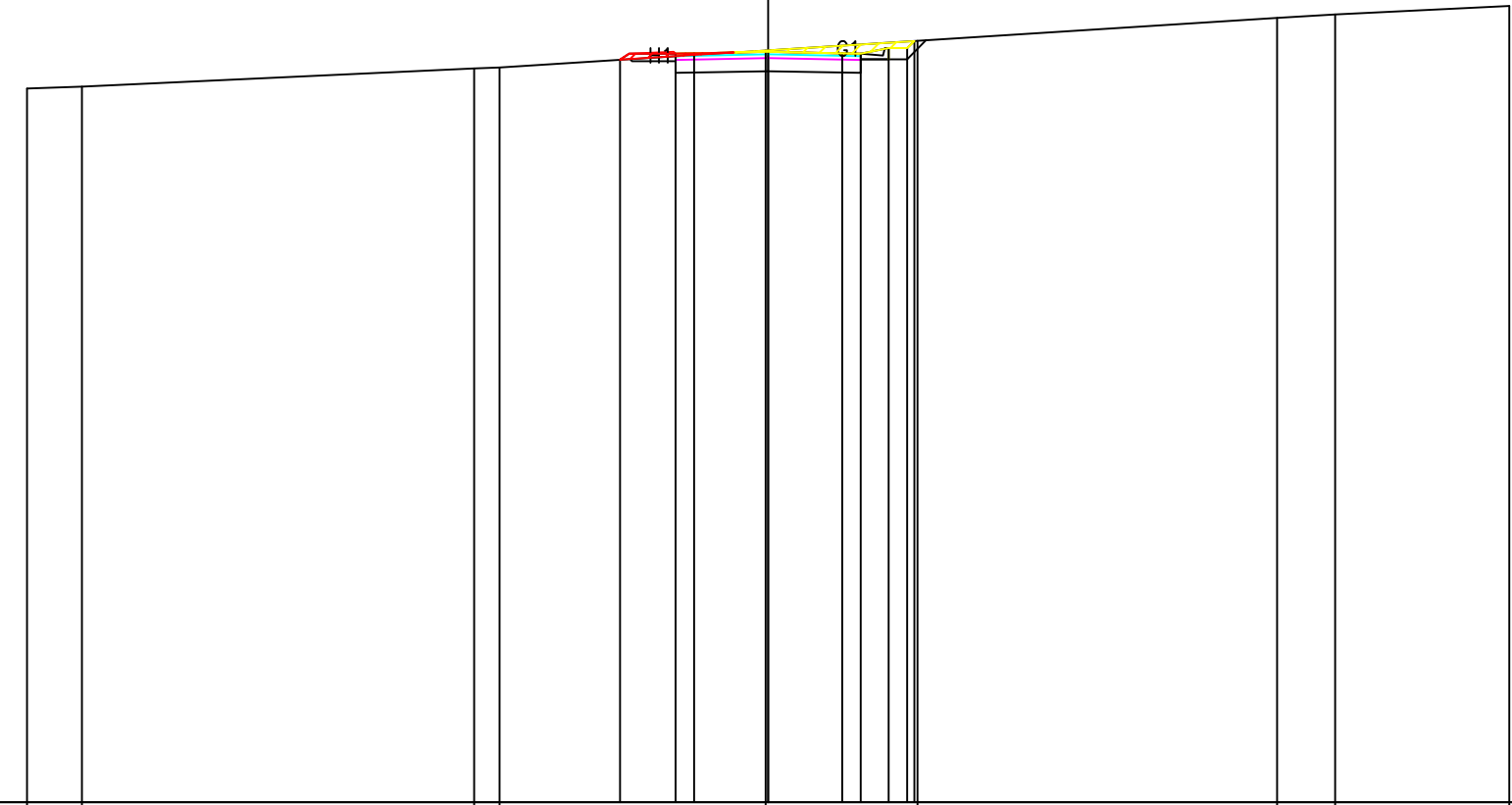
SEZIONE S-7

PROGRESSIVA 100.00

STERRO  
G1 0.61 m<sup>2</sup>  
RIPORTO  
H1 0.22 m<sup>2</sup>

771  
▼

200  
200



PROGRESSIVE TERRENO	-20.00	-18.52		-7.93	-7.25		-0.07		4.03		13.73	15.30	20.00		
PARZIALI TERRENO	1.48		10.59	0.68		7.18		4.10		9.70	1.57	4.70			
QUOTE TERRENO	790.25	790.31		790.79	790.83		791.28		791.54		792.16	792.25	792.49		
PROGRESSIVE PROGETTO							4.00	-2.50	-2.00	0.00	2.00	2.50	3.25	3.75	3.94
PARZIALI PROGETTO							1.50	0.50	2.00	2.00	0.50	0.75	0.50	0.19	
QUOTE PROGETTO							791.03	791.20	791.21	791.25	791.21	791.20	791.35	791.35	791.54

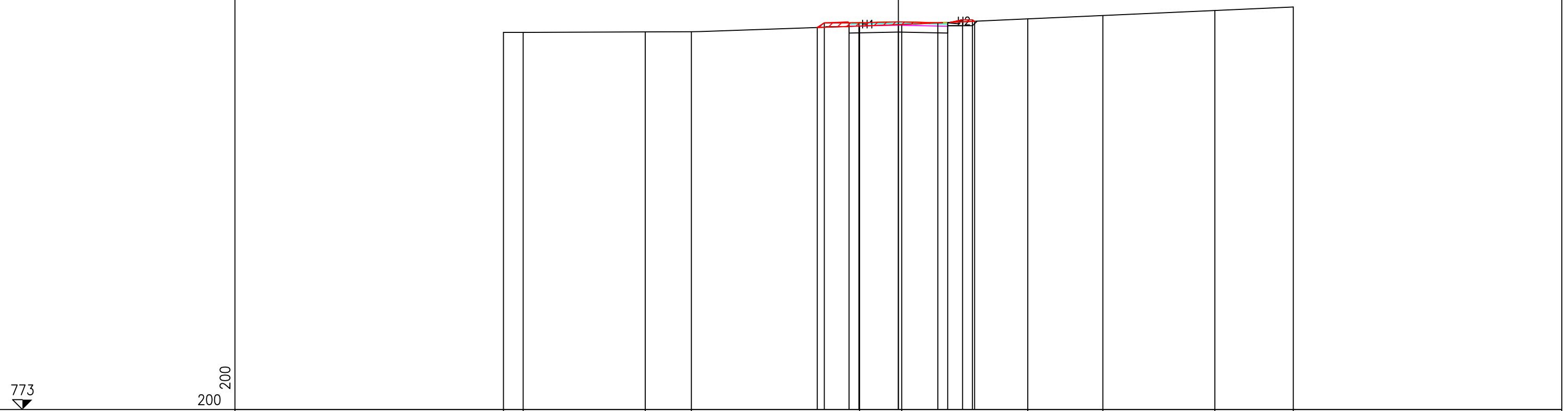


PROFILO Strada T4

SEZIONE S-8

PROGRESSIVA 120.00

RIPORTO  
H1 0.87 m<sup>2</sup>  
H2 0.08 m<sup>2</sup>  
Totale: 0.95 m<sup>2</sup>



PROGRESSIVE TERRENO	-20.00	-19.00	-12.82	-10.48	-1.97	0.17	6.55	10.36	16.03	20.00				
PARZIALI TERRENO	1.00	6.18	2.34	8.51	2.14	6.38	3.81	5.67	3.97					
QUOTE TERRENO	792.10	792.10	792.13	792.14	792.43	792.50	792.79	792.96	793.21	793.39				
PROGRESSIVE PROGETTO					-4.11	-3.75	-2.50	-2.00	0.00	2.00	2.50	3.25	3.75	3.86
PARZIALI PROGETTO					0.36	1.25	0.50	2.00	2.00	0.50	0.75	0.50	0.11	
QUOTE PROGETTO					792.35	792.59	792.59	792.60	792.64	792.60	792.59	792.74	792.74	792.67

PROFILO Strada T4

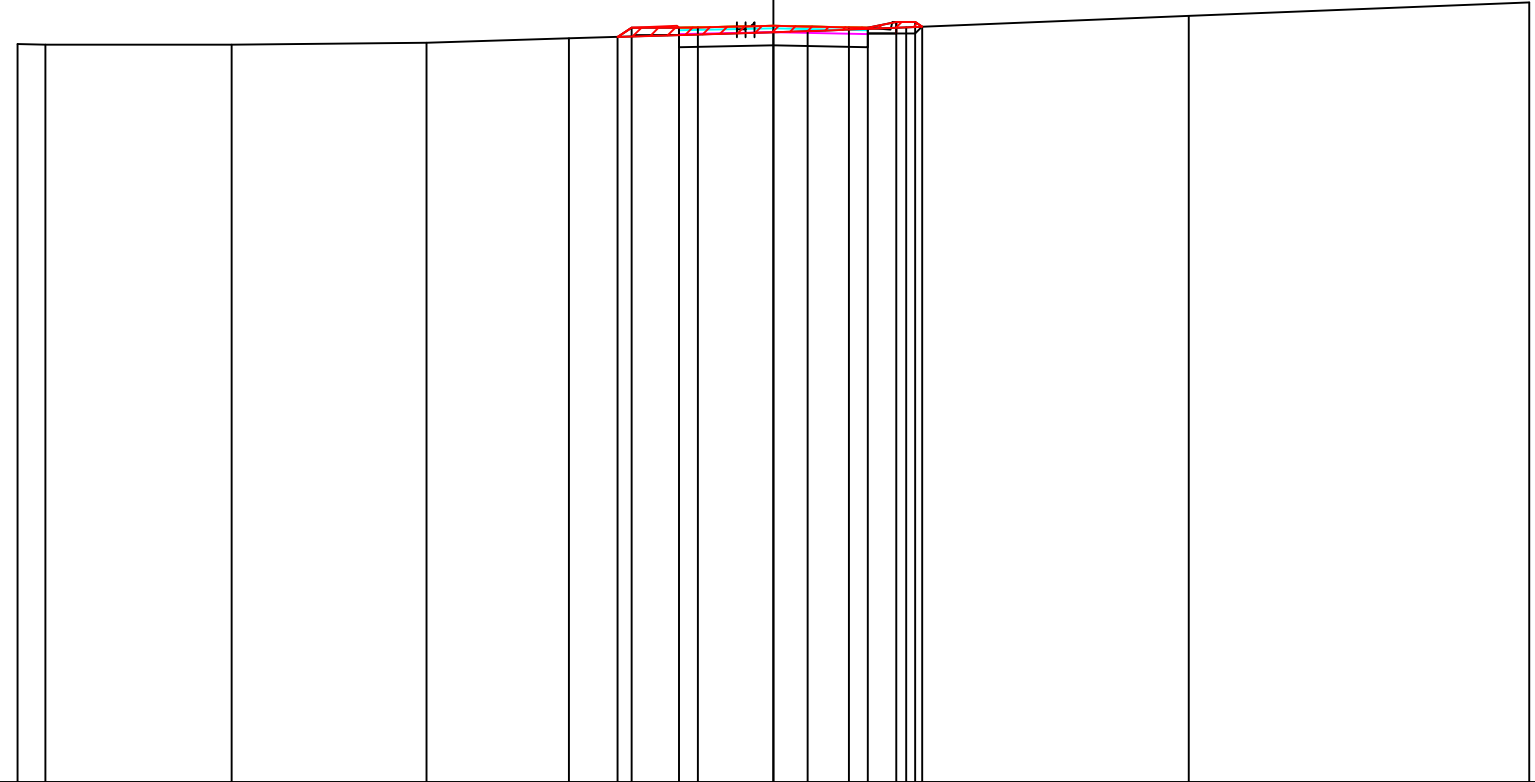
SEZIONE S-9

PROGRESSIVA 124.54

RIPORTO  
H1 1.18 m<sup>2</sup>

773  
▽

200  
200



PROGRESSIVE TERRENO			20.00	19.27		14.34		9.18		5.41		0.90		3.51		10.99		20.00	
PARZIALI TERRENO			0.73		4.93		5.16		3.77		6.31		2.61		7.48		9.01		
QUOTE TERRENO		792.53	792.51		792.51		792.56		792.68		792.87		792.97		793.27		793.63		
PROGRESSIVE PROGETTO										-4.12	-3.75	-2.50	-2.00	0.00	2.00	2.50	3.25	3.75	3.93
PARZIALI PROGETTO										0.37	1.25	0.50	2.00	2.00	0.50	0.75	0.50	0.50	0.18
QUOTE PROGETTO		792.71	792.96		792.96		792.97		793.01		792.97		792.96		793.11		793.11		792.98

PROFILO Strada T4

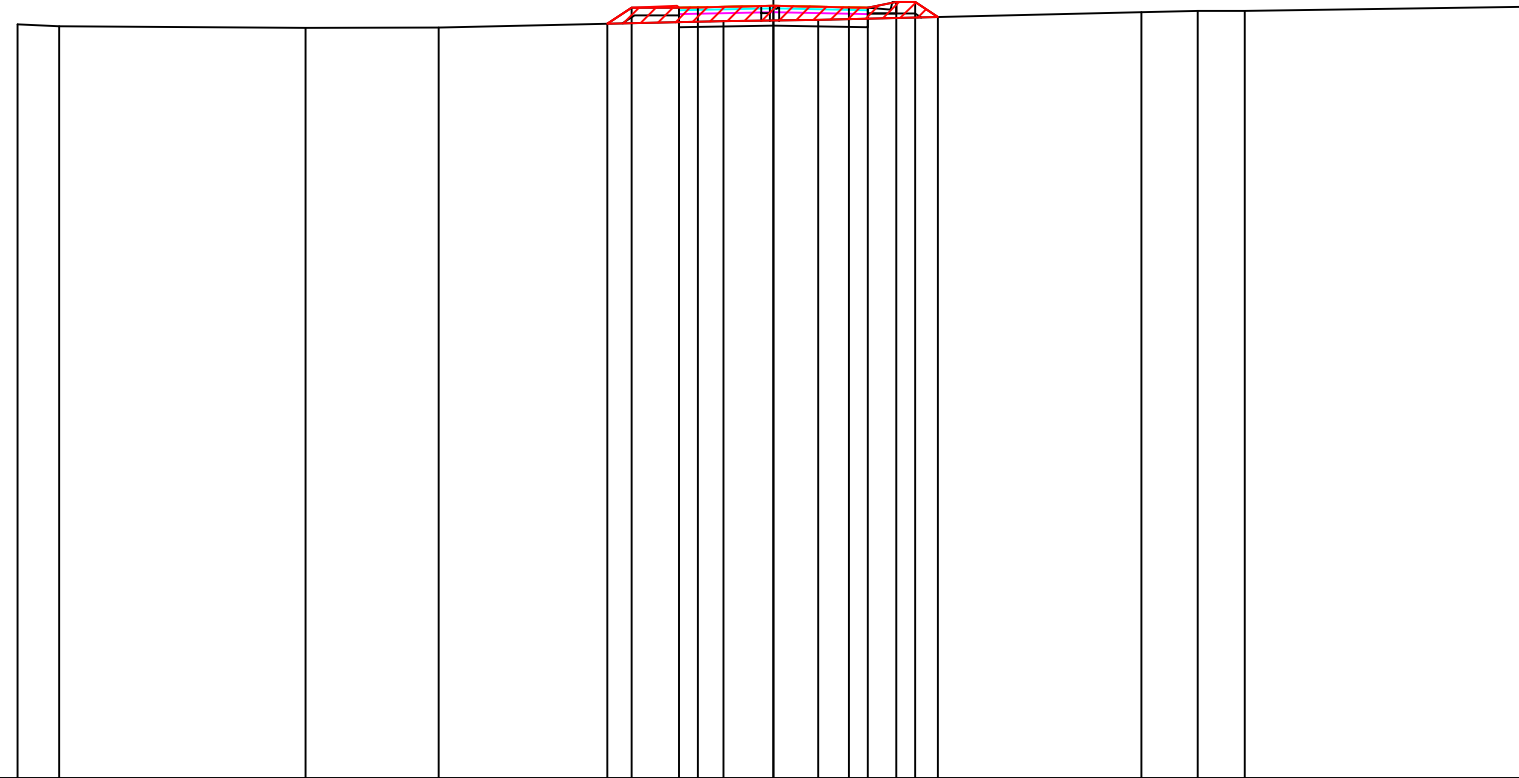
SEZIONE S-10

PROGRESSIVA 140.00

RIPORTO  
H1 3.04 m<sup>2</sup>

774  
▽

200  
200



PROGRESSIVE TERRENO		-20.00	-18.90		-12.38	-8.85		-1.32	1.19		9.74	11.23	12.47		20.00
PARZIALI TERRENO		1.10		6.52		3.53		7.53	2.51		8.55	1.49	1.24		7.53
QUOTE TERRENO		793.94	793.89		793.85	793.86		794.02	794.06		794.26	794.29	794.30		794.41
PROGRESSIVE PROGETTO								-4.39	-3.75		2.00	2.50	3.25	3.75	4.35
PARZIALI PROGETTO								0.64	1.25		0.50	0.75	0.50	0.60	
QUOTE PROGETTO								793.96	794.38		794.39	794.38	794.53	794.53	794.13

PROFILO Strada T4

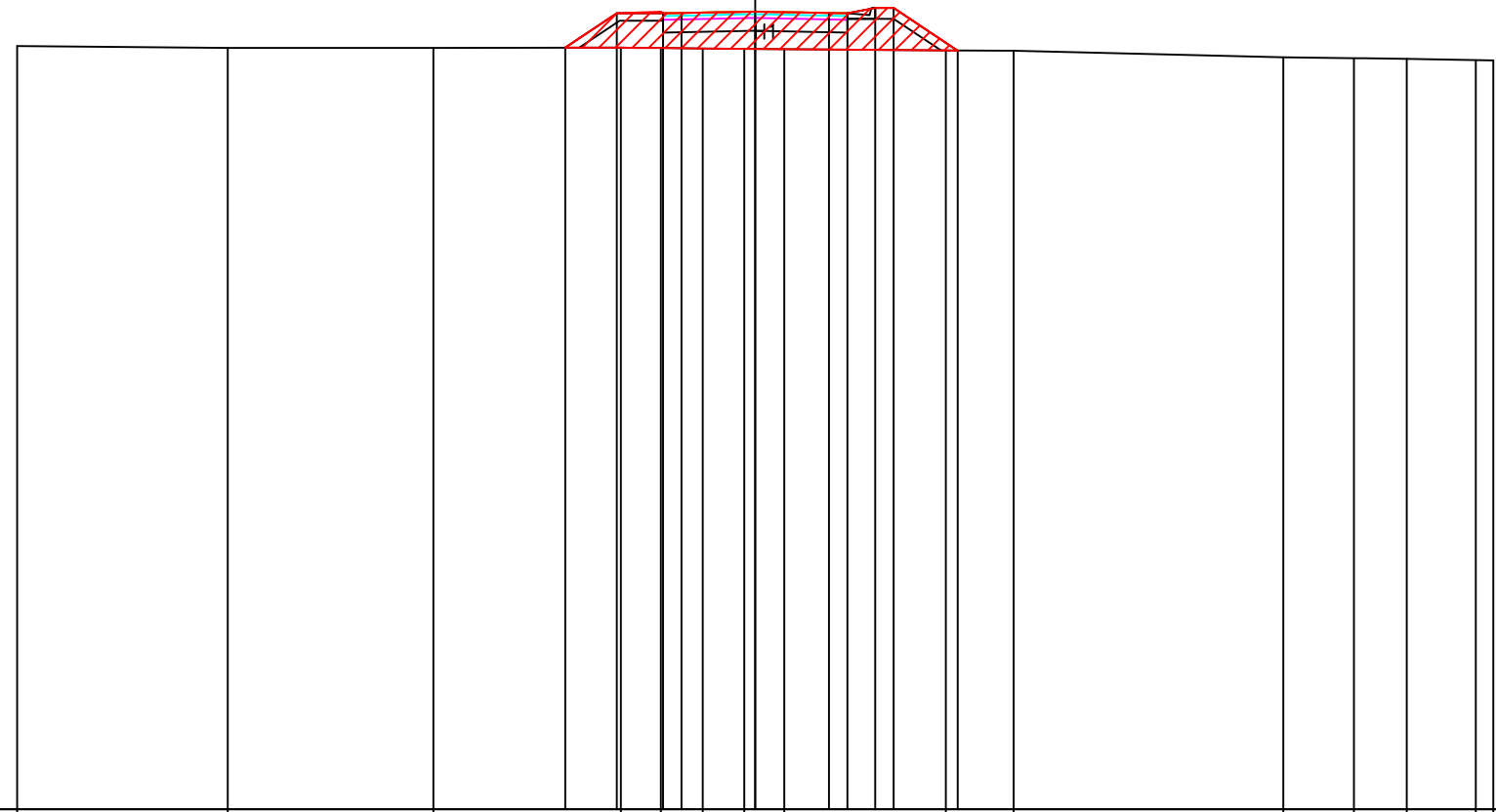
SEZIONE S-11

PROGRESSIVA 160.00

RIPORTO  
H1 9.10 m<sup>2</sup>

775  
▼

200  
200



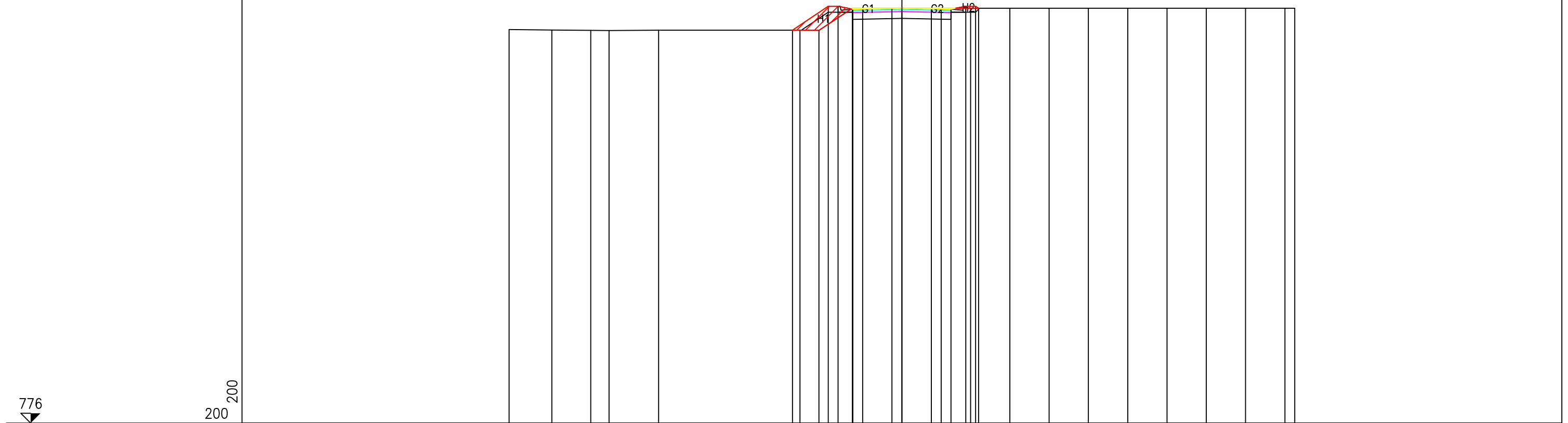
PROGRESSIVE TERRENO	-20.00	-14.29	-8.72	-3.65	-2.56	-1.43	-0.29	0.78	5.17	7.00	14.31	16.22	17.65	19.53	20.00
PARZIALI TERRENO		5.71	5.57	5.07	1.09	1.13	1.14	1.07	4.39	1.83	7.31	1.91	1.43	1.88	0.47
QUOTE TERRENO	795.68	795.63	795.64	795.64	795.63	795.62	795.61	795.60	795.57	795.56	795.38	795.36	795.34	795.30	795.29
PROGRESSIVE PROGETTO				-5.15	-3.75	-2.50	-2.00	0.00	2.00	2.50	3.25	3.75			
PARZIALI PROGETTO				1.40	1.25	0.50	2.00	2.00	0.50	0.75	0.50				
QUOTE PROGETTO	796.64	796.57	796.57	796.58	796.58	796.62	796.58	796.57	796.72	796.72	796.56				

PROFILO Strada T4

SEZIONE S-12

PROGRESSIVA 164.23

STERRO  
 G1 0.05 m<sup>2</sup>  
 G2 0.07 m<sup>2</sup>  
 Totale: 0.12 m<sup>2</sup>  
 RIPORTO  
 H1 1.63 m<sup>2</sup>  
 H2 0.09 m<sup>2</sup>  
 Totale: 1.72 m<sup>2</sup>



PROGRESSIVE TERRENO	-20.00	-17.83	-15.84	-14.92	-12.39		-5.19	-4.23	-2.52	-0.51	1.49	3.49	5.49	7.49	9.49	11.49	13.49	15.49	17.49	19.49	20.00
PARZIALI TERRENO	2.17	1.99	0.92	2.53	7.20	0.96	1.71	2.01	2.00	2.00	2.00	2.00	2.00	2.00	2.00	2.00	2.00	2.00	2.00	0.51	
QUOTE TERRENO	796.03	796.01	795.99	795.99	796.00	796.00	795.99	797.12	797.12	797.12	797.12	797.12	797.12	797.12	797.12	797.12	797.12	797.12	797.12	797.12	797.12
PROGRESSIVE PROGETTO							-5.58	-3.75	-3.25	-2.50	-2.00	0.00	2.00	2.50	3.25	3.75	3.91				
PARZIALI PROGETTO							1.83	0.50	0.75	0.50	2.00	2.00	0.50	0.75	0.50	0.16					
QUOTE PROGETTO							796.00	797.22	797.22	797.07	797.08	797.12	797.08	797.07	797.22	797.22	797.12				