


Legenda

-  Aerogeneratori
-  Viabilità esistente
-  Sterri
-  Riporti




REGIONE MARCHE

Comuni di San Severino Marche e Serrapetrona (MC)

PROGETTO DEFINITIVO

PROGETTO DEFINITIVO PER LA REALIZZAZIONE DI UN IMPIANTO EOLICO DELLA POTENZA DI 36,0 MW e delle relative opere di connessione alla RTN sito nei comuni di San Severino Marche, Serrapetrona, Castelraimondo e Camerino (MC)

TITOLO
 Inquadramento territoriale del parco eolico su ortofoto - dettaglio movimenti terra

| | | |
|--|--|--|
| <p>PROGETTAZIONE</p>  <p>SR International S.r.l. C.so Vittorio Emanuele II, 282-284 - 00186 Roma Tel. 06 8079555 - Fax 06 80693106 C.F. e P.IVA 13457211004</p> | <p>PROPONENTE</p>  <p>Fred. Olsen Renewables Italy S.r.l. Viale Castro Pretorio, 122 - 00185 Roma C.F. e P.IVA 15604711000</p> | |
|  | | |

| | | | | | |
|-----------|------------|------------|------------|-----------------|---|
| Revisione | Data | Elaborato | Verificato | Approvato | Descrizione |
| 00 | 26/06/2022 | Longobardi | Bartolazzi | F.O. Renewables | Inquadramento territoriale del parco eolico su ortofoto - dettaglio movimenti terra |

| | | |
|-------------------------------|-----------------|---------------|
| N° DOCUMENTO FLS-SSV-OC.28 | SCALA 1:5000 | FORMATO A1 |
|-------------------------------|-----------------|---------------|