












Legenda

-  Aerogeneratori
-  Fondazione aerogeneratori
-  Piazzola di montaggio
-  Piazzola permanente
-  Area di cantiere
-  Cabina di raccolta
-  Stazione RTN 132 kV
-  Stazione Utente di Trasformazione MT/AT 30/132 kV
-  Cavidotto di evacuazione MT
-  Cavidotti interni MT
-  Cavidotti AT










REGIONE MARCHE



Comuni di San Severino Marche e Serrapetrona (MC)

PROGETTO DEFINITIVO

PROGETTO DEFINITIVO PER LA REALIZZAZIONE DI UN IMPIANTO EOLICO DELLA POTENZA DI 36,0 MW e delle relative opere di connessione alla RTN sito nei comuni di San Severino Marche, Serrapetrona, Castelraimondo e Camerino (MC)

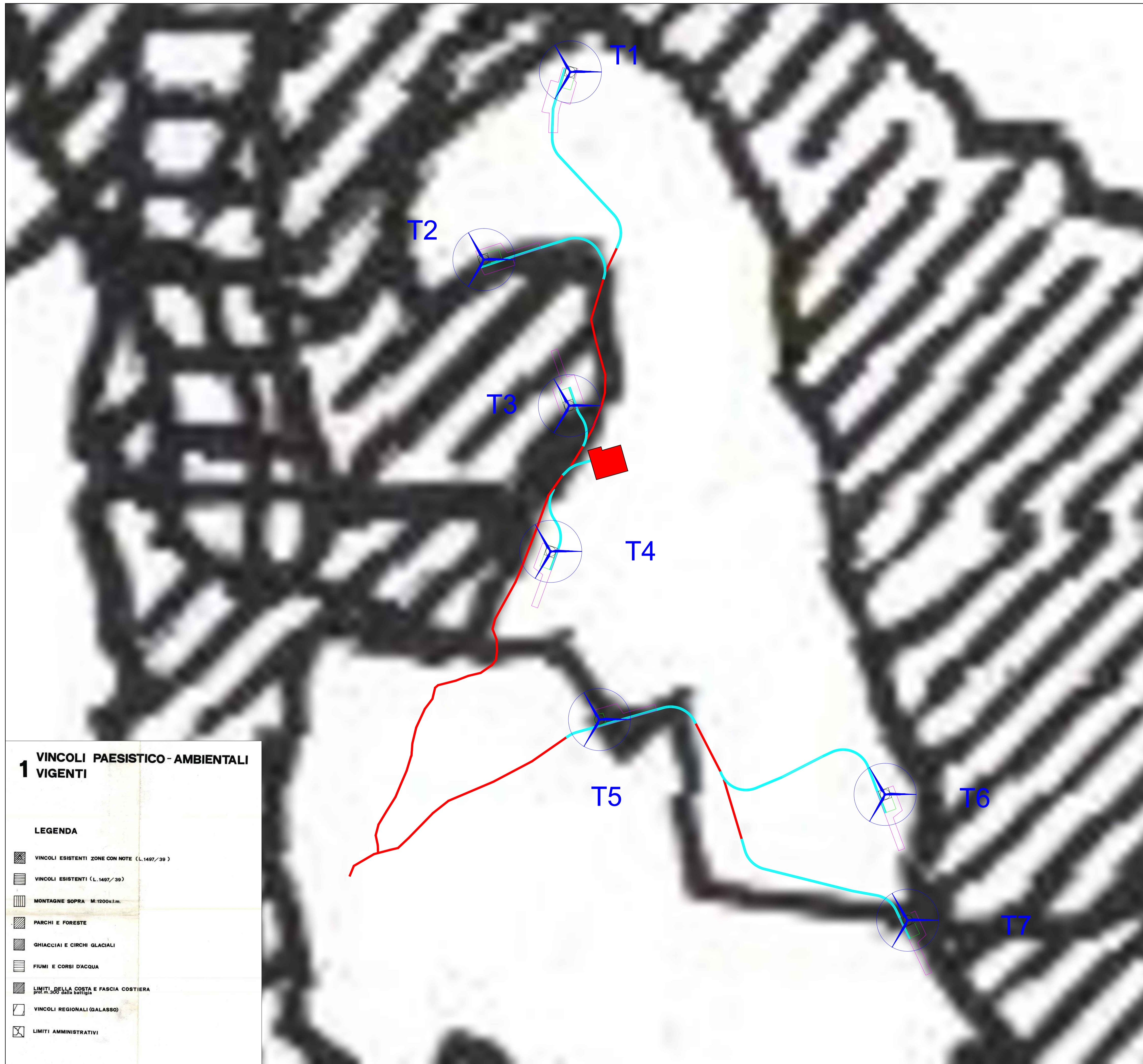
TITOLO
Inquadramento territoriale del parco eolico su PPAR - Tav01 - dettaglio cavidotti

- ### 1 VINCOLI PAESISTICO-AMBIENTALI VIGENTI
- LEGENDA**
-  VINCOLI ESISTENTI ZONE CON NOTE (L.1497/99)
 -  VINCOLI ESISTENTI (L.1497/99)
 -  MONTAGNE SOPRA M.1200s.l.m.
 -  PARCHI E FORESTE
 -  GHIACCIAI E CIRCHI GLACIALI
 -  FIUMI E CORSI D'ACQUA
 -  LIMITI DELLA COSTA E FASCIA COSTIERA prof. m. 300 dalla battigia
 -  VINCOLI REGIONALI (GALASSO)
 -  LIMITI AMMINISTRATIVI

PROGETTAZIONE  SR International S.r.l. C.so Vittorio Emanuele II, 282-284 - 00186 Roma Tel. 06 8079555 - Fax 06 80693106 C.F. e P.IVA 13457211004	PROPONENTE  Fred. Olsen Renewables Italy S.r.l. Viale Castro Pretorio, 122 - 00185 Roma C.F. e P.IVA 15604711000	
--	--	--

00	17/06/2022	Moscato	Bartolazzi	F.O. Renewables	
Revisione	Data	Elaborato	Verificato	Approvato	Descrizione

N° DOCUMENTO	FLS-SSV-LO.07.A1	SCALA	1:50000	FORMATO	A1
--------------	------------------	-------	---------	---------	----












Legenda

-  Aerogeneratori
-  Fondazione aerogeneratori
-  Piazzola di montaggio
-  Piazzola permanente
-  Area di cantiere
-  Viabilità esistente
-  Viabilità di nuova realizzazione

1 VINCOLI PAESISTICO - AMBIENTALI VIGENTI

LEGENDA

-  VINCOLI ESISTENTI ZONE CON NOTE (L.1497/39)
-  VINCOLI ESISTENTI (L.1497/39)
-  MONTAGNE SOPRA M.1200s.l.m.
-  PARCHI E FORESTE
-  GHIACCIAI E CIRCHI GLACIALI
-  FIUMI E CORSI D'ACQUA
-  LIMITI DELLA COSTA E FASCIA COSTIERA (prof. m. 300 dalla battigia)
-  VINCOLI REGIONALI (GALASSO)
-  LIMITI AMMINISTRATIVI

REGIONE MARCHE
Comuni di San Severino Marche e Serrapetrona (MC)

PROGETTO DEFINITIVO

PROGETTO DEFINITIVO PER LA REALIZZAZIONE DI UN IMPIANTO EOLICO DELLA POTENZA DI 36,0 MW e delle relative opere di connessione alla RTN sito nei comuni di San Severino Marche, Serrapetrona, Castelraimondo e Camerino (MC)

TITOLO

Inquadramento territoriale del parco eolico su PPAR - Tav01 - dettaglio strade

PROGETTAZIONE	PROPONENTE
 SR International S.r.l. C.so Vittorio Emanuele II, 282-284 - 00186 Roma Tel. 06 8079555 - Fax 06 80693106 C.F. e P.IVA 13457211004	 Fred. Olsen Renewables Italy S.r.l. Viale Castro Pretorio, 122 - 00185 Roma C.F. e P.IVA 15604711000
	

Revisione	Data	Elaborato	Verificato	Approvato	Descrizione
00	13/06/2022	Moscato	Bartolazzi	F.O. Renewables	Inquadramento territoriale del parco eolico su PPAR - Tav01 - dettaglio strade

N° DOCUMENTO	FLS-SSV-LO.07.B1	SCALA	1:5000	FORMATO	A1
--------------	------------------	-------	--------	---------	----